

İlçesi : İzmit
 Belediyesi : İzmit
 Mahallesi/Köyü : Körfez
 Pafta : G23.B.24.c
 Ada : 478
 Parsel : 65
 Konu : Sosyal Tesis Alanı
 Plan Ölçeği : 1/5000 ölçekli nazım imar planı

İmar ve Şehircilik Dairesi Başkanlığı tarafından
 hazırlanan uygulama imar planları 18/01/2024
 tarihinde tarafınca kontrol edilmiştir.

İmar ve Şehircilik Dairesi Başkanlığı tarafından
 hazırlanan 12.12.2023 tarih ve 3205839 sayılı
 Daire Başkanlığı yazısı ile Büyükşehir Belediye
 Meclisine sunulan plandır.

Tuğba AYDEMİR
 Harita Teknikeri

Bahar DEDEMİR
 Şehir Plancısı

Osman GÜNLER
 İmar ve Şehircilik Dairesi Başkanı

Rahmi E. TÜMPALAY
 Şehir Planlama Şube Müdürü

Büyükşehir Belediye Meclisinin 14.12.2023 tarih
 ve 103 sayılı gündem maddesi olarak görüşülerek
 Komisyonumuzun tertikine sunulan ve 20.12.2023 tarih
 komisyon toplantısında karara bağlanan plandır.

Büyükşehir Belediye Meclisinin 18/01/2024 tarih
 ve 7 sayılı gündem maddesi olarak görüşülerek
 Komisyonumuzun tertikine sunulan ve 20.12.2023 tarih
 komisyon toplantısında karara bağlanan plandır.

Gökmen MENGİCİ
 Başkan A.
 Genel Sekreter Yardımcısı

Güzin TAŞTEKİN
 Katip Üye

Fatma Nil CELİK
 Katip Üye

Sadullah KELEŞ
 İmar ve Bayındırlık Komisyonu Başkanı

01	
06	
11	B
16	
21	22 23 24 25

KOCAELİ-İZMİT

G23-b-24-c

ONAYLI PLAN



Kocaeli Büyükşehir Belediyesi
 tarafından Fotogrametrik yöntemle
 yapılan Kocaeli İline ait 1/5000
 ölçekli sayısal Halihazır Harita 3194
 sayılı İmar Kanununun 7/a maddesine
 göre incelendi ve onandı.

18.03.2019



KOCAELİ-İZMİT

G23-b-24-c

Koordinatlar ve pafta bölümleri en son güncellenmiş
 TUTGA'ya bağlı 2005.0 epochunda, GRS80 elipsoidi ve
 Transversal Mercator (TM) izdüşümünde düzenlenmiştir.

Haziran 2018 tarihinde çekilen renkli hava fotoğraflarından
 üretilmiştir. Yapılar saçak çizgileriyle gösterilmiştir.

Yüklenici Firma : KUTLUBEY HARİTA İNŞ.MOH.SAN.TİC.A.Ş.

PROJE YÖNETİCİSİ

ALTAN ÇETİNKAYA
 Harita Mühendisi

KONTROL

DİLEK AYDIN

Harita Mühendisi

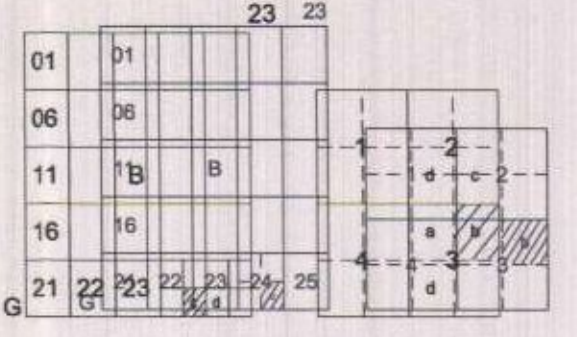
EŞREF AKIŞ

Harita Yüksek Mühendisi

PROJE YÖNETİCİSİ

HARİTA ŞUBE MÜDÜRÜ V.
 SEYİTİCAN OYUN
 Harita Yüksek Mühendisi

İlçesi : İzmit
 Belediyesi : İzmit
 Mahallesi/Köyü : Körfez
 Pafta : G23-B-24-C-3-B
 Ada : 478
 Parsel : 65
 Konu : Sosyal Tesis Alanı
 Plan Ölçeği : 1/1000 ölçekli uygulama imar planı



İZMİT İLÇESİ (Saraybahçe Beldesi)

KOCAELİ
 G23-b-24-c-3-b
 G23-b-24-c-3-b

ONAYLI PLAN

İmar ve Şehircilik Dairesi Başkanlığı tarafından hazırlanan uygulamaya imar planları 12.01.2024 tarihinde tarafsız kontrol edilmiştir.

THABER AYPAZIR
 İmar Mühendisi

Bahar ÖZDEMİR
 Şehir Plancısı

Rahmi E. TÜMPALAY
 Şehir Planlama Şube Müdürü

İmar ve Şehircilik Dairesi Başkanlığı tarafından hazırlanan 12.12.2023 tarih ve 3205839 sayılı Daire Başkanlığı yazısı ile Büyükşehir Belediye Meclisine sunularak planlar.

Osmanlı GÖNLER
 İmar ve Şehircilik Dairesi Başkanı

Büyükşehir Belediye Meclisinin 14.12.2023 tarih ve 103 sayılı gündem maddesi olarak görüşülerek Komisyonumuzun tetkikine sunulan ve 20.12.2023 tarihli komisyon toplantısında kararlaştırılan planlar.

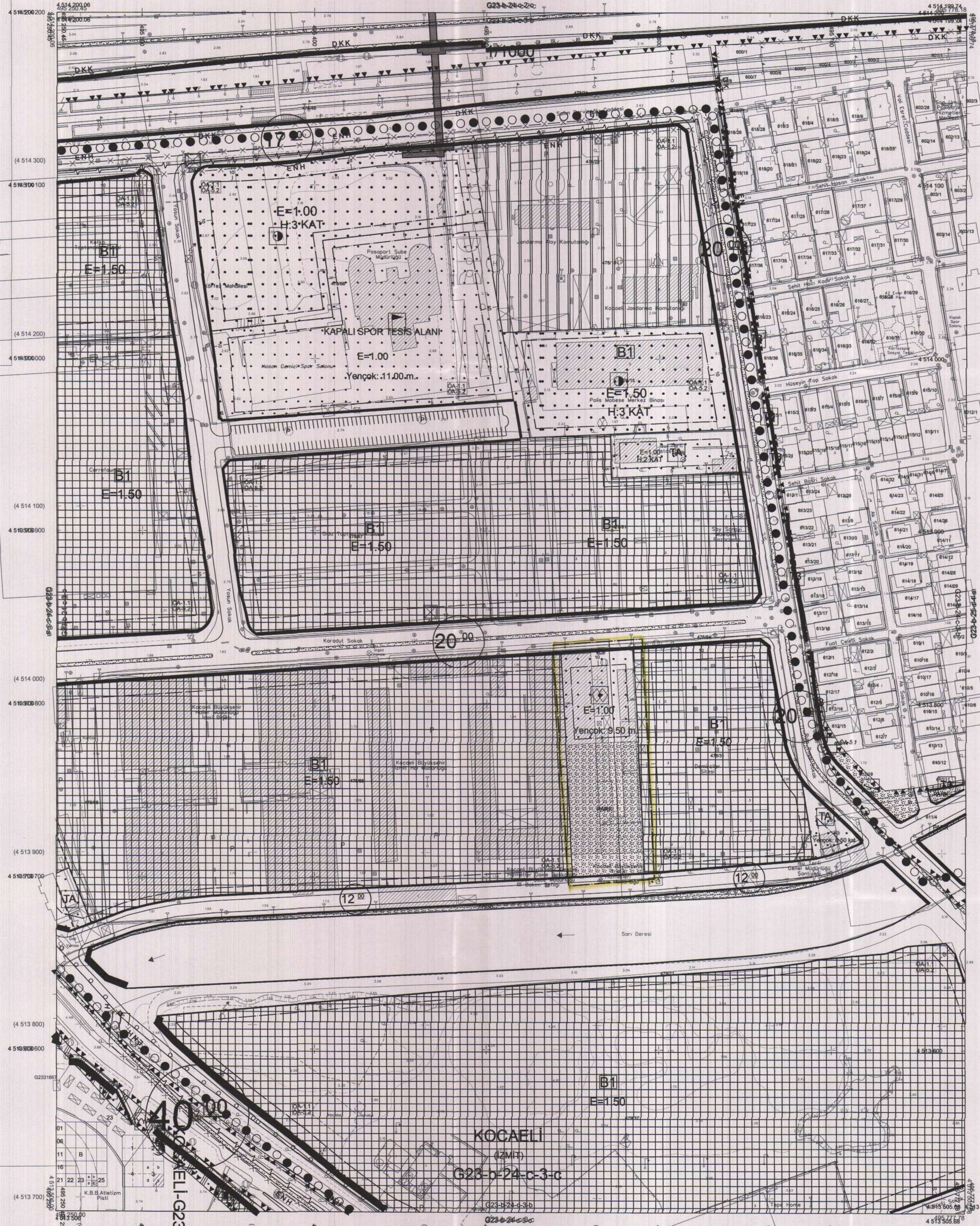
Sadullah KELES
 İmar ve Bayındırlık Komisyonu Başkanı

Büyükşehir Belediye Meclisinin 18.01.2024 tarih ve 12 sayılı kararı ile onaylanan planlar.

Gökmen MENGÜCÜ
 Başkan A.Ş.

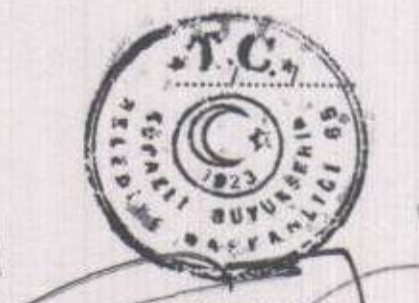
Güzin TASTEKİN
 Kamp Üye

Fatma Nur ÇELİK
 Kamp Üye



KOORDİNAT İSTİSMAR VE
 EPİFOTONİK TARAFINDAN YAPILAN
 HARİTA ÇİZİMİ

Kocaeli Büyükşehir Belediyesi tarafından Fotogrametrik yöntemle yapılmış Kocaeli ilne ait 1/1000 ölçekli sayısal Halihazır Harita 3194 sayılı İmar Kanununun 7/a maddesine göre inceleme ve onandı.
 17-06-2011



Başkan Adına
GÖKMEN MENGÜCÜ
 İmar ve Şehircilik Dairesi Başkanı

Koordinatlar ve pafta bölünmesi en son güncellenmiş TLTGA'ya bağlı 2005.0 ölçeğinde, GRS80 elipsoidi ve Transversal Mercator (TM) izdüşümünde çizilmiştir.

Ağustos 2010 tarihinde çekilen renkli hava fotoğraflarından üretilmiştir.Yapılar saçağ çizimleriyle gösterilmiştir.

Yüklenici Firma : KUTLUBEY HARİTA A.Ş.
 ÇETİNKAYA İMAR A.Ş.
 (Ortak Girişim)

PROJE YÖNETİCİSİ
ALTAN ÇETİNKAYA
 Harita Mühendisi

1:1000
 1/1000

Harita Mühendisi
SELİM SAYDAN

Harita Yüksek Mühendisi
DİLEK AYDIN

Harita Yüksek Mühendisi
ESREF AKIŞ

Harita Yüksek Mühendisi
HAKAN İLHAN

KONTROL
 HALHAZIR HARİTA SEFİ
İSMAIL SEYREK
 Harita Mühendisi

PROJE YÖNETİCİSİ
 HARİTA ŞUBE MÜDÜRÜ V.
SEYHAN ÖZÜR
 Harita Mühendisi

İZMİT İLÇESİ (Saraybahçe Beldesi) G23-b-24-c-3-b

KOCAELİ

G23-b-24-c-3-b