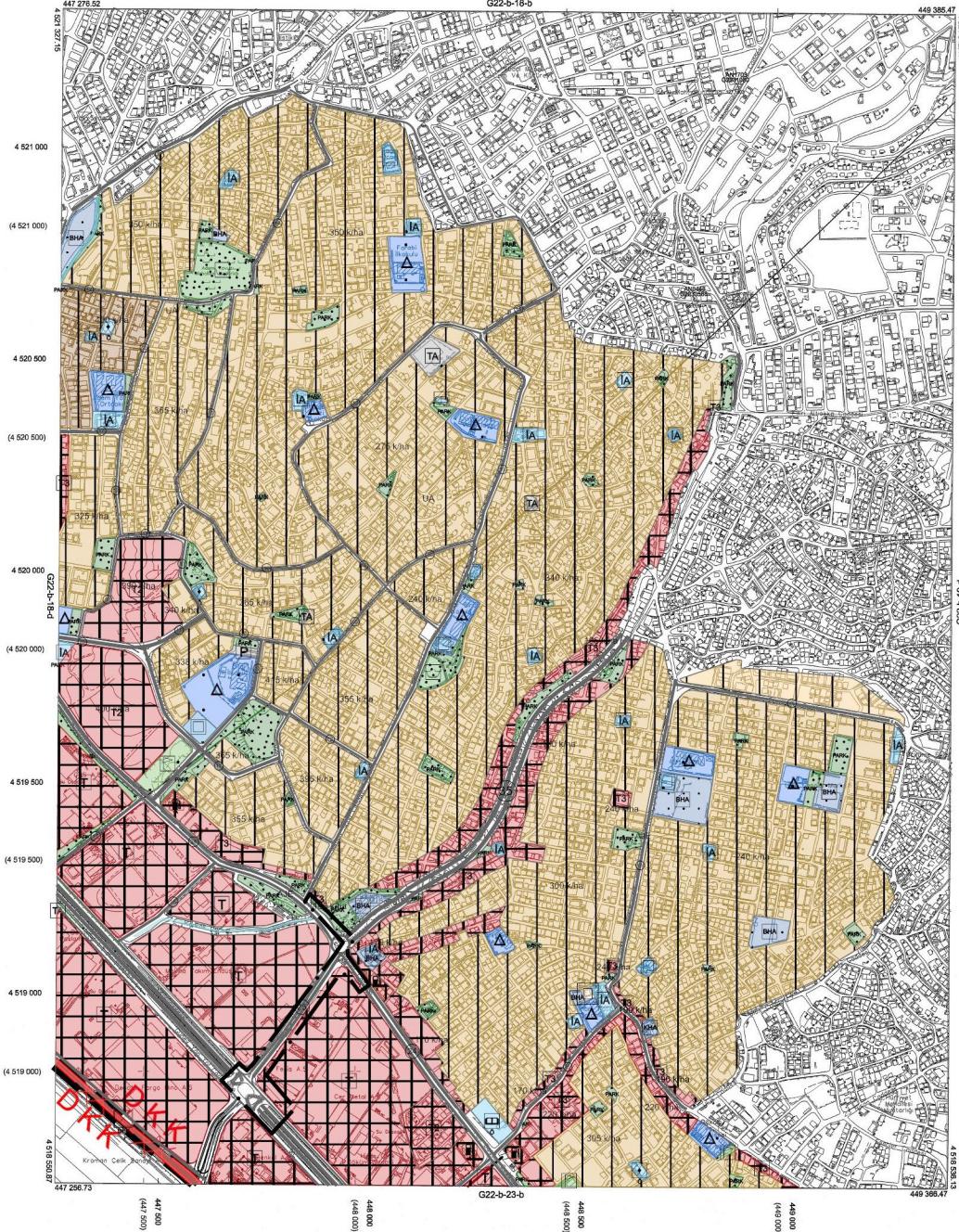


01						22
06						
11	B					
16						
21	22	23	24	25		

KOCAELI-GEBZE

G22-b-18-c



Kocaeli Büyükşehir Belediyesi tarafından Fotogrametrik yöntemle yapılmış Kocaeli line ait 1:5000 ölçekli sayısal Hattazır Harita 3194 sayılı İmar Kanununun 7/a maddesinde göre inceleme ve onandı.

18.03.2019



KOCAELI-GEBZE

G22-b-18-c

1:5000

Koordinatlar ve pafta bölünmesi en son güncellenmiş TUTGA'ya bağlı 2005.0 epochunda, GRS90 elipsoidi ve Transversal Mercator (TM) izdüşümünde düzenlenmiştir.

Haziran 2018 tarihinde çekilen renkli hava fotoğraflarından üretilmiştir.Yapılar sağak gözlemlenile gösterilmiştir.

Yüklenici Firma : KUTLUBEY HARİTA İNŞ.MÜH.SAN.TİC.A.Ş.

PROJE YÖNETİCİSİ

ALTAN ÇETİNKAYA

Harita Mühendisi

KONTROL

DİLEK AYDIN

Harita Mühendisi

EGREK AKIŞ

Harita Yüksek Mühendisi

PROJE YÖNETİCİSİ

HARİTA ŞUBE MÜDÜRÜ V.

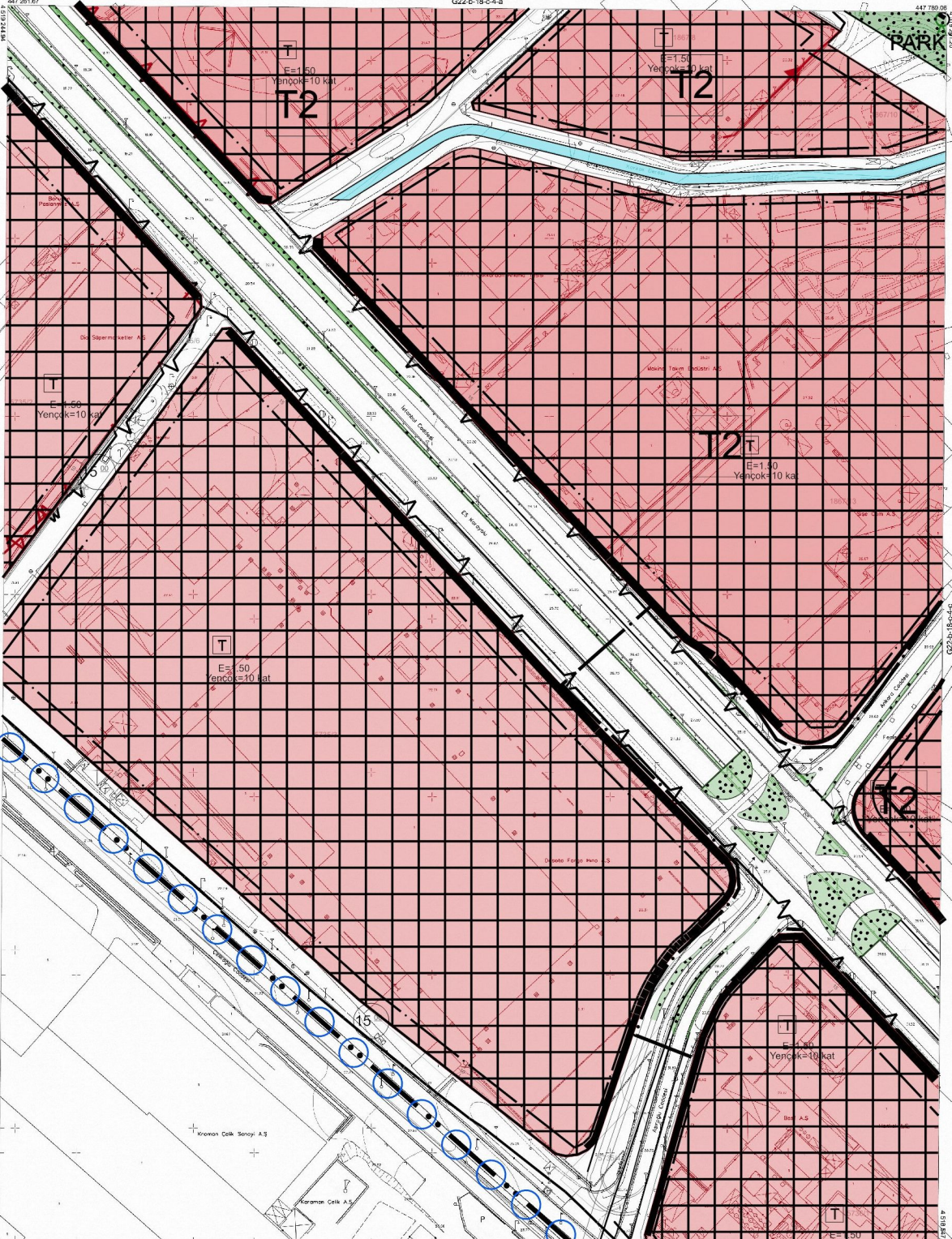
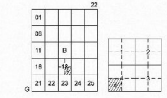
SEBKAJ ÇOKR

Harita Yüksek Mühendisi

GEBZE İLÇESİ (Gebze Beldesi)

KOCAELİ

G22-b-18-c-4-d



Kocaeli Büyükşehir Belediyesi tarafından Fotogrametrik yöntemle yapılan Kocaeli İlne ek 1/1000 ölçek ölçekli Harita No: 3184 sayılı İmar Kanununun 76 maddesine göre hazırlanmış ve onanmıştır.

2.8.11.2011



İmar ve Şehircilik Dairesi Başkanı

GEBZE İLÇESİ (Gebze Beldesi) G22-b-18-c-4-d

KOCAELİ

1:1000

Koordinatlar ve diğer bölünmeleri en son güncellenmiş TÜİGA'ya bağlı 2005.0 şifresinde, GRS80 elipsoidi ve Transversal Mercator (TM) izdüşümünde gösterilmiştir.
Ağustos 2010 tarihinde çekilen renkli hava fotoğraflarından yararlanılarak yapılar saçık çizilmiştir.
Yüklenen Firma: KUTLUBEY HARTAA.Ş.
ÇETİNKAYA İMAR A.Ş.
(Ortak Çıkartma)

PROJE YÖNETİCİSİ
ALTAN ÇETİNKAYA
Harita Mühendisi

Harita Mühendisi
Harita Mühendisi
Harita Yüksek Mühendisi
Harita Yüksek Mühendisi

SELM SAYDAN
DÜLEKAYDIN
ESREF AKIŞ
HAKAN İLHAN

HALIHAZIR HARITA ŞEHİ
İSMAIL BEYREK
Harita Mühendisi

PROJE YÖNETİCİSİ
HARITA ŞUBE MÜDÜRÜ V.
SERKAN ÇULUR
Harita Yüksek Mühendisi

GEBZE İLÇESİ (Gebze Belediyesi)
KOCAELİ
G22-b-23-b-1-b

G22-y1b-c-4-c

1:1000

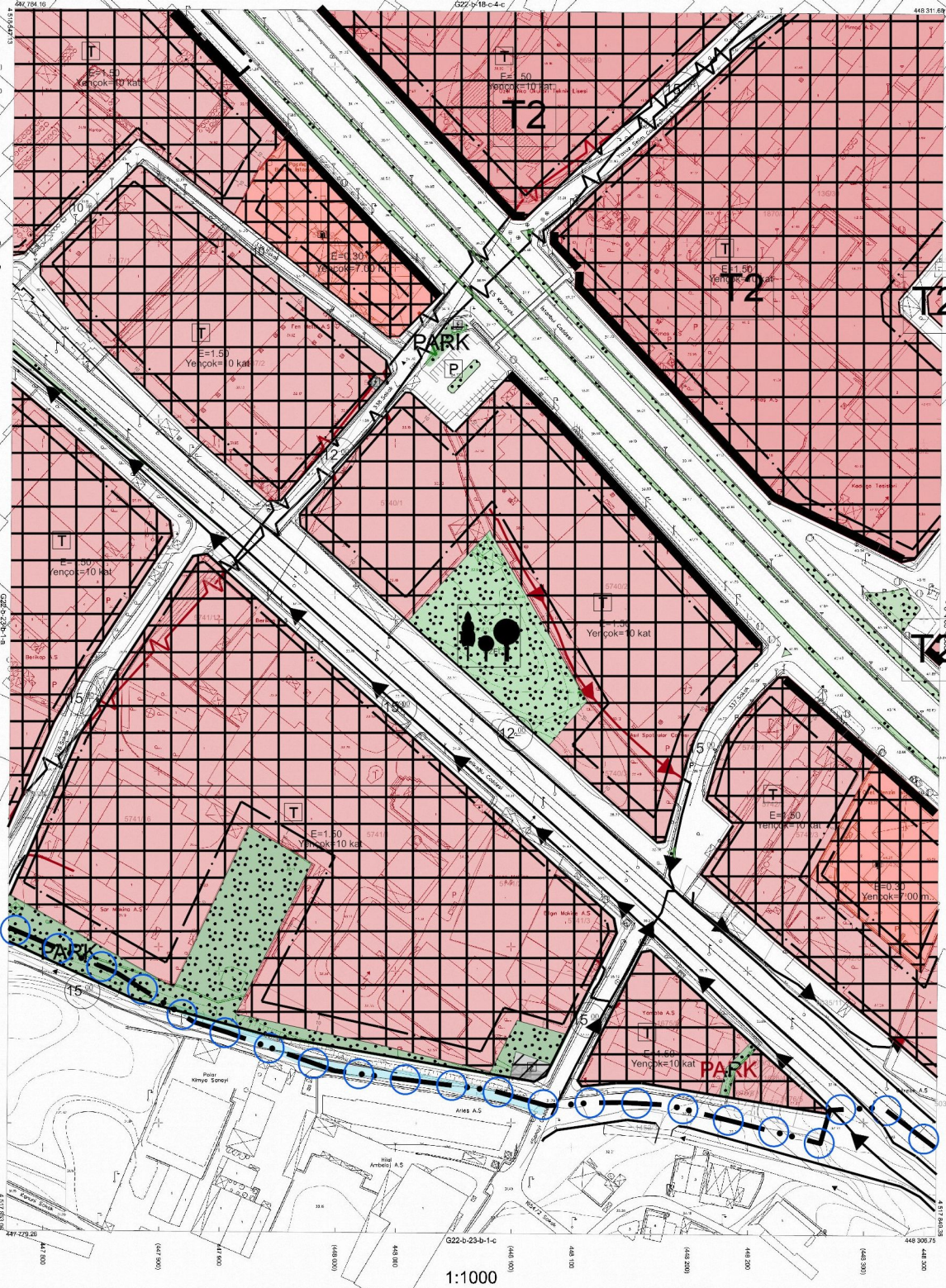
Kocaeli Büyükşehir Belediyesi
tarafından Fotogrametri yöntemiyle
yapılan Kocaeli iline ait 1:10000
ölçekli sayısal Harita Harita 3194
sayılı İmar Kanununun 7'nin maddesine
göre revizyon ve emendir.

28-11-2011



Baykan Adına
GÖKDEM MENGÜCÜ
İmar ve Şehircilik Dairesi Başkanı

GEBZE İLÇESİ (Gebze Belediyesi) G22-b-23-b-1-b
KOCAELİ



Koordinatlar ve parça bölünmesi ile son çözümlenmiş
TUTANAK ve bağı 2006-c-409-000-000-00000000 ve
Transversal Mercator (TM) izdüşümünde düzenlenmiştir.
Ağustos 2010 tarihinde çekilmiş mekik hava fotoğraflarından
üretimiştir. Yayıncı ayrıca ölçüleriyle gözden geçirmiştir.
Yüklenici Firma: KUTLUBEY HARİTA A.Ş.
ÇETİNKAYA İMAR A.Ş.
(Ortak Girişim)

PROJE YÖNETİCİSİ
ALHAN ÇETİNKAYA
Harita Mühendisi

Harita Mühendisi
Harita Mühendisi
Harita Yüksek Mühendisi
Harita Yüksek Mühendisi

GELİM SAYDAN
DİLEK AYDIN
ESREF AKIŞ
HAKAN İLHAN

KONTROL
MALHAZAR HARİTA ÇEFTİ
İSMAİL ESYİTRE
Harita Mühendisi

PROJE YÖNETİCİSİ
HARİTA ŞUBE MÜDÜRÜ V.
BEŞKAYI ÇAĞIR
Harita Yüksek Mühendisi