

İlçesi : Gölçük
 Belediyesi : Gölçük
 Mahallesi/Köyü : Donanma, Yunus Emre ve Yeni Mahalleleri
 Pafta : G24-c-1
 Ada : -
 Parsel : -
 Konu : Aydınbey (Pazar) deresinin planlara aktarılması
 Plan Ölçeği : 1/25000 ölçekli nazım imar planı

İmar ve Şehircilik Dairesi Başkanlığı tarafından hazırlanan nazım imar planları 09.11.2023 tarihinde tarafınca kontrol edilmiştir.

İmar ve Şehircilik Dairesi Başkanlığı tarafından hazırlanan 16.10.2023 tarih ve 3081987 sayılı Daire Başkanlığı yazısı ile Büyükşehir Belediye Meclisine sunulan planlar.

Nur SÖNMEZ
Yüksek Şehir Plancısı

Seval AKGÖREN
Şehir Plancısı

Rahmi E. TÜMPALAY
Şehir Planlama Şube Müdürü

Osmun GÜJLER
İmar ve Şehircilik Dairesi Başkanı

Büyükşehir Belediye Meclisinin 19.10.2023 tarih ve 82 sayılı gündem maddesi olarak görüşülerek Komisyonumuzun teklifine sunulan ve 25.10.2023 tarihli komisyon toplantısında karara bağlanan planlar.

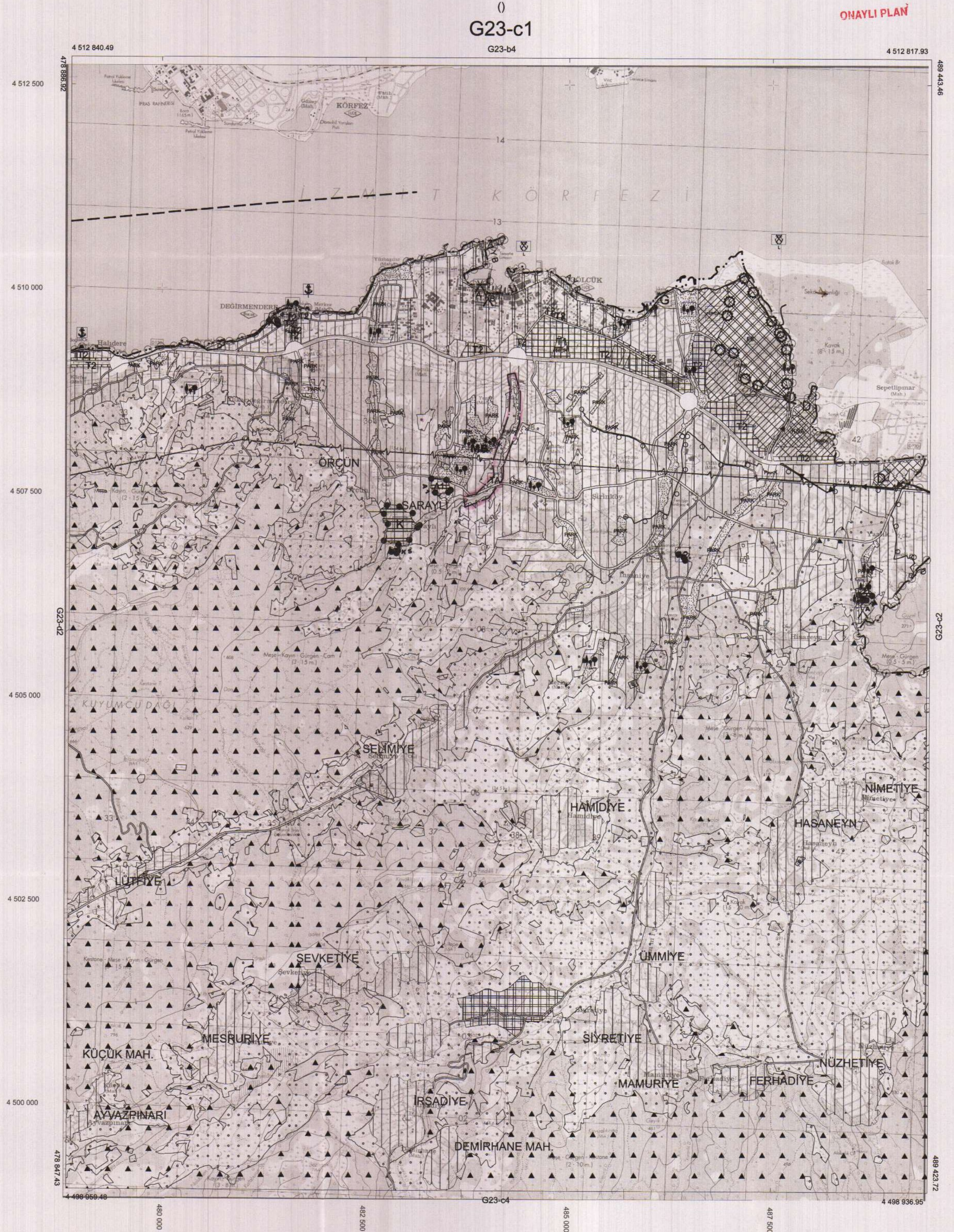
Büyükşehir Belediye Meclisinin 09.11.2023 tarih ve 602 sayılı kararı ile onaylanan planlar.

Gökmen MENCİC
Başkan A.

Güzin TAŞTEKİN
Katip Üye

Fatma Nur ÇELİK
Katip Üye

Sadullah KELES
İmar ve Bayındırlık Komisyon Başkanı



İlçesi : GÖLCÜK
 Belediyesi : GÖLCÜK
 Mahallesi/Köyü : Donanma, Yunus Emre ve Yeni Mahalleleri
 Pafta : G23-c-02-d
 Ada : -
 Parsel : -
 Konu : Aydınbey (Pazar) deresinin planlara aktarılması
 Plan Ölçeği : 1/5000 ölçekli nazım imar planı

İmar ve Şehircilik Dairesi Başkanlığı tarafından hazırlanan nazım imar planları 09.11.2023 tarihinde tarafınca kontrol edilmiştir.

İmar ve Şehircilik Dairesi Başkanlığı tarafından hazırlanan 16.10.2023 tarih ve 3081987 sayılı Daire Başkanlığı yazısı ile Büyükşehir Belediye Meclisine sunulan plandır.

Nezir SÖNMEZ
 Yüksek Şehir Plancısı

Seval AYDÖREN
 Şehir Plancısı

Osman GÜNER
 İmar ve Şehircilik Dairesi Başkanı

Rahmi E. TÜMPALAY
 Şehir Planlama Şube Müdürü

Büyükşehir Belediye Meclisinin 19.10.2023 tarih ve 82 sayılı gündem maddesi olarak görüşülerek Komisyonumuzun tetkikine sunulan ve 25.10.2023 tarihli komisyon toplantısında karara bağlanan plandır.

Büyükşehir Belediye Meclisinin 09.11.2023 tarih ve 602 sayılı kararı ile onaylanan plandır.

Gökmen MENGÜÇ
 Başkan A.
 Genel Sekreter Yard.

Güzin TAŞTEKİN
 Katip Üye

Fatma Nur ÇELİK
 Katip Üye

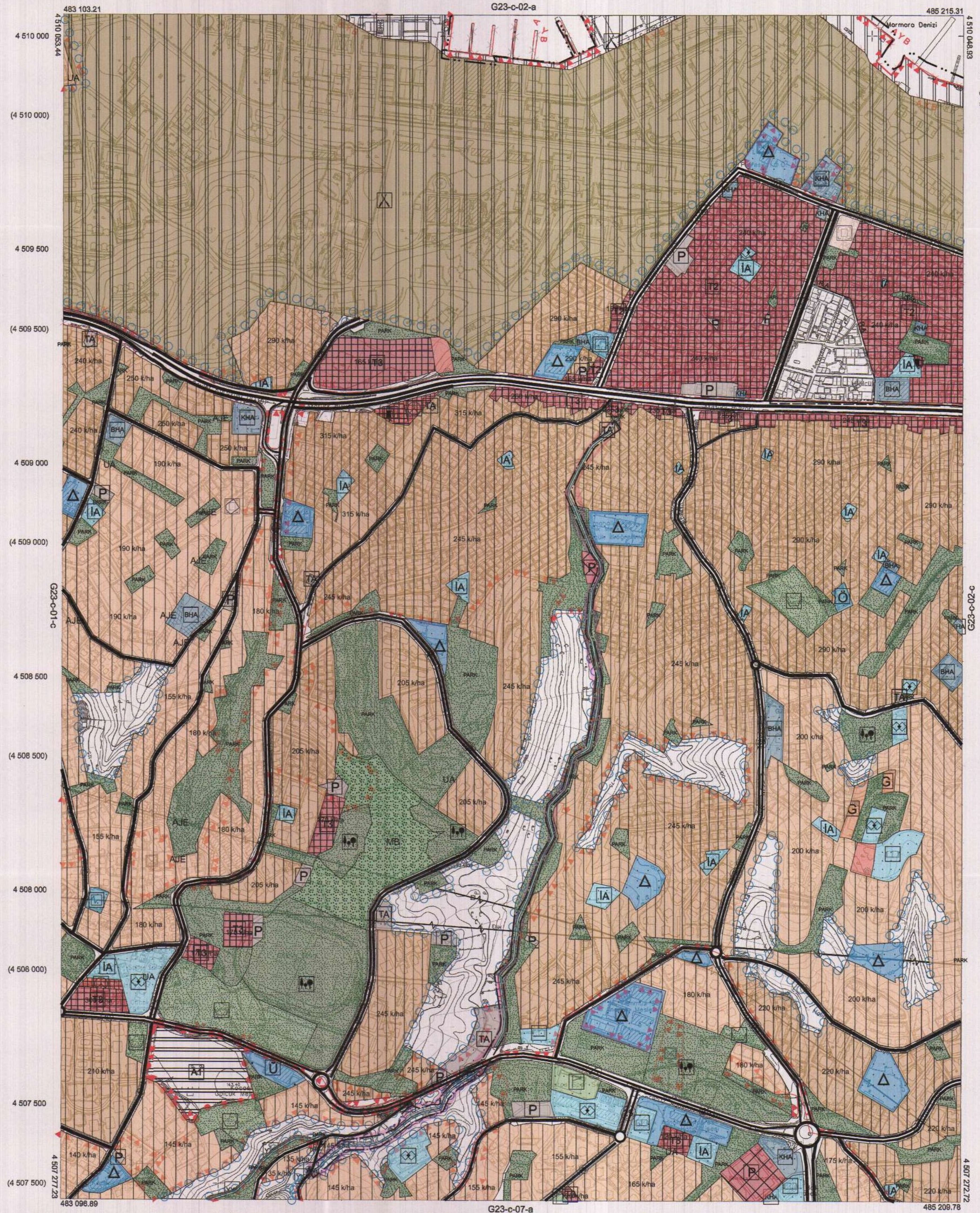
Sadullah KELEŞ
 İmar ve Bayındırlık Komisyon Başkanı

01	2	23
06		
11	C	
16		
21	22	23
24	25	

KOCAELİ-GÖLCÜK

G23-c-02-d

ONAYLI PLAN



Kocaeli Büyükşehir Belediyesi tarafından Fotogrametrik yöntemle yapılan Kocaeli İline silt 1/5000 ölçekli sayısal Halihazır Harita 3194 sayılı İmar Kanununun 7/a maddesine göre incelendi ve onandı.

18.3.2019



KOCAELİ-GÖLCÜK

G23-c-02-d

1:5000

1/1 TARHİNDE ÇEKİLEN HAVA FOTOĞRAFLARINDAN GÖRÜLEN PAZIFALARCA KAYITLILARININ VE YERSEL BÜYÜKÖLÇEĞİNDE İMARA İŞİ ÇATI ZEMANINDAN YAPILAN HARİTA ÇİZİMLERİNİN GÖRÜLMEZLİĞİNE BAĞLI 2005.0 EPÖÇÜNDE, CRS80 ELPİSİDİ VE TRANSVERSAL MERCATOR (TM) İZLÜPÜNDE DÜZENLENMİŞTİR.

Haziran 2018 tarihinde çekilen renkli hava fotoğraflarından üretilmiştir. Yapılar sapak çizgileriyle gösterilmiştir.

Yüklenici Firma : KUTLUBEY HARİTA İNŞ.MÜH.SAN.TİC.A.Ş.

PROJE YÖNETİCİSİ

ALTAN ÇETİNKAYA
Harita Mühendisi

KONTROL

DİLEK AYDIN

Harita Mühendisi

EŞREF AKIŞ

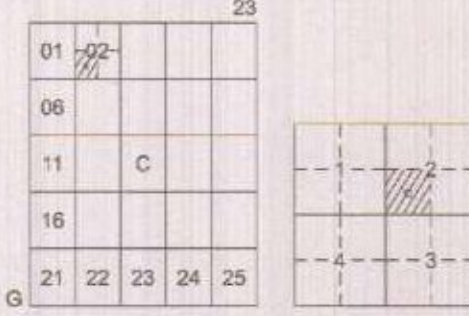
Harita Yüksek Mühendisi

PROJE YÖNETİCİSİ

HARİTA ŞUBE MÜDÜRÜ V.
SERKAN ÖZÜR

Harita Yüksek Mühendisi

İlçe : Gölcük
 Belediyesi : Gölcük
 Mahallesi/Köyü : Donanma, Yunus Emre ve Yeni Mahalleler
 Pafta : G23-c-02-d-2-d
 Ada : -
 Parsel : -
 Konu : Aydınbey (Pazar) deresinin planlara aktarılması
 Plan Ölçeği : 1/1000 ölçekli uygulama imar planı



GÖLCÜK İLÇESİ (Gölcük Beldesi)

KOCAELİ

G23-c-02-d-2-d

ONAYLI PLAN

İmar ve Şehircilik Dairesi Başkanlığı tarafından hazırlanan uygulama imar planları 09.11.2023 tarihinde tarafsızca kontrol edilmiştir.

İmar ve Şehircilik Dairesi Başkanlığı tarafından hazırlanan 16.10.2023 tarih ve 3081987 sayılı Daire Başkanlığı yazısı ile Büyükşehir Belediye Meclisine sunulan plandır.

Nif SÖNMEZ
 Yüksek Şehir Plancısı

Seval ANİÖREN
 Şehir Plancısı

Osman GÜNLER
 İmar ve Şehircilik Dairesi Başkanı

Rahmi E. TÜMPALAY
 Şehir Planlama Şube Müdürü

Büyükşehir Belediye Meclisinin 19.10.2023 tarih ve 82 sayılı gündem maddesi olarak görüşülerek Komisyonunun teklifine sunulan ve 25.10.2023 tarihli komisyon toplantısında karara bağlanan gündemdir.

Büyükşehir Belediye Meclisinin 09.11.2023 tarih ve 602 sayılı kararı ile onaylanan plandır.

Gökmen MENGÜCÜ
 Başkan A.
 Genel Sekreter Yür.

Gülzin TAŞTEKİN
 Katip Üye

Fatma Nur ÇELİK
 Katip Üye

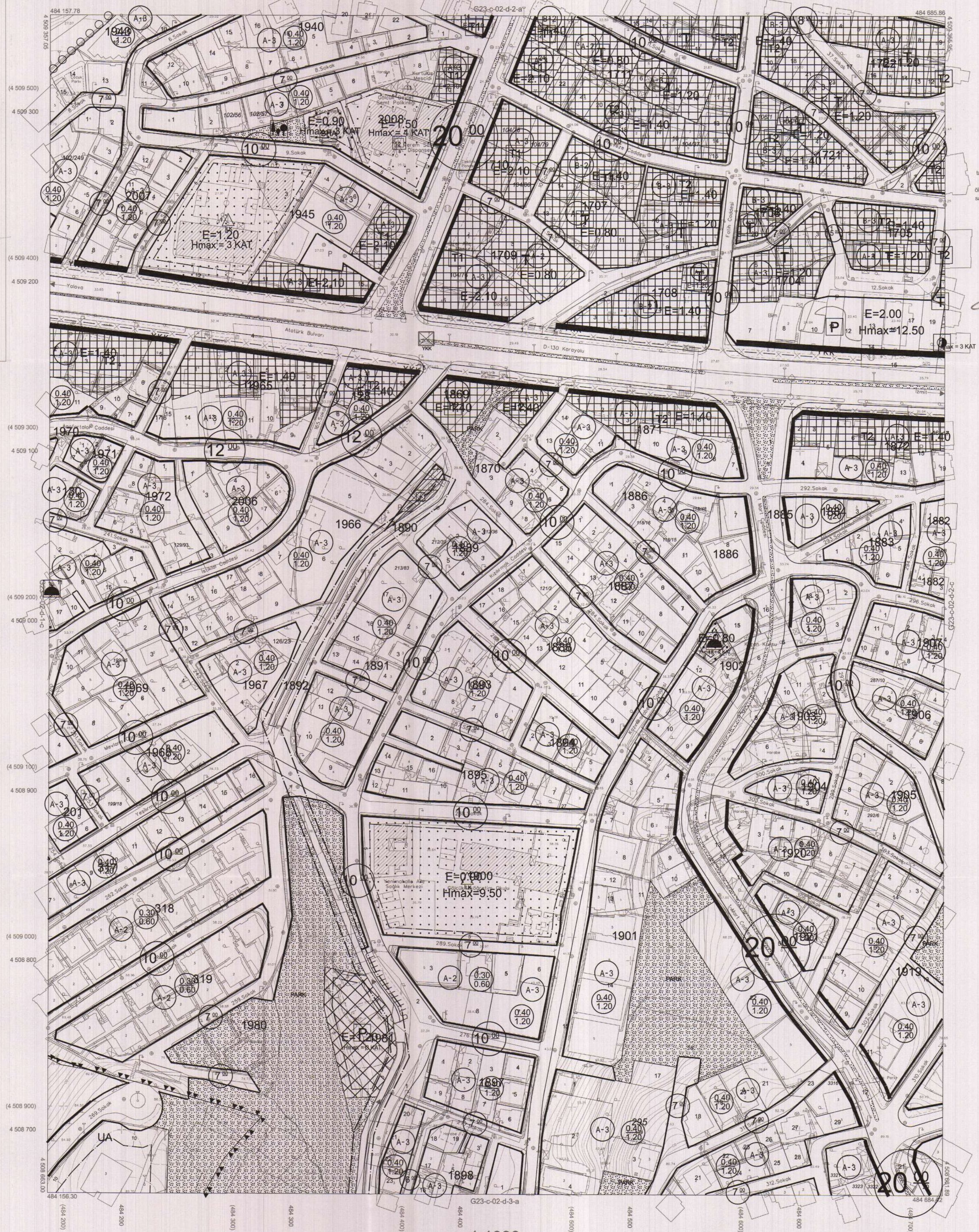
Sadullah KELEŞ
 İmar ve Bayındırlık Komisyon Başkanı

Kocaeli Büyükşehir Belediyesi tarafından Fotogrametrik yöntemle yapılmış Kocaeli İline ait 1/1000 ölçekli sayısal Halihazır Harita 3194 sayılı İmar Kanununun 7/a maddesine göre incelendi ve onandı.

09-09-2011



Başkan Adına
 GÖKMEN MENGÜCÜ
 İmar ve Şehircilik Dairesi Başkanı



Koordinatlar ve pafta bölünmesi en son güncellenmiş TUDGA'ya bağlı 2005.0 eponunda, GRS80 ellipsoid ve Transversal Mercator (TM) izdüşümünde düzenlenmiştir.

Maye 2010 tarihinde çekilen renkli hava fotoğraflarından üretilmiştir.Yapılar saçak çizgileriyle gösterilmiştir.

Yüklenici Firma : KUTLUBEY HARİTA A.Ş.
 ÇETINKAYA İMAR A.Ş.
 (Ortak Girişimi)

PROJE YÖNETİCİSİ
 ALTAN ÇETINKAYA
 Harita Mühendisi

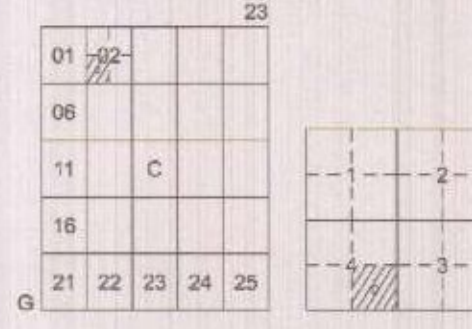
1:1000

Harita Mühendisi SELİM SAYDAN
 Harita Mühendisi DİLEK AYDIN
 Harita Yüksek Mühendisi ESREF AKIŞ
 Harita Yüksek Mühendisi HAKAN İLHAN

KONTROL
 HALHAZIR HARİTA ŞEFİ İSMAIL SEYRER
 Harita Mühendisi

PROJE YÖNETİCİSİ
 HARİTA ŞUBE MÜDÜRÜ V. SERKAN ÖZÜR
 Harita Yüksek Mühendisi

İlçesi : GÖLCÜK
 Belediyesi : GÖLCÜK
 Mahallesi/Köyü : Donanma, Yunus Emre ve Yeni Mahalleler
 Pafta : G23-c-02-d-4-c
 Ada : -
 Parsel : -
 Konu : Aydınbey (Pazar) deresinin planlara aktarılması
 Plan Ölçeği : 1/1000 ölçekli uygulama imar planı



GÖLCÜK İLÇESİ (Gölcük Beldesi)

KOCaeli

G23-c-02-d-4-c

ONAYLI PLAN

İmar ve Şehircilik Dairesi Başkanlığı tarafından hazırlanan uygulama imar planları 09.11.2023 tarihinde tarafsızca kontrol edilmiştir.

İmar ve Şehircilik Dairesi Başkanlığı tarafından hazırlanan 16.10.2023 tarih ve 3081987 sayılı Daire Başkanlığı yazısı ile Büyükşehir Belediye Meclisine sunulan planlar.

NUR SÖNMEZ
Yüksek Şehir PlancısıSeval AYGÖREN
Şehir PlancısıOsman GÜLER
İmar ve Şehircilik Dairesi BaşkanıRahmi E. TÜMPALAY
Şehir Planlama Şube Müdürü

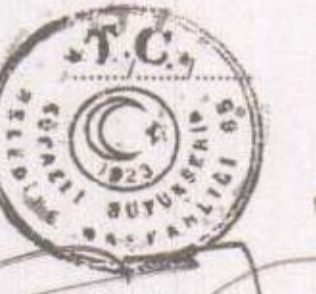
Büyükşehir Belediye Meclisinin 19.10.2023 tarih ve 82 sayılı gündem maddesi olarak görüşülen Komisyonumuzun tetkikine sunulan ve 25.10.2023 tarihli komisyon toplantısında karara bağlanan planlar.

Büyükşehir Belediye Meclisinin 09.11.2023 tarih ve 602 sayılı kararı ile onaylanan planlar.

Gökmen MENGÜCÜ
Başkan A.Ü.
Genel SekreterGüzin TAŞTEKİN
Katip ÜyeFatma Nur ÇELİK
Katip ÜyeSakunhan KELES
İmar ve Bayındırlık Komisyon Başkanı

Kocaeli Büyükşehir Belediyesi tarafından Fotogrametrik yöntemle yapılmış Kocaeli İline ait 1:1000 ölçekli sayısal Halihazır Harita 3194 sayılı İmar Kanununun 7/a maddesine göre incelendi ve onandı.

09-09-2011

Başkan Adına
GÖKMEN MENGÜCÜ
İmar ve Şehircilik Dairesi Başkanı

1:1000

Koordinatlar ve pafta bölünmesi en son güncellenmiş TUTGAY'a bağlı 2005.0 epöğünde, GRS80 ellipsoidi ve Transversal Mercator (TM) izdüşümünde düzenlenmiştir.

Mayıs 2010 tarihinde çekilen renkli hava fotoğraflarından üretilmiştir. Yapılar saçak çizgileriyle gösterilmiştir.

Yüklenici Firma : KUTLUBEY HARİTA A.Ş.
 ÇETINKAYA İMAR A.Ş.
 (Ortak Girişimi)

PROJE YÖNETİCİSİ
 ALTAN ÇETINKAYA
 Harita Mühendisi

Harita Mühendisi SELİM SAYDAN
 Harita Mühendisi DİLEK AYDIN
 Harita Yüksek Mühendisi EŞREF AKIŞ
 Harita Yüksek Mühendisi HAKAN İLHAN

KONTROL
 HALHAZIR HARİTA ŞEFİ
 İSMAIL SEYREK
 Harita Mühendisi

PROJE YÖNETİCİSİ
 HARİTA ŞUBE MÜDÜRÜ V.
 SERHAN OKUR
 Harita Mühendisi