

İlçesi	: Çayırova
Belediyesi	: Çayırova
Mahallesi/Köyü	: Çayırova, Yeni, Özgürlük
Pafta	: G22-b-18-a
Ada	: -
Parsel	: -
Konu	: Rezerv Yapı Alanı
Plan Ölçeği	: 1/5000 Ölçekli Nazım İmar Planı

Kentsel Dönüşüm Dairesi Başkanlığı tarafından hazırlanan nazım imar planları 08.09.2023 tarihinde tarafsızca kontrol edilmiştir.

Emine TEKEDERELİ
Şehir Plancısı

A.Serkan SİMAVLI
Kentsel Dönüşüm ve Gelişim Şube Müdürü

Kentsel Dönüşüm Dairesi Başkanlığı tarafından hazırlanan 11.09.2023 tarih ve 3010075 sayılı Daire Başkanlığı yazısı ile Büyükşehir Belediye Meclisine sunulan plandır.

Adnan PALA
Kentsel Dönüşüm Dairesi Başkanı

Büyükşehir Belediye Meclisinin 14.09.2023 tarih ve 91 sayılı gündem maddesi olarak görüşülerek Komisyonumuzun tetkikine sunulan ve 05.10.2023 tarihli komisyon toplantısında karara bağlanan plandır.

Sadullah KELEŞ
İmar ve Bayındırlık Komisyon Başkanı

Büyükşehir Belediye Meclisinin 19.10.2023 tarih ve 547 sayılı kararı ile onaylanan plandır.

Ali Haydar BULUT
Başkan A.
Genel Sekreter Yrd.

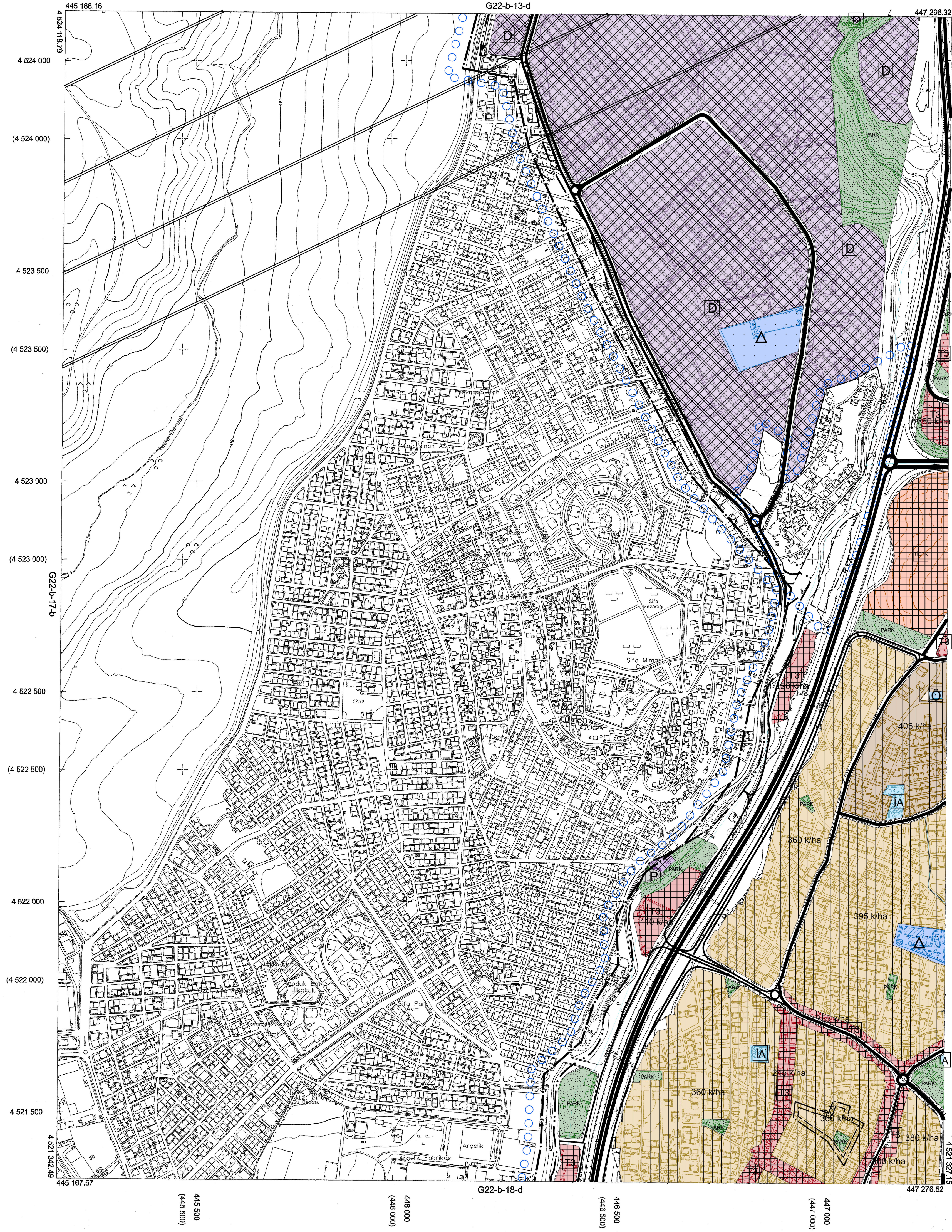
Güzin TAŞTEKİN
Katip Üye

Fatma Nur ÇELİK
Katip Üye

22	
01	
06	
11	B
16	B
21	22 23 24 25

KOCAELİ-ÇAYIROVA

G22-b-18-a



Kocaeli Büyükşehir Belediyesi tarafından Fotogrametrik yöntemle yapılmış Kocaeli İline ait 1/5000 ölçekli sayısal Harita 3194 sayılı İmar Kanununun 7/a maddesine göre incelenildi ve onandı.

1803/2019



KOCAELİ-ÇAYIROVA G22-b-18-a

1:5000

Koordinatlar ve pafta bölümlenmesi en son güncellenmiş TUTGA'ya bağlı 2005.0 epeğinde, GRS80 elipsoidi ve Transversal Mercator (TM) izdüşümünde düzenlenmiştir.

Haziran 2018 tarihinde çekilen renkli hava fotoğraflarından üretilmiştir.Yapılar saçak çizgileriyle gösterilmiştir.

Yüklenici Firma : KUTLUBEY HARİTA İNŞ.MOH.SAN.TİC.A.Ş.

PROJE YÖNETİCİSİ

ALTAN ÇETİNKAYA

Harita Mühendisi

[Signature]

KONTROL

DİLEK AYDIN

Harita Mühendisi

[Signature]

EŞREF AKIŞ

Harita Yüksek Mühendisi

[Signature]

PROJE YÖNETİCİSİ

HARİTA ŞUBE MÜDÜRÜ V.

SERKAN OYUN

Harita Yüksek Mühendisi

[Signature]

İlçesi	: Çayırova
Belediyesi	: Çayırova
Mahallesi/Köyü	: Çayırova, Yeni, Özgürlük
Pafta	: G22-b-18-b
Ada	: -
Parsel	: -
Konu	: Rezerv Yapı Alanı
Plan Ölçeği	: 1/5000 Ölçekli Nazım İmar Planı

Kentsel Dönüşüm Dairesi Başkanlığı tarafından hazırlanan nazım imar planları 08.09.2023 tarihinde tarafınca kontrol edilmiştir.

Emine TEKEDERELİ
Şehir Plancısı

A.Serkan SİMAVLI
Kentsel Dönüşüm ve Gelişim Şube Müdürü

Büyükşehir Belediye Meclisinin 14.09.2023 tarih ve 91 sayılı gündem maddesi olarak görüşülerek Komisyonumuzun tetkikine sunulan ve 05.10.2023 tarihli komisyon toplantısında karara bağlanan planlardır.

Sadullah KELEŞ
İmar ve Bayındırlık Komisyon Başkanı

Kentsel Dönüşüm Dairesi Başkanlığı tarafından hazırlanan 11.09.2023 tarih ve 3010075 sayılı Daire Başkanlığı yazısı ile Büyükşehir Belediye Meclisine sunulan planlardır.

Adnan PALA
Kentsel Dönüşüm Dairesi Başkanı

Büyükşehir Belediye Meclisinin 19.10.2023 tarih ve 547 sayılı kararı ile onaylanan planlardır.

Ali Haydar BULUT
Başkan A.
Genel Sekreter Yrd.

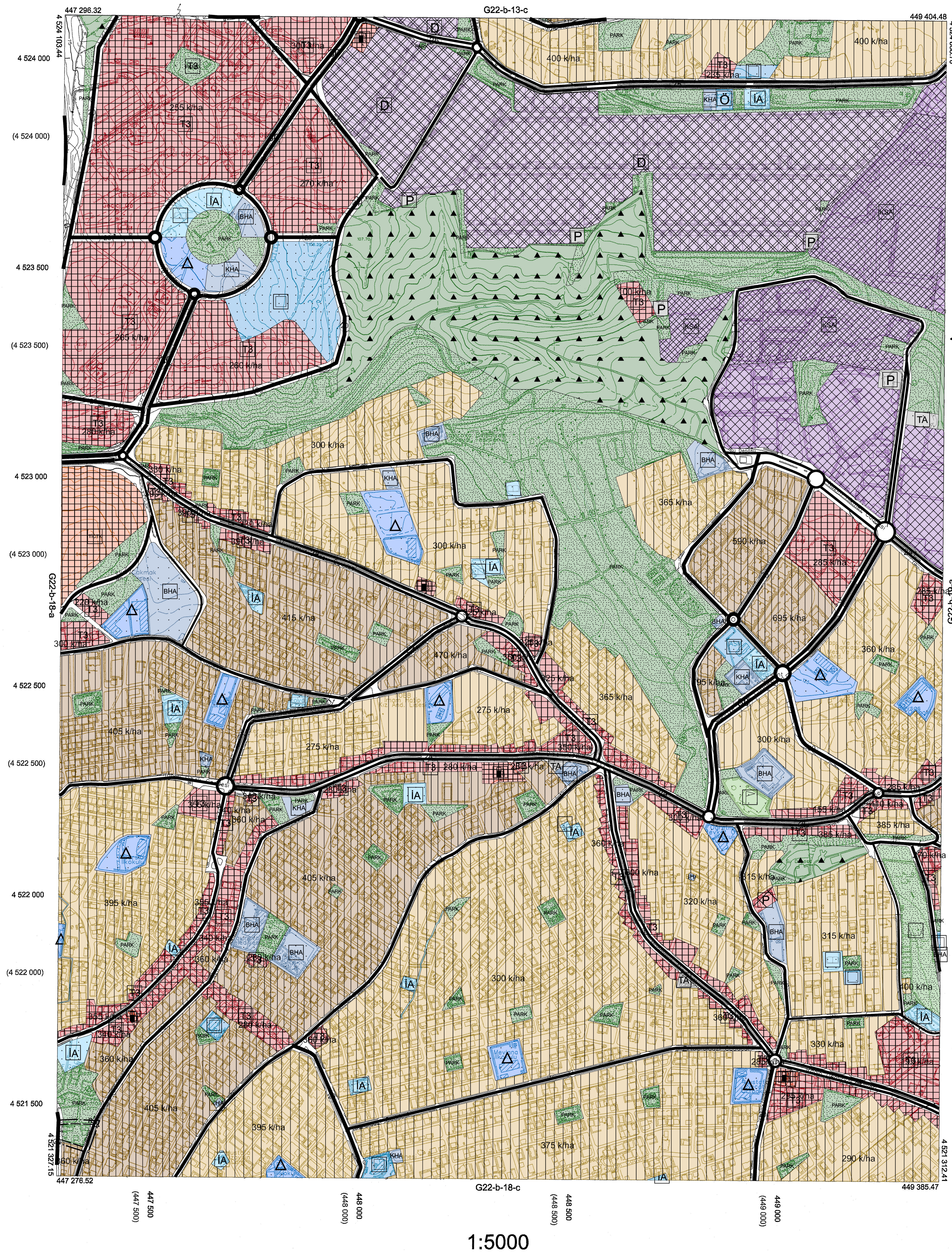
Güzin TAŞTEKİN
Katip Üye

Fatma Nur ÇELİK
Katip Üye

01					
06					
11	B				
16					
21	22	23	24	25	


KOCAELİ-ÇAYIROVA

G22-b-18-b



Kocaeli Büyükşehir Belediyesi tarafından Fotogrametrik yöntemle yapılan Kocaeli İline ait 1/5000 ölçekli sayısal Halihazır Harita 3194 sayılı İmar Kanununun 7/a maddesine göre incelendi ve onandı.

18.03.2019



KOCAELİ-ÇAYIROVA

G22-b-18-b

Koordinatlar ve pafta bölümlenmesi son güncellenmiş TUTGA'ya bağlı 2005.0 epoğunda, GRS80 elipsoidi ve Transversal Mercator (TM) izdüşümünde düzenlenmiştir.

Haziran 2018 tarihinde çekilen renkli hava fotoğraflarından üretilmiştir.Yapılar saçak çizgileriyle gösterilmiştir.

Yüklenici Firma : KUTLUBEY HARİTA İNŞ.MÜH.SAN.TİC.A.Ş.

PROJE YÖNETİCİSİ

ALTAN ÇETİNKAYA
Harita Mühendisi

KONTROL

DİLEK AYDIN

Harita Mühendisi

EŞREF AKIŞ

Harita Yüksek Mühendisi

PROJE YÖNETİCİSİ

HARİTA ŞUBE MÜDÜRÜ V.
SERKAN ONUR
Harita Yüksek Mühendisi

İlçesi : Çayrova
 Belediyesi : Çayrova
 Mahallesi/Köyü : Çayrova, Yeni, Özgürlük
 Pafta : G22-b-18-d
 Ada : -
 Parsel : -
 Konu : Rezerv Yapı Alanı
 Plan Ölçeği : 1/5000 Ölçekli Nazım İmar Planı

Kentsel Dönüşüm Dairesi Başkanlığı tarafından hazırlanan nazım imar planları 08.09.2023 tarihinde tarafımızca kontrol edilmiştir.

Emine TEKEDERELİ
Şehir Plancısı

Zühal EKŞİ
Şehir Plancısı

Kentsel Dönüşüm Dairesi Başkanlığı tarafından hazırlanan 11.09.2023 tarih ve 3010075 sayılı Daire Başkanlığı yazısı ile Büyükşehir Belediye Meclisine sunulan plandır.

Adnan PALA
Kentsel Dönüşüm Dairesi Başkanı

A.Serkan SİMAVLI
Kentsel Dönüşüm ve Gelişim Şube Müdürü

Büyükşehir Belediye Meclisinin 14.09.2023 tarih ve 91 sayılı gündem maddesi olarak görüşülerek Komisyonumuzun tetkikine sunulan ve 05.10.2023 tarihli komisyon toplantısında karara bağlanan plandır.

Sadullah KELEŞ
İmar ve Bayındırlık Komisyon Başkanı

Büyükşehir Belediye Meclisinin 19.10.2023 tarih ve 547 sayılı kararı ile onaylanan plandır.

Ali Haydar BULUT
Başkan A.
Genel Sekreter Yrd.

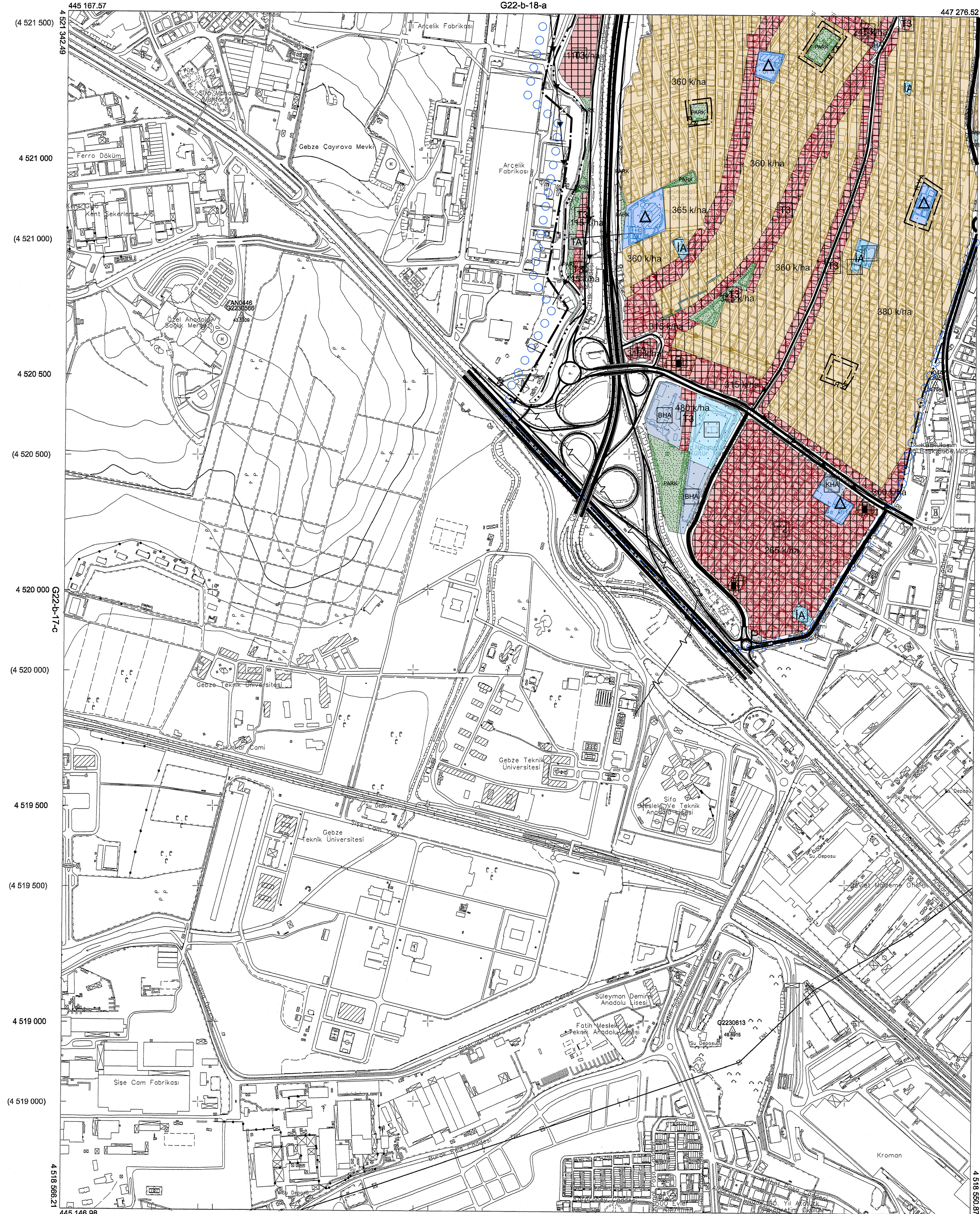
Güzin TAŞTEKİN
Katip Üye

Fatma Nur ÇELİK
Katip Üye

01					
06					
11	B				
16					
21	22	23	24	25	

KOCAELİ-GEBZE

G22-b-18-d



Kocaeli Büyükşehir Belediyesi tarafından Fotogrametrik yöntemle yapılan Kocaeli iline ait 1/5000 ölçekli sayısal Halihazır Harita 3194 sayılı İmar Kanununun 7/a maddesine göre incelendi ve onandı.

18.03.2019



KOCAELİ-GEBZE

G22-b-18-d

Koordinatlar ve pafta bölünmesi en son güncellenmiş TUTGA'ya bağlı 2005.0 epeğinde, GRS80 elipsoidi ve Transversal Mercator (TM) izdüşümünde düzenlenmiştir.

Haziran 2018 tarihinde çekilen renkli hava fotoğraflarından üretilmiştir.Yapılar sapak çizgileriyle gösterilmiştir.

Yüklenici Firma : KUTLUBEY HARİTA İNŞ.MÜH.SAN.TİC.A.Ş.

PROJE YÖNETİCİSİ

ALTAN ÇETİNKAYA

Harita Mühendisi

KONTROL

DİLEK AYDIN

Harita Mühendisi

EŞREF AKIŞ

Harita Yüksek Mühendisi

PROJE YÖNETİCİSİ

HARİTA ŞUBE MÜDÜRÜ V.

SERKAN ONUÇUR

Harita Yüksek Mühendisi

1:5000