

İlçesi : Çayırova
 Belediyesi : Çayırova
 Mahallesi/Köyü : Şekerpınar Mahallesi
 Pafta : G22.b.13.c
 Ada : -
 Parsel : Muhtelif Parseller
 Konu : Botaj Harita Revizye
 Plan Ölçeği : 1/5000 ölçekli nazım imar planı

İmar ve Şehircilik Dairesi Başkanlığı tarafından hazırlanan nazım imar planları 19/12/2023 tarihinde tarafınca kontrol edilmiştir.

Sümbüyle Nur YAZICI
 Şehir Plancısı

Bahar ÇİĞDEMİR
 Şehir Plancısı

Rahmi E. TÜMPALAY
 Şehir Planlama Şube Müdürü

İmar ve Şehircilik Dairesi Başkanlığı tarafından hazırlanan 08.09.2023 tarih ve 3010434 Daire Başkanlığı yazısı ile Büyükşehir Belediye Meclisine sunulan planıdır.

Osman GÜNLER
 İmar ve Şehircilik Dairesi Başkanı

Büyükşehir Belediye Meclisinin 14.09.2023 tarih ve 52 sayılı gündem maddesi olarak görüşülerek Komisyonumuzun teklifine sunulmuş ve 20.09.2023 tarihli komisyon toplantısında karara bağlanan plandır.

Sadullah KELEŞ
 İmar ve Bayındırlık Komisyon Başkanı

Büyükşehir Belediye Meclisinin 14/12/2023 tarih ve 52 sayılı karar ile onaylanan plandır.

Fatma Nur ÇELİK
 Katip Üye

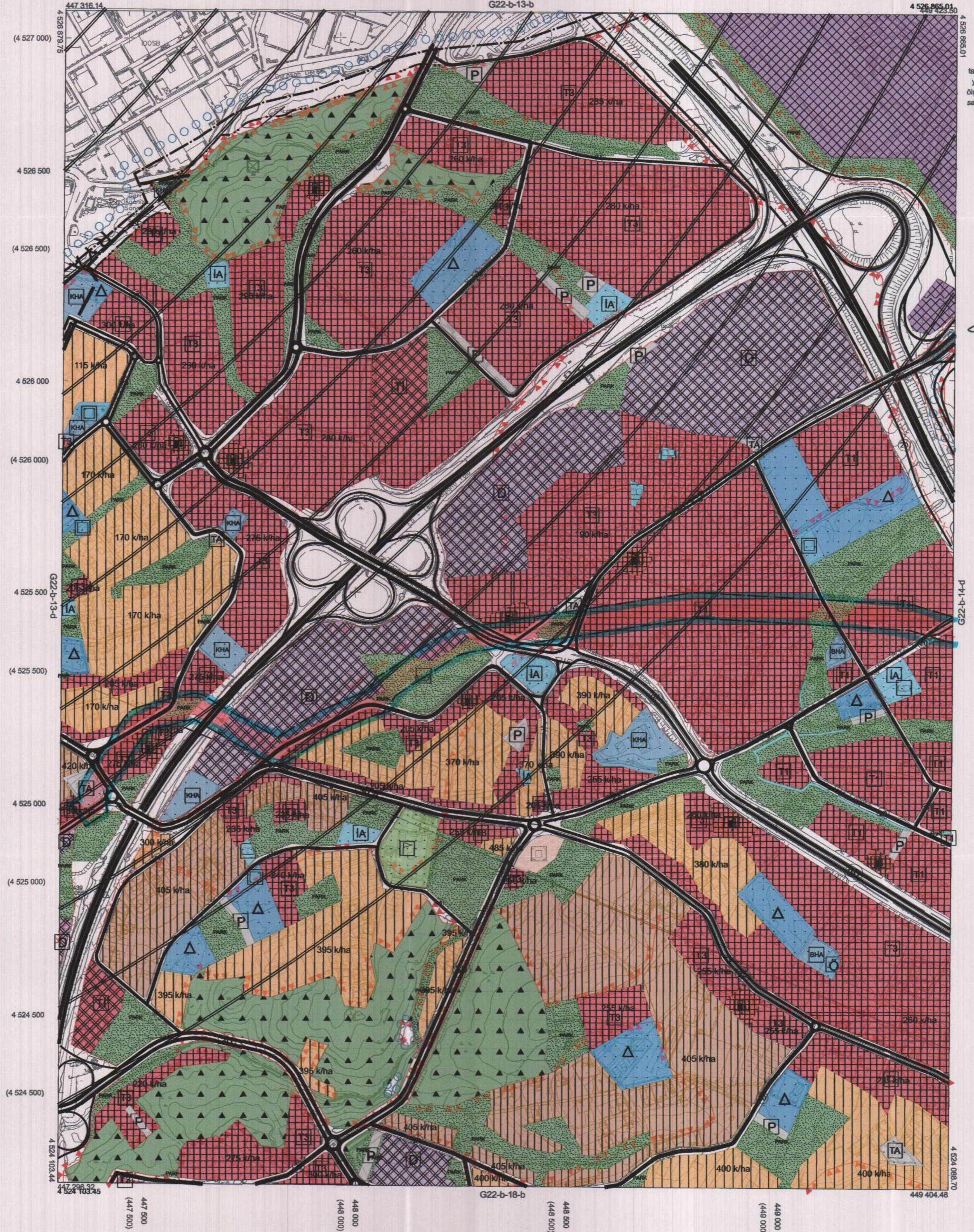


01					
06					
11					
16					
21	22	23	24	25	

KOCAELİ-ÇAYIROVA

G22-b-13-c

ONAYLI PLAN



Kocaeli Büyükşehir Belediyesi tarafından Fotogrametrik yöntemle yapılan Kocaeli İline ait 1/5000 ölçekli sayısal Halihazır Harita 3194 sayılı İmar Kanununun 7/a maddesine göre incelenmiş ve onandır.

18-03-2019



GÖKMEN MENOĞ
 Genel Sekreter Yardımcısı

KOCAELİ-ÇAYIROVA

G22-b-13-c

Koordinatlar ve pafta bölünmesi en son güncellenmiş TUTGA'ya bağlı 2005.0 epoğunda, GRS80 elipsoidi ve Transversal Mercator (TM) izdüşümünde düzenlenmiştir.

Haziran 2018 tarihinde çekilen renkli hava fotoğraflarından üretilmiştir. Yapılar şaşıklarla gösterilmiştir.

Yüklenici Firma : KUTLUBEY HARİTA İNŞ.MOH.SAN.TİC.A.Ş.

PROJE YÖNETİCİSİ

ALTAN ÇETİNKAYA

Harita Mühendisi

Harita Mühendisi

Harita Mühendisi

Harita Mühendisi

Harita Mühendisi

KONTROL

DİLEK AYDIN

Harita Mühendisi

Harita Mühendisi

Harita Mühendisi

Harita Mühendisi

Harita Mühendisi

Harita Mühendisi

EŞREF AKIŞ

Harita Yüksek Mühendisi

Harita Yüksek Mühendisi

Harita Yüksek Mühendisi

Harita Yüksek Mühendisi

Harita Yüksek Mühendisi

Harita Yüksek Mühendisi

PROJE YÖNETİCİSİ

HARİTA ŞUBE MÜDÜRÜ V.

SERKAN ONUR

Harita Yüksek Mühendisi

Harita Yüksek Mühendisi

Harita Yüksek Mühendisi

Harita Yüksek Mühendisi

İlçesi : Çayırova
 Belediyesi : Çayırova
 Mahallesi/Köyü : Şekerpınar Mahallesi
 Pafta : G22.b.14.d
 Ada : -
 Parsel : Muhtelif Parseller
 Konu : Botağ Hatlı Reviziy
 Plan Ölçeği : 1/5000 ölçekli nazım imar planı

İmar ve Şehircilik Dairesi Başkanlığı tarafından
 hazırlanan nazım imar planları 13.10.2023
 tarihinde tarafınca kontrol edilmiştir.

Süleyman NUR MAZICI
 Şehir Plancısı

Bahar ÖZDEMİR
 Şehir Plancısı

İmar ve Şehircilik Dairesi Başkanlığı tarafından
 hazırlanan 08.09.2023 tarih ve 3916434
 Daire Başkanlığı yazısı ile Büyükşehir Belediye
 Meclisine sunulan plandır.

Osman ÇENELER
 İmar ve Şehircilik Dairesi Başkanı

Rahmi E. TÜMPALAY
 Şehir Planlama Şube Müdürü

Büyükşehir Belediye Meclisinin 14.09.2023 tarih
 ve 52 sayılı gündem maddesi olarak görüşülerek
 Komisyonumuzun tetkikine sunulan ve 20.09.2023
 tarihli komisyon toplantısında karara bağlanan plandır.

Büyükşehir Belediye Meclisinin 14.09.2023 tarih
 ve 52 sayılı karar ile onaylanan plandır.

Gökmen MENEĞÜÇ
 Başkan Yardımcısı
 Genel Sekreter Yardımcısı

Güzin
 Taştekin
 Katip Üye

Fatma Nur ÇELİK
 Katip Üye

Sadıullah KELEŞ
 İmar ve Bayındırlık Komisyon Başkanı



01					
06					
11	B	14			
16					
21	22	23	24	25	

KOCAELİ-ÇAYIROVA

G22-b-14-d

ONAYLI PLAN



Kocaeli Büyükşehir Belediyesi
 tarafından Fotogrametrik yöntemle
 yapılan Kocaeli İline ait 1/5000
 ölçekli sayısal Halihazır Harita 3194
 sayılı İmar Kanununun 7/a maddesine
 göre inceleme ve onandı.

18.03.2019



KOCAELİ-ÇAYIROVA G22-b-14-d

Koordinatlar ve pafta bölümlenmesi en son güncellenmiş
 TUTGA'ya bağlı 2005.0 epoğunda, GRS80 ellipsoid ve
 Transversal Mercator (TM) izdüşümünde düzenlenmiştir.

Haziran 2018 tarihinde çekilen renkli hava fotoğraflarından
 üretilmiştir. Yapılar saçak çizgileriyle gösterilmiştir.

Yüklenici Firma : KUTLUBEY HARİTA İNŞ.MÜH.SAN.TİC.A.Ş.

PROJE YÖNETİCİSİ

ALTAN ÇETİNKAYA
Harita Mühendisi

DİLEK AYDIN

Harita Mühendisi

KONTROL

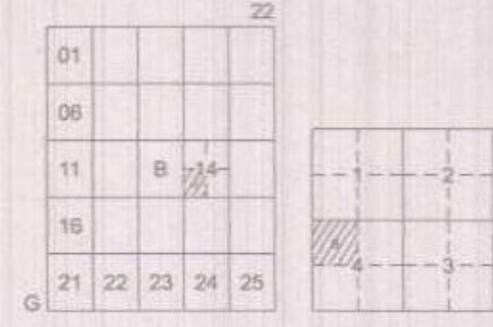
EŞREF AKIŞ

Harita Yüksek Mühendisi

PROJE YÖNETİCİSİ

HARİTA ŞUBE MÜDÜRÜ V.
SERKAN ONUR

İlçesi : Çayırova
 Belediyesi : Çayırova
 Mahallesi/Köyü : Şekerpinar Mahallesi
 Pafta : G22-b-14-d-4-a
 Ada :
 Parsel :
 Konu : BOTAS Hatlı Revize
 Plan Ölçeği : 1/1000 ölçekli uygulama imar planı



ÇAYIROVA İLÇESİ (Şekerpinar Beldesi)

KOCAELİ
 G22-b-14-d-4-a

ONAYLI PLAN

İmar ve Şehircilik Dairesi Başkanlığı tarafından hazırlanan uygulama imar planları 14.10.2023 tarihinde tarafınca kontrol edilmiştir.

Sümeyye Nur VASİCİ
 Şehir Planlama

Bahar ÖZDEMİR
 Şehir Planlama

Rahmi E. TÜMPALAY
 Şehir Planlama Şube Müdürü

İmar ve Şehircilik Dairesi Başkanlığı tarafından hazırlanan 08.09.2023 tarih ve 30110434 sayılı Daire Başkanlığı yazısı ile Büyükşehir Belediye Meclisine sunulan plandır.

Osman GÜNER
 İmar ve Şehircilik Dairesi Başkanı

Büyükşehir Belediye Meclisinin 14.09.2023 tarih ve 52 sayılı gündem maddesi olarak görüşülerek Komisyonumuzun teklifine sunulan ve 20.09.2023 tarihli komisyon toplantısında kararlaştırılan plandır.

Büyükşehir Belediye Meclisinin 13.10.2023 tarih ve 52-2 sayılı kararı ile onaylanan plandır.

Osman GÜNER
 Başkan

Gülne TAŞTAKIN
 Katip Üye

Fatma İtir ÇELİK
 Katip Üye

Sadullah KELES
 İmar ve Bayındırlık Komisyon Başkanı



Kocaeli Büyükşehir Belediyesi tarafından Fotogrametrik yöntemle yapılan Kocaeli iline ait 1/1000 ölçekli sayısal Halihazır Harita 3194 sayılı İmar Kanununun 7'nin maddesine göre inceleme ve onandı.

28-11-2011



Gökmen Mengüç
 İmar ve Şehircilik Dairesi Başkanı



Koordinatlar ve pafta bölümlenmesi en son güncellenmiş TUTGA'ya bağlı 2005.0 epoğunda, GRS80 elipsoidi ve Transversal Mercator (TM) izdüşümünde düzenlenmiştir.

Ağustos 2010 tarihinde çekilen renkli hava fotoğraflarından üretilmiştir.Yapılar saçak çizgileriyle gösterilmiştir.

Yüklenici Firma : KUTLUBEY HARİTA A.Ş.
 ÇETINKAYA İMAR A.Ş.
 (Ortak Girişim)

PROJE YÖNETİCİSİ

ALTAN ÇETINKAYA
 Harita Mühendisi

(Signature)

1:1000

Harita Mühendisi

SELİM SAYDAN

Harita Mühendisi

DİLEK AYDIN

Harita Yüksek Mühendisi

ESREF AKIŞ

Harita Yüksek Mühendisi

KONTROL

HALİHAZIR HARİTA ŞEFİ

İSMAIL SEYREK

Harita Mühendisi

ESREF AKIŞ

Harita Yüksek Mühendisi

HAKAN İLHAN

(Signature)

PROJE YÖNETİCİSİ

HARİTA ŞUBE MÜDÜRÜ V.

SERRAN ONUR

Harita Yüksek Mühendisi

(Signature)

ÇAYIROVA İLÇESİ (Şekerpinar Beldesi) G22-b-14-d-4-a

KOCAELİ

İlçesi : Çayırova
 Belediyesi : Çayırova
 Mahallesi/Köyü : Şekerpinar Mahallesi
 Parsel : G22-b-13-c-4-b
 Ada :
 Parsel :
 Konu : BOTAŞ Hattı Revize
 Plan Ölçeği : 1/1000 ölçekli uygulama imar planı



ÇAYIROVA İLÇESİ (Şekerpinar Beldesi)

KOCaeli

G22-b-13-c-4-b

ONAYLI PLAN

İmar ve Şehircilik Dairesi Başkanlığı tarafından hazırlanan uygulama imar planları 14.09.2023 tarihinde tarımca kontrol edilmiştir.

İmar ve Şehircilik Dairesi Başkanlığı tarafından hazırlanan 08.09.2023 tarih ve 3010434 sayılı Daire Başkanlığı yazısı ile Büyükşehir Belediye Meclisine sunulan plandır.

Sümeyye Nur YAZICI
 Şehir Plancısı

Bahar ÖZDEMİR
 Şehir Plancısı

Osman BÜLNER
 İmar ve Şehircilik Dairesi Başkanı

Rahmi E. TÜMPALAY
 Şehir Planlama Şube Müdürü

Büyükşehir Belediye Meclisinin 14.09.2023 tarih ve 52 sayılı gündem maddesi olarak görüşülerek Komisyonumuzun teklifine sunulan ve 20.09.2023 tarihli komisyon toplantısında karara bağlanan plandır.

Büyükşehir Belediye Meclisinin 14.09.2023 tarih ve 52 sayılı kararı ile onaylanan plandır.

Büyükşehir Belediye Meclisi Başkanı
 Mustafa KAYA
 Başkan

Ekin TAŞKIN
 Katip Üye

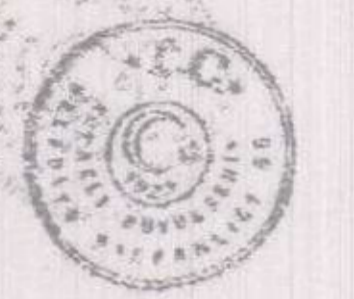
Fatma Nur ÇELİK
 Katip Üye

Süleyman REİS
 Şehir Planlama Şube Müdürü

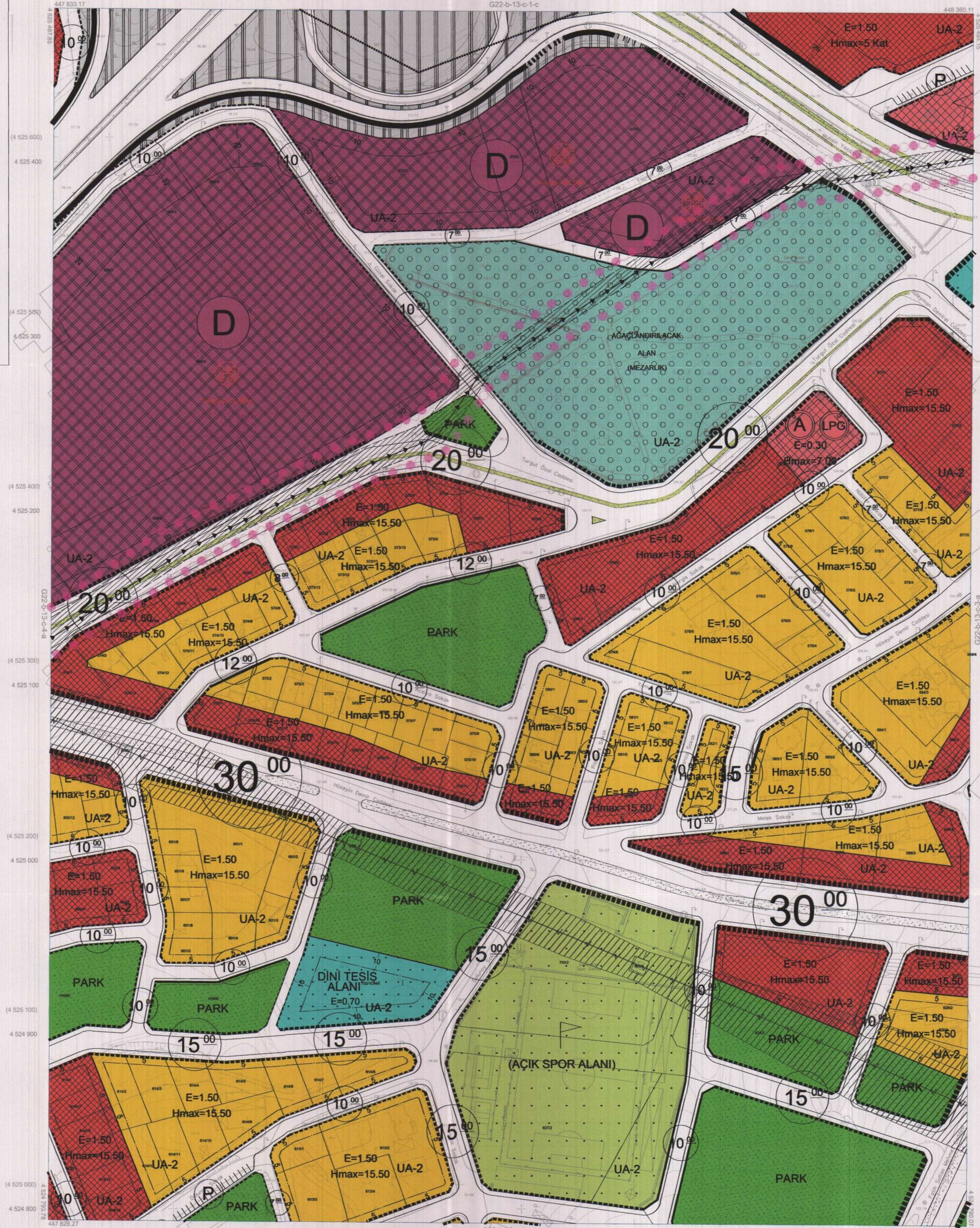
İmar ve Bayındırlık Komisyonu Başkanı

Kocaeli Büyükşehir Belediyesi tarafından Fotogrametrik yöntemle yapılan Kocaeli İline ait 1/1000 ölçekli sayısal Halihazır Harita 3194 sayılı İmar Kanununun 7/a maddesine göre incelenmiş ve onanmıştır.

29-11-2011



Baykan Ağın
 GÖRMEK MENGÜÇ
 İmar ve Şehircilik Dairesi Başkanı



1:1000

Koordinatlar ve pafta bölünmesi en son güncellenmiş TUTGAY'a bağlı 2005.0 ölçeğinde, GRSS0 alıcısı ve Transversal Mercator (TM) izdüşümünde düzenlenmiştir.

Ağustos 2010 tarihinde çekilen renkli hava fotoğrafından oluşturulmuştur. Yapılar saçak çizgileriyle gösterilmiştir.

Yüklenici Firma : KUTLUBEY HARİTA A.Ş.
 ÇETINKAYA İMAR A.Ş.
 (Ortak Girişim)

PROJE YÖNETİCİSİ

ALTAN ÇETINKAYA

Harita Mühendisi

Harita Mühendisi

Harita Mühendisi

Harita Yüksek Mühendisi

Harita Yüksek Mühendisi

SELİM SAYDAN

DİLEK AYDIN

EŞREF AKIŞ

HAKAN İLHAN

KONTROL

HALHAZIR HARİTA ŞEFİ

İSMAIL SEYREK

Harita Mühendisi

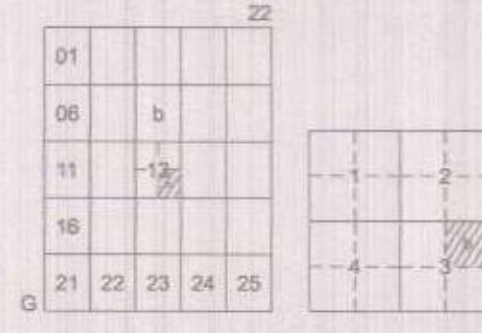
PROJE YÖNETİCİSİ

HARİTA ŞUBE MÜDÜRÜ V.

SERKAN ÇAYIR

Harita Yüksek Mühendisi

İlçesi : Çayırova
 Belediyesi : Çayırova
 Mahallesi/Köyü : Şekerpınar Mahallesi
 Pafta : G22.b13-c-3
 Ada : 1
 Parsel : 1
 Konu : BOTAŞ Hattı Revizye
 Plan Ölçeği : 1/1000 ölçekli uygulama imar planı



ÇAYIROVA İLÇESİ (Şekerpınar Beldesi)

KOCAELİ

G22-b-13-c-3-b

ONAYLI PLAN

İmar ve Şehircilik Dairesi Başkanlığı tarafından hazırlanan uygulama imar planları 13.1.2023 tarihinde tarafınca kontrol edilmiştir.

İmar ve Şehircilik Dairesi Başkanlığı tarafından hazırlanan 08.09.2023 tarih ve 3010434 sayılı Daire Başkanlığı yazısı ile Büyükşehir Belediye Meclisine sunulan plandır.

Osman GÜNER
 İmar ve Şehircilik Dairesi Başkanı

Sümayye Nur VAZİÇİ
 Şehir Planlama Şube Başkanı

Bahar ÖZDEMİR
 Şehir Planlama Şube Başkanı

Rahmi E. TÜMPALAY
 Şehir Planlama Şube Müdürü

Büyükşehir Belediye Meclisinin 14.09.2023 tarih ve 52 sayılı gündem maddesi olarak görüşülerek Komisyonumuzun tetkikine sunulan ve 20.09.2023 tarihli komisyon toplantısında karara bağlanan plandır.

Büyükşehir Belediye Meclisinin 13.10.2023 tarih ve 53 sayılı kararı ile onaylanan plandır.

Gökmen MENGÜÇ
 Şehir Planlama Şube Başkanı

Güzin TAŞTEKİN
 Katip Üye

Fatma Nur ÇELİK
 Katip Üye

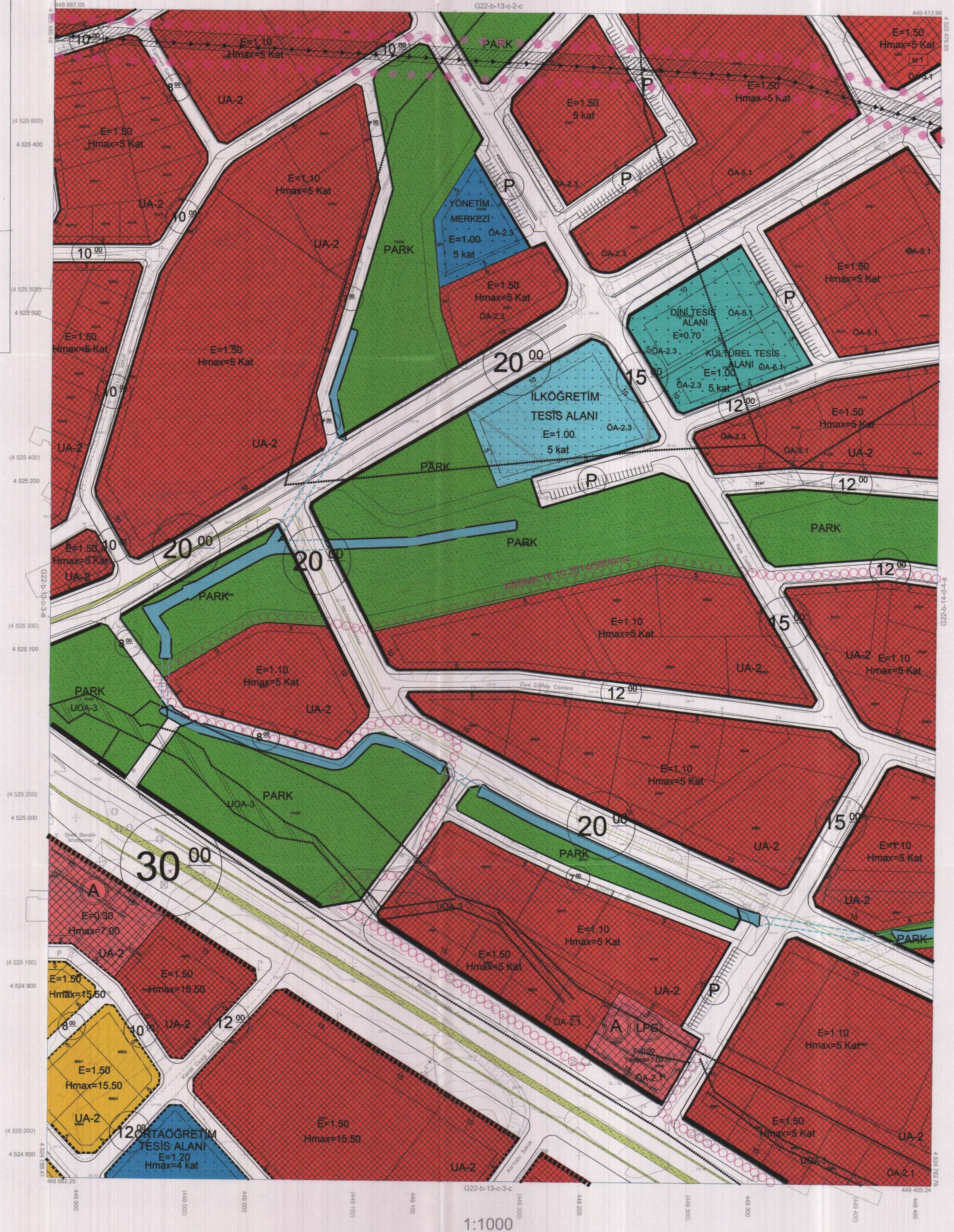
Sadullah KELES
 İmar ve Bayındırlık Komisyon Başkanı

Kocaeli Büyükşehir Belediyesi tarafından Fotogrametrik yöntemle yapılmış Kocaeli İline ait 1/1000 ölçekli sayısal Halihazır Harita 3194 sayılı İmar Kanununun 7/a maddesine göre incelendi ve onandı.

28-11-2011



Gökmen MENGÜÇ
 İmar ve Şehircilik Dairesi Başkanı



Koordinatlar ve pafta bölünmesi en son güncellenmiş TUTGA'ya bağlı 2005 D epöğünde, GRS80 elipsoidi ve Transversal Mercator (TM) izdüşümünde düzenlenmiştir.

Ağustos 2010 tarihinde çekilen renkli hava fotoğraflarından üretilmiştir. Yapılar sapak çizgileriyle gösterilmiştir.

Yüklenici Firma : KUTLUBEY HARİTA A.Ş.
 ÇETINKAYA İMAR A.Ş.
 (Ortak Girişim)

PROJE YÖNETİCİSİ
 ALTAN ÇETINKAYA
 Harita Mühendisi

Harita Mühendisi

Harita Mühendisi

Harita Yüksek Mühendisi

Harita Yüksek Mühendisi

KONTROL

SELİM SAYDAN

DİLEK AYDIN

EŞREF AKOŞ

HAKAN İLHAN

HALİHAZIR HARİTA ŞEFİ

İSMAIL SEYREK

Harita Mühendisi

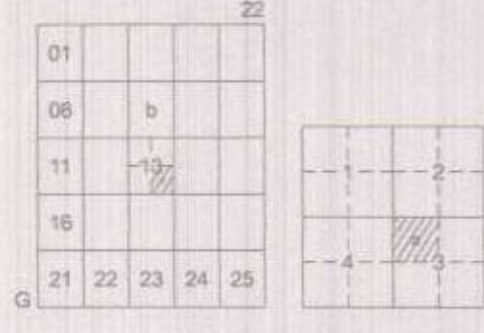
PROJE YÖNETİCİSİ

HARİTA ŞUBE MÜDÜRÜ V.

SERKAN ÖNÜR

Harita Yüksek Mühendisi

İlçesi : Çayırova
 Belediyesi : Çayırova
 Mahallesi/Köyü : Şekerpinar Mahallesi
 Pafta : G22-b-13-c-3a
 Ada :
 Parsel :
 Konu : BOTAŞ Hatlı Revize
 Plan Ölçeği : 1/1000 ölçekli uygulama imar planı



ÇAYIROVA İLÇESİ (Şekerpinar Beldesi)

KOCAELİ
G22-b-13-c-3-a

ONAYLI PLAN

İmar ve Şehircilik Dairesi Başkanlığı tarafından hazırlanan uygulama imar planları 14.09.2023 tarihinde tarafınca kontrol edilmiştir.

İmar ve Şehircilik Dairesi Başkanlığı tarafından hazırlanan 08.09.2023 tarih ve 3010434 sayılı Daire Başkanlığı yazısı ile Büyükşehir Belediye Meclisine sunulan planlar.

Sümeyye Nuryazıcı
Şehir Plancısı

Bahar Çelemlir
Şehir Plancısı

Rahmi E. TÜMPALAY
Şehir Planlama Şube Müdürü

Osman ÇINLER
İmar ve Şehircilik Dairesi Başkanı

Büyükşehir Belediye Meclisinin 14.09.2023 tarih ve 52 sayılı gündem maddesi olarak görüşülerek Komisyonumuzun tetkikine sunulan ve 20.09.2023 tarihli komisyon toplantısında karara bağlanan plandır.

Büyükşehir Belediye Meclisinin 14.10.2023 tarih ve 523 sayılı kararı ile onaylanan plandır.



Gökmen Mengüç
Başkan Yardımcısı

Gülnur TASTEKİN
Katip Üye

Fatma Nur ÇELİK
Katip Üye

İmar ve Şehircilik Komisyonu Başkanı

Kocaeli Büyükşehir Belediyesi tarafından Fotogrametrik yöntemle yapılmış Kocaeli İline ait 1/1000 ölçekli sayısal Halihazır Harita 3194 sayılı İmar Kanununun 7/a maddesine göre inceleme ve onandır.

28-11-2017



Gökmen Mengüç
Başkan Yardımcısı
İmar ve Şehircilik Dairesi Başkanı

G22-b-13-c-3-d
1:1000

Koordinatlar ve pafta bölünmesi en son güncellenmiş TUTGA'ya bağlı 2005.0 epojunda, GRS80 elipsoidi ve Transversal Mercator (TM) izdüşümünde düzenlenmiştir.

Ağustos 2010 tarihinde çekilen renkli hava fotoğraflarından üretilmiştir. Yapılar saçak çizgileriyle gösterilmiştir.

Yatırımcı Firma : KUTLUBEY HARİTA A.Ş.
ÇETİNKAYA İMAR A.Ş.
(Ortak Girişim)

PROJE YÖNETİCİSİ

ALTAN ÇETİNKAYA
Harita Mühendisi

Harita Mühendisi

SELİM SAYDAN

Harita Mühendisi

DİLEK AYDIN

Harita Yüksek Mühendisi

Harita Yüksek Mühendisi

EŞREF AKIŞ

HAKAN İLHAN

KONTROL

HALHAZIR HARİTA ŞEFİ

İSMAIL SEYREK

Harita Mühendisi

Harita Yüksek Mühendisi

Harita Yüksek Mühendisi

Harita Yüksek Mühendisi

Harita Yüksek Mühendisi

PROJE YÖNETİCİSİ

HARİTA ŞUBE MÜDÜRÜ V.

SERKAN ONUR

Harita Yüksek Mühendisi

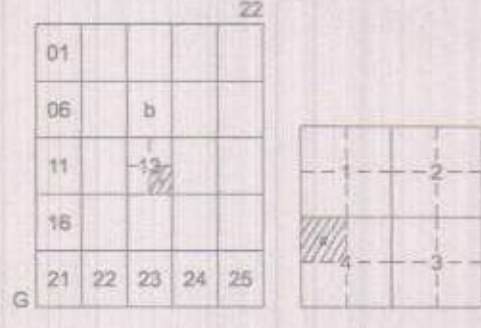
Harita Yüksek Mühendisi

Harita Yüksek Mühendisi

Harita Yüksek Mühendisi

Harita Yüksek Mühendisi

İlçe : Çayırova
 Belediyesi : Çayırova
 Mahallesi/Köyü : Şekerpinar Mahallesi
 Pafta : G22.b13-c-4-a
 Ada :
 Parsel :
 Konu : BOTAŞ Harbiye
 Plan Ölçeği : 1/1000 ölçekli uygulama imar planı



ÇAYIROVA İLÇESİ (Şekerpinar Beldesi)

KOCaelİ

G22-b-13-c-4-a

ONAYLI PLAN

İmar ve Şehircilik Dairesi Başkanlığı tarafından hazırlanan uygulama imar planları 11.10.2023 tarihinde tarafsızca kontrol edilmiştir.

Sümeyle Nur YAZICI
Şehir Planlama

Bahar ÜZDEMİR
Şehir Planlama

İmar ve Şehircilik Dairesi Başkanlığı tarafından hazırlanan 08.09.2023 tarih ve 3010434 sayılı Daire Başkanlığı yazısı ile Büyükşehir Belediye Meclisine sunulmuş planlardır.

Osman GÜNLER
İmar ve Şehircilik Dairesi Başkanı

Rahmi E. TÜMPALAY
Şehir Planlama Şube Müdürü

Büyükşehir Belediye Meclisinin 14.09.2023 tarih ve 52 sayılı gündem maddesi olarak görüşülerek Komisyonumuzun tetkikine sunulan ve 20.09.2023 tarihli komisyon toplantısında karara bağlanan planlardır.

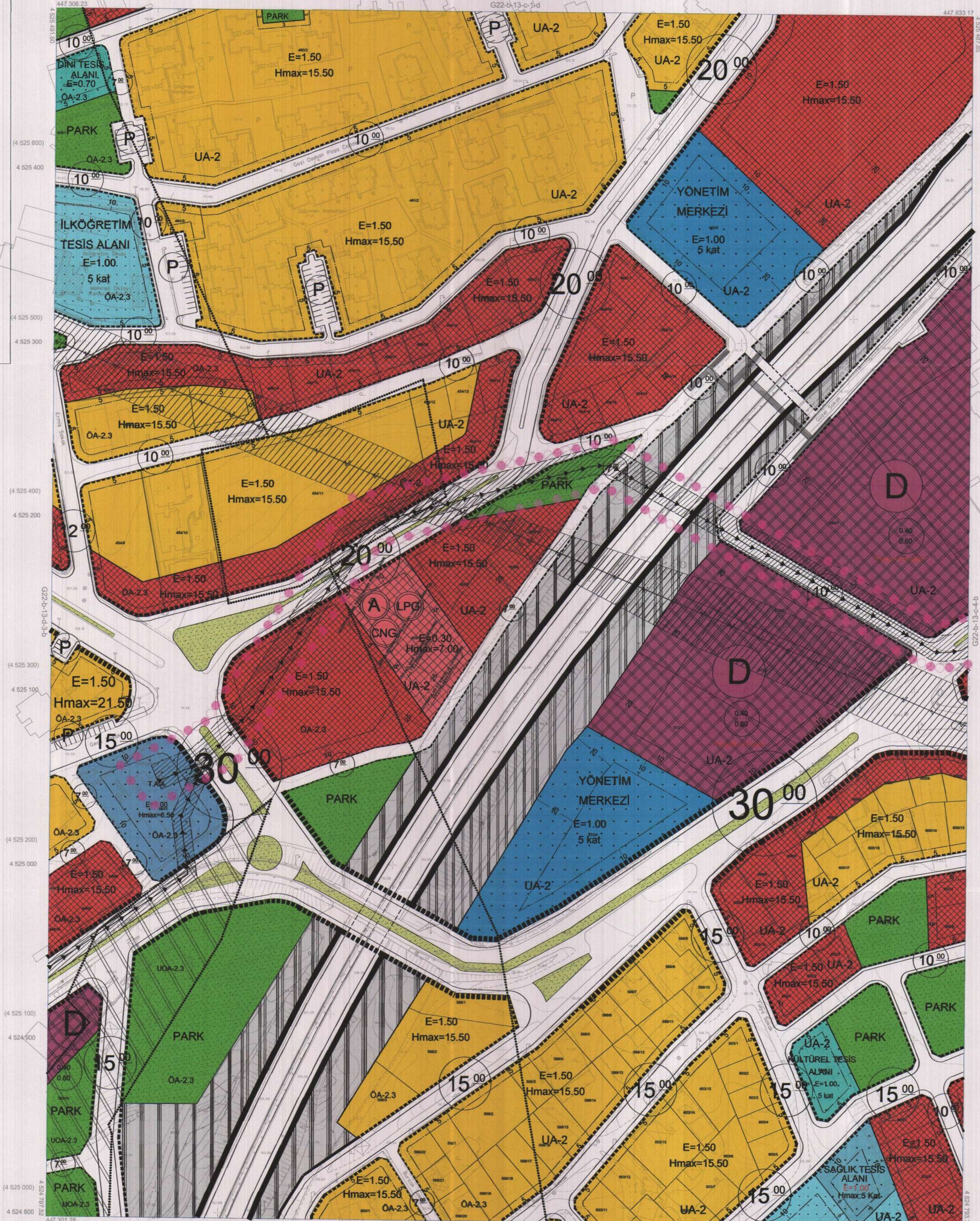
Sadullah KELEŞ
İmar ve Bayındırlık Komisyonu Başkanı

Büyükşehir Belediye Meclisinin 14.10.2023 tarih ve 523 sayılı kararı ile onaylanan planlardır.

Bakımhan ÖZGÜÇ
Şehir Planlama

Güzin TAŞTEKİN
Katip Üye

Fatma Nur ÇELİK
Katip Üye



Kocaeli Büyükşehir Belediyesi tarafından Fotogrametrik yöntemle yapılmış Kocaeli iline ait 1/1000 ölçekli sayısal Halihazır Harita 3194 sayılı İmar Kanununun 7/ii maddesine göre incelendi ve onandı.

28-11-2021



Bakımhan ÖZGÜÇ
Gökmen Mengüç
İmar ve Şehircilik Dairesi Başkanı

ÇAYIROVA İLÇESİ (Şekerpinar Beldesi) G22-b-13-c-4-a

KOCaelİ

Koordinatlar ve pafta bölünmesi en son güncellenmiş TUTGA'ya bağlı 2005.0 epeğunda, GRS80 elipsoidal ve Transversal Mercator (TM) izdüşümünde düzenlenmiştir.

Ağustos 2010 tarihinde çekilen nakiş hava fotoğraflarından üretilmiştir. Yapılar saçak çizgileriyle gösterilmiştir.

Yükencil Firma : KUTLUBEY HARİTA A.Ş.
ÇETINKAYA İMAR A.Ş.
(Ortak Girişim)

PROJE YÖNETİCİSİ

ALTAN ÇETINKAYA
Harita Mühendisi

1:1000

Harita Mühendisi

Harita Yüksek Mühendisi

Harita Yüksek Mühendisi

Harita Mühendisi

Harita Yüksek Mühendisi

Harita Yüksek Mühendisi

HALHAZIR HARİTA ŞEFİ

İSMAIL BEYREK
Harita Mühendisi

PROJE YÖNETİCİSİ

HARİTA ŞUBE MÜDÜRÜ V.

SERKAN ONUR
Harita Yüksek Mühendisi