

İlçesi : Başiskele
 Belediyesi : Başiskele
 Mahallesi/Köyü : Sepetlipınar
 Pafta : G23-c-03-d
 Ada :
 Parsel :
 Konu : Yasal Askı Süresi İçinde Yapılan
 İhtisazların Değerlendirilmesi
 Plan Ölçeği : 1/5000 ölçekli nazım imar planı

İmar ve Şehircilik Dairesi Başkanlığı tarafından
 hazırlanan nazım imar planları 16.02.2023
 tarihinde tarafınca kontrol edilmiştir.

İmar ve Şehircilik Dairesi Başkanlığı tarafından
 hazırlanan 08.09.2023 tarih ve 3010415 sayılı
 Daire Başkanlığı yazısı ile Büyükşehir Belediye
 Meclisine sunulan planlardır.

A.Emre TABAN
 Şehir Plancısı

Bahar DZDEMİR
 Şehir Plancısı

Osmar GÜNER
 İmar ve Şehircilik Dairesi Başkanı

Rahmi E. TÜMPALAY
 Şehir Planlama Şube Müdürü

Büyükşehir Belediye Meclisinin 14.09.2023 tarih
 ve 86 sayılı gündem maddesi olarak görüşülmüş
 Komisyonumuzun tetkikine sunulan ve 09.10.2023
 tarihli komisyon toplantısında karara bağlanan planlardır.

Büyükşehir Belediye Meclisinin 19.10.2023 tarih
 ve 521 sayılı kararı ile onaylanan planlardır.

Sökmen MENDOĞ
 Başkan A.

Güzin TAŞTEKİN
 Katip Üye

Fatma Nur ÇELİK
 Katip Üye

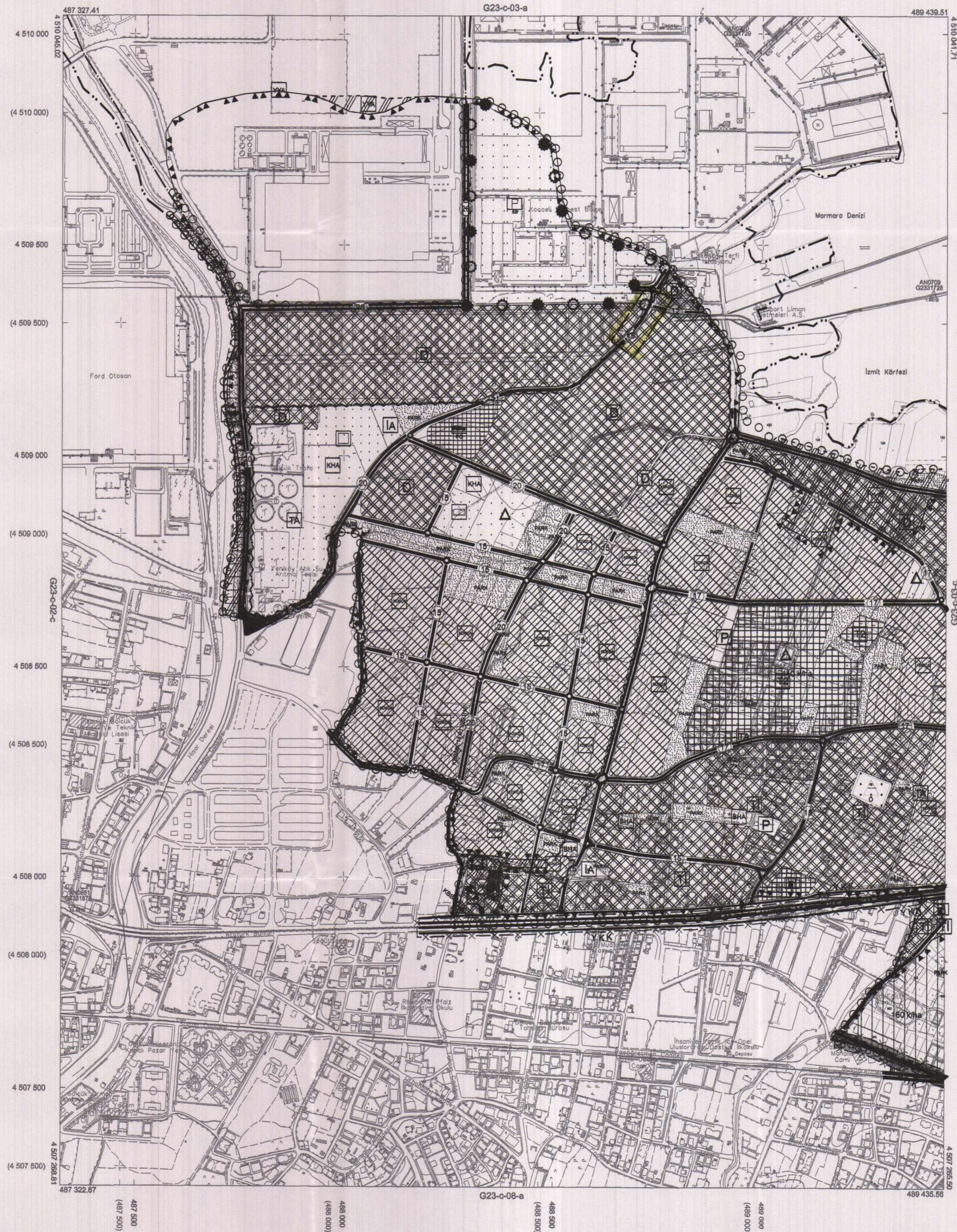
Sadıullah KELEŞ
 İmar ve Bayındırlık Komisyon Başkanı

01	23
06	
11	C
16	
21	22,23,24,25

KOCAELİ-BAŞİSKELE

G23-c-03-d

ONAYLI PLAN



Kocaeli Büyükşehir Belediyesi
 tarafından Fotogrametrik yöntemle
 yapılmış Kocaeli İlne ait 1/5000
 ölçekli sayısal Halihazır Harita 3194
 sayılı İmar Kanununun 7/a maddesine
 göre incelendi ve onandı.

18.03.2019



KOCAELİ-BAŞİSKELE

G23-c-03-d

1:5000

Koordinatlar ve pafta bölünmesi en son güncellenmiş
 TUTGA'ya bağlı 2005.0 epöğünde, GRS80 elipsoidi ve
 Transversal Mercator (TM) izdijimünde düzenlenmiştir.

Haziran 2018 tarihinde çekilen renkli hava fotoğraflarından
 üretilmiştir. Yapılar saçak çizgileriyle gösterilmiştir.

Yüklenici Firma : KUTLUBEY HARİTA İNŞ.MOH.SAN.TİC.A.Ş.

PROJE YÖNETİCİSİ

ALTAN ÇETİNKAYA

Harita Mühendisi

Harita Mühendisi

KONTROL

DİLEK AYDIN

Harita Mühendisi

Harita Mühendisi

EŞREF AKIŞ

Harita Yüksek Mühendisi

Harita Yüksek Mühendisi

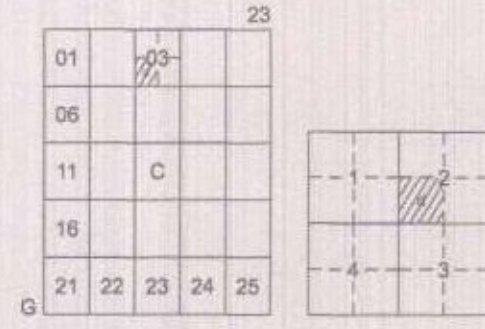
PROJE YÖNETİCİSİ

HARİTA ŞUBE MÜDÜRÜ V.

SERKAN ONUR

Harita Yüksek Mühendisi

İlçesi : Başiskele
 Belediyesi : Başiskele
 Mahallesi/Köyü : Sepetlipınar Mahallesi
 Pafta : G23.c.03.d.02.d
 Ada :
 Parsel :
 Konu : Yasal Askı Süresi İçinde Yapılan İhtisazların Değerlendirilmesi
 Plan Ölçeği : 1/1000 ölçekli uygulama imar planı



BAŞISKELE İLÇESİ (Yeniköy Beldesi)

KOCAELİ

G23-c-03-d-2-d

ONAYLI PLAN

İmar ve Şehircilik Dairesi Başkanlığı tarafından hazırlanan uygulama imar planları tarihinde tarafsızca kontrol edilmiştir.

İmar ve Şehircilik Dairesi Başkanlığı tarafından hazırlanan 08.09.2023 tarih ve 3010415 sayılı Daire Başkanlığı yazısı ile Büyükşehir Belediye Meclisine sunulan plandır.

A.Emre TABAN
Şehir Plancısı

Bahar ÖZDEMİR
Şehir Plancısı

Osman GÖNLER
İmar ve Şehircilik Dairesi Başkanı

Rahmi E. TÜMPALAY
Şehir Planlama Şube Müdürü

Büyükşehir Belediye Meclisinin 14.09.2023 tarih ve 86 sayılı gündem maddesi olarak görüşülerek Komisyonumuzun tetkikine sunulan ve 09.10.2023 tarihli komisyon toplantısında karara bağlanan plandır.

Büyükşehir Belediye Meclisinin 19.10.2023 tarih ve 521 sayılı kararı ile onaylanan plandır.

Gökmen MENGÜC
Başkan A.
Genel Sekreter Yr.

Güln TASTEKİN
Katip Üye

Fatma Nur ÇELİK
Katip Üye

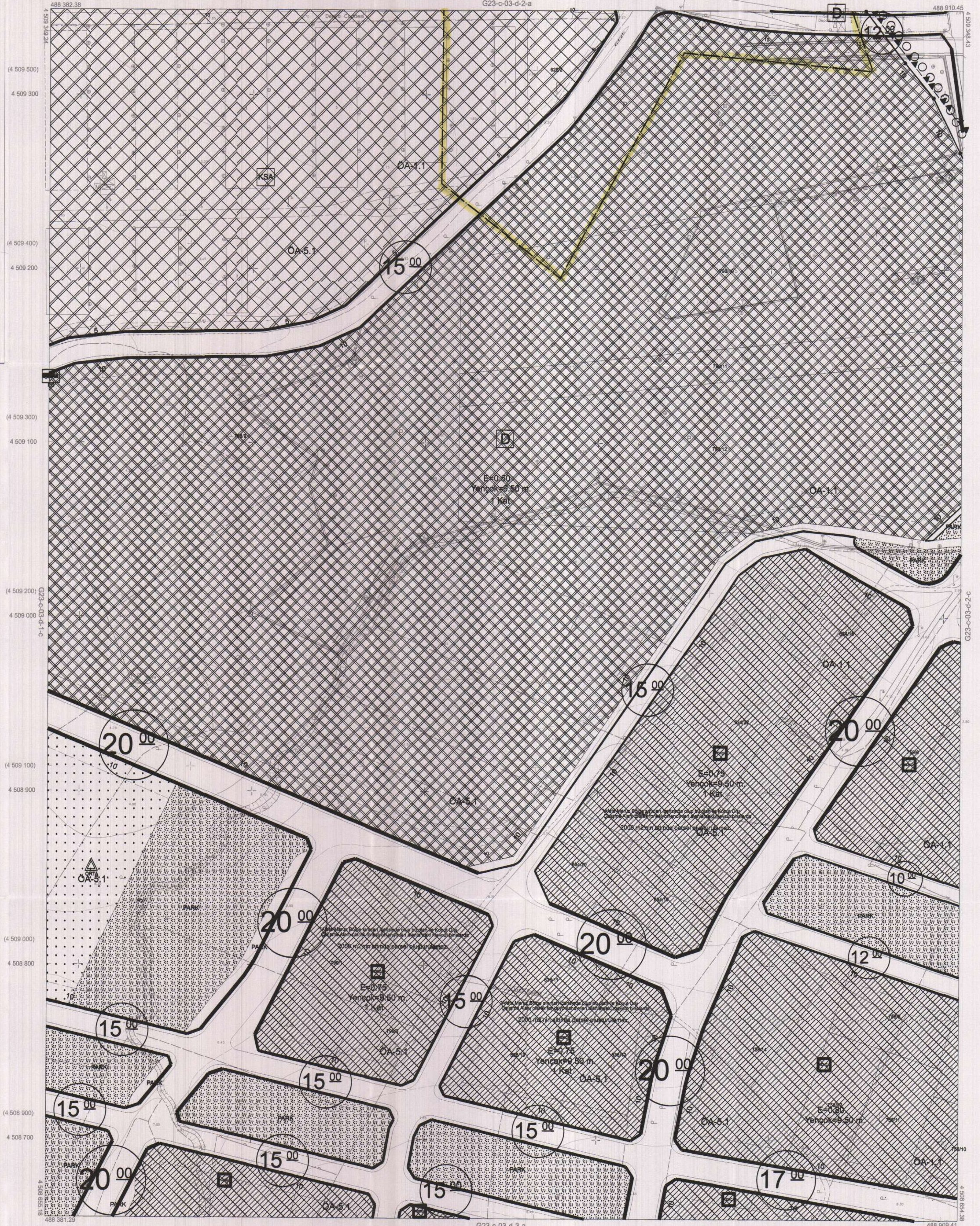
Sütlüak KELES
İmar ve Bayındırlık Komisyon Başkanı

Kocaeli Büyükşehir Belediyesi tarafından Fotogrametrik yöntemle yapılan Kocaeli İline ait 1/1000 ölçekli sayısal Halihazır Harita 3194 sayılı İmar Kanununun 7/a maddesine göre incelendi ve onandı.

09-08-2011



Başkan Adına
GÖKMEN MENGÜC
İmar ve Şehircilik Dairesi Başkanı



1:1000

Koordinatlar ve pafta bölünmesi en son güncellenmiş TUTGA'ya bağlı 2005.0 eposunda, GRS80 elipsoidi ve Transversal Mercator (TM) izdüşümünde düzenlenmiştir.
 Mayıs 2010 tarihinde çekilen renkli hava fotoğraflarından üretilmiştir.Yapılar sapak çizgileriyle gösterilmiştir.

Yüklenici Firma : KUTLUBEY HARİTA A.Ş.
 ÇETİNKAYA İMAR A.Ş.
 (Ortak Girişimi)

PROJE YÖNETİCİSİ

ALTAN ÇETİNKAYA

Harita Mühendisi

Harita Mühendisi

Harita Mühendisi

Harita Yüksek Mühendisi

Harita Yüksek Mühendisi

KONTROL

SELİM SAYDAN

Harita Mühendisi

KONTROL

DİLEK AYDIN

Harita Mühendisi

KONTROL

ESREF AKIŞ

Harita Yüksek Mühendisi

KONTROL

HAKAN İLHAN

Harita Yüksek Mühendisi

PROJE YÖNETİCİSİ

HARİTA ŞUBE MÜDÜRÜ V.

SEYİTİHAÇ ÇİÇİR

Harita Yüksek Mühendisi

İlçe : Başiskele
 Belediye : Başiskele
 Mahalle/Köy : Sepetlipınar Mahallesi
 Pafta : G23.c.03.d.02.a
 Ada :
 Parsel :
 Konu : Yasal Askı Süresi İçinde Yapılan İhtisazların Değerlendirilmesi
 Plan Ölçeği : 1/1000 ölçekli uygulama imar planı

01	02	03	04	05	06
07	08	09	10	11	12
13	14	15	16	17	18
19	20	21	22	23	24
25	26	27	28	29	30

BAŞISKELE İLÇESİ (Yeniköy Beldesi)

KOCAELİ

G23-c-03-d-2-a

ONAYLI PLAN

İmar ve Şehircilik Dairesi Başkanlığı tarafından hazırlanan uygulama imar planları tarihinde tarafınca kontrol edilmiştir.

A.Emre TAMAN
Şehir PlanlamaBahar ÖZDEMİR
Şehir PlanlamaRahmi E. TÜMPALAY
Şehir Planlama Şube Müdürü

İmar ve Şehircilik Dairesi Başkanlığı tarafından hazırlanan 08.09.2023 tarih ve 3010415 sayılı Daire Başkanlığı yazısı ile Büyükşehir Belediye Meclisine sunulan planlardır.

Cemal DÜNELİ
İmar ve Şehircilik Dairesi Başkanı

Büyükşehir Belediye Meclisinin 14.09.2023 tarih ve 86 sayılı gündem maddesi olarak görüşülerek Komisyonunun tetkikine sunulan ve 09.10.2023 tarihli komisyon toplantısında karara bağlanan planlardır.

Büyükşehir Belediye Meclisinin 19.10.2023 tarih ve 89 sayılı karar ile onaylanan planlardır.

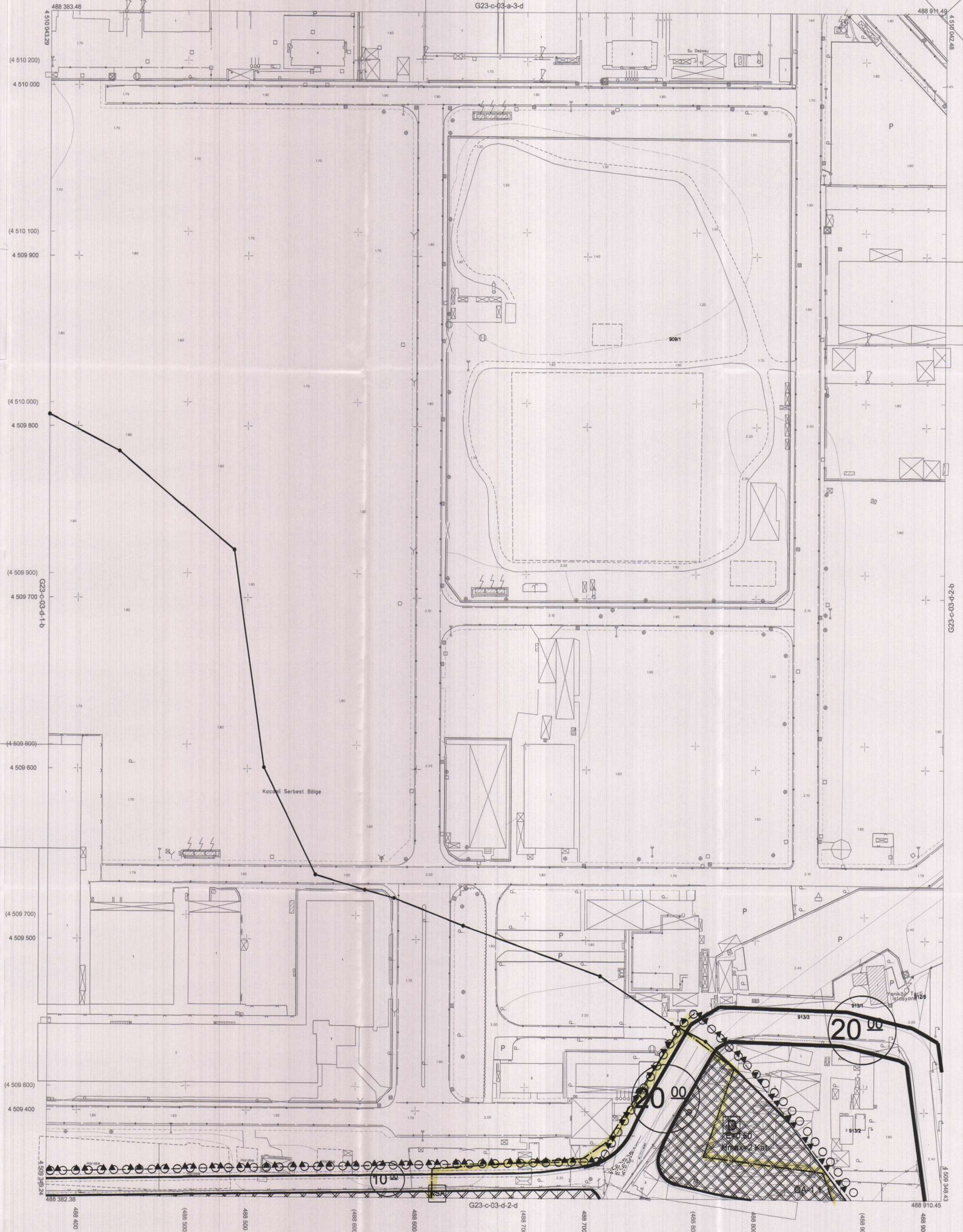
Gökmen MENGÜCÜ
BaşkanGözin TAŞTEKİN
Katip ÜyeFatma Nur ÇELİK
Katip ÜyeSadullah KELEŞ
İmar ve Bayındırlık Komisyon Başkanı

Kocaeli Büyükşehir Belediyesi tarafından Fotogrametrik yöntemle yapılan Kocaeli İline ait 1/1000 ölçekli sayısal Halihazır Harita 3194 sayılı İmar Kanununun 7/a maddesine göre incelendi ve onandı.

09-09-2011



Başkan Adına
GÖKMEN MENGÜCÜ
İmar ve Şehircilik Dairesi Başkanı



1:1000

PROJE YÖNETİCİSİ

ALTAN ÇETİNKAYA
Harita Mühendisi

Koordinatlar ve pafta bölümleri en son güncellenmiş TUTGA'ya bağlı 2005.0 epeğinde, GRS80 elipsoidi ve Transversal Mercator (TM) izdüşümünde düzenlenmiştir.

Temmuz 2010 tarihinde çekilen renkli hava fotoğraflarından Üretilmiştir. Yapılar sapak çizgileriyle gösterilmiştir.

Yüklenici Firma : KUTLUBEY HARİTA A.Ş.
 ÇETİNKAYA İMAR A.Ş.
 (Ortak Girişimi)

KONTROL

Harita Mühendisi SELİM SAYDAN

Harita Mühendisi DİLEK AYDIN

Harita Yüksek Mühendisi EŞREF AKIŞ

Harita Yüksek Mühendisi HAKAN İLHAN

HALHAZIR HARİTA ŞEFİ

İSMAIL SEYREK

Harita Mühendisi

PROJE YÖNETİCİSİ

HARİTA ŞUBE MÜDÜRÜ V.

SERHAN ÖZÜR

Harita Yüksek Mühendisi