

İlçesi : İzmit  
 Belediyesi : İzmit  
 Mahallesi/Köyü : Yeşilova  
 Pafta : G23-b-25-a-3-b  
 Ada : 174-177  
 Parsel : 4-5-11  
 Konu : 177 ada 4 nolu ve 174 ada 11 nolu parsellerde kalan TEİAŞ'a ait 170 ve 171 nolu pylon yerlerinin emniyet mesafelerini kırtarmadığı gerekçeyle deplase edilmesi amacıyla pylon yerlerinin yeni koordinatlarına göre imar planına işlenmesi.  
 Plan Ölçeği : 1/1000 ölçekli uygulama imar planı

ONAYLI PLAN

İmar ve Şehircilik Dairesi Başkanlığı tarafından hazırlanan uygulama imar planı 14.08/2023 tarihinde tarafsızca kontrol edilmiştir.

İmar ve Şehircilik Dairesi Başkanlığı tarafından hazırlanan 04.08.2023 tarih ve 2944769 sayılı Daire Başkanlığı yazısı ile Büyükşehir Belediye Meclisine sunulmuş planıdır.

Sena COBAN

Şehir Plancısı

Bahar ÖZDEMİR

Şehir Plancısı

Osman GÜNLER

İmar ve Şehircilik Dairesi Başkanı

Rahmi E. TÜMPALAY

Şehir Planlama Şube Müdürü

Büyükşehir Belediye Meclisinin 10.08.2023 tarih ve 47 sayılı gündem maddesi olarak görüşülerek Komisyonumuzun tetkikine sunulan ve 16.08.2023 tarihli komisyon toplantısında karara bağlanan planıdır.

Büyükşehir Belediye Meclisinin 10.08/2023 tarih ve 47 sayılı kararı ile onaylanan planıdır.

Sena COBAN

Şehir Plancısı

Bahar ÖZDEMİR

Şehir Plancısı

Osman GÜNLER

İmar ve Şehircilik Dairesi Başkanı

Sadullah KELEŞ

İmar ve Bayındırlık Komisyon Başkanı

Gökmen MENÜC

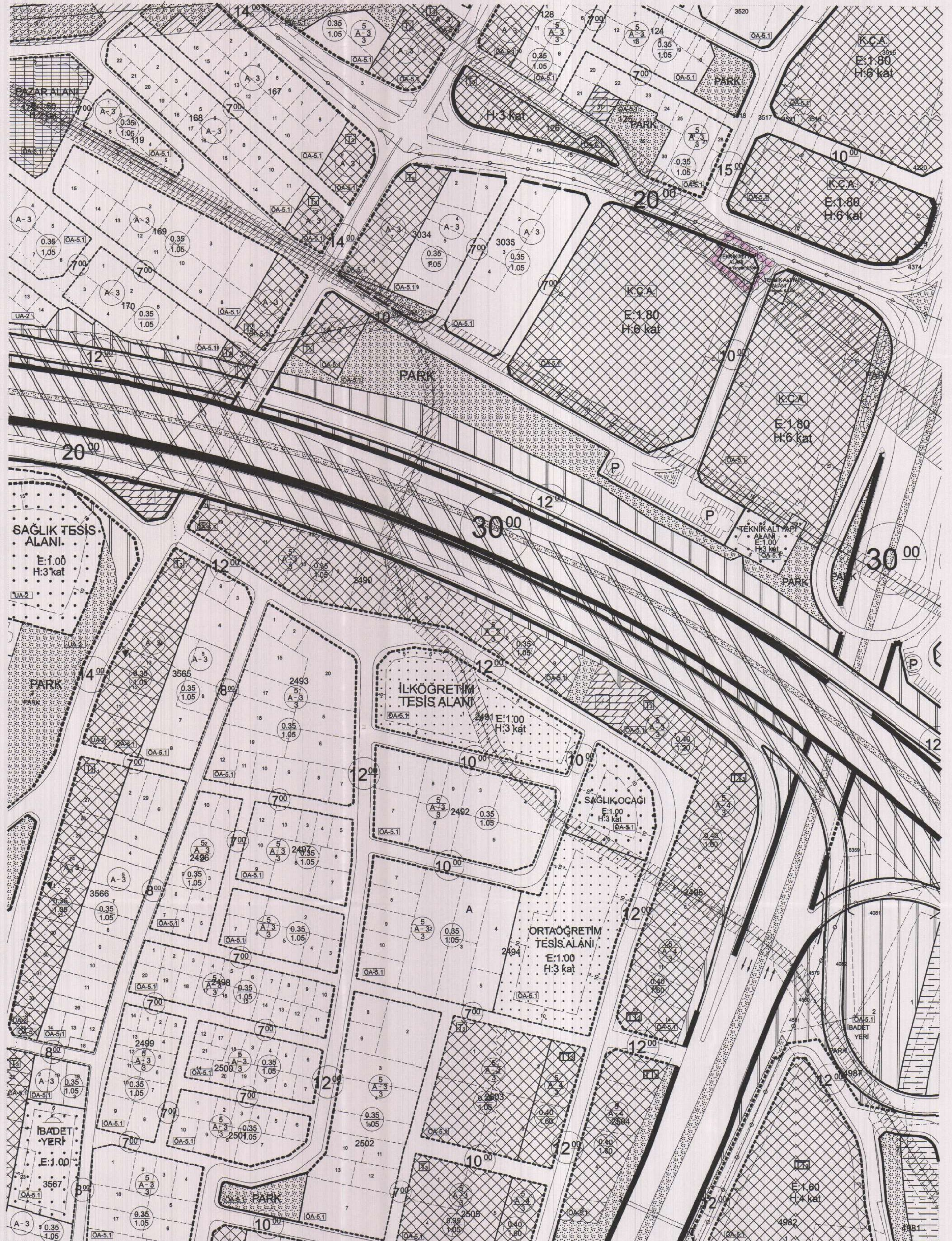
Genel Sekreter Yard.

Güzin TAŞTEKİN

Katip Üye

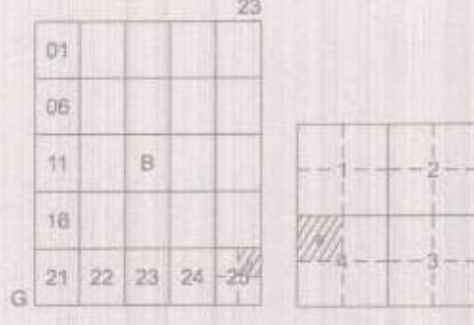
Fatma Nur ÇELİK

Katip Üye





İlçesi : İzmit  
 Beldiyesi : İzmit  
 Mahallesi/Köyü : Yeşilova  
 Pafta : G23-b-25-b-4-a  
 Ada : 174-177  
 Parsel : 4-5-11  
 177 ada 4 nolu ve 174 ada 11 nolu parsellerde kalan TEİAŞ'a ait 170 ve 171 nolu pilon yerlerinin emniyet mesafelerini kırtarmadığı gerekçesiyle deplase edilmesi amacıyla pilon yerlerinin yeni koordinatlarına göre imar planına işlenmesi.  
 Plan Ölçeği : 1/1000 ölçekli uygulama imar planı



İZMİT İLÇESİ (Alikahya Beldesi)  
 KOCAELİ  
 G23-b-25-b-4-a

ONAYLI PLAN

İmar ve Şehircilik Dairesi Başkanlığı tarafından hazırlanan uygulama imar planları 14.08.2023 tarihinde tarafsız kontrol edilmiştir.

İmar ve Şehircilik Dairesi Başkanlığı tarafından hazırlanan 04.08.2023 tarih ve 2944769 sayılı Daire Başkanlığı yazısı ile Büyükşehir Belediye Meclisine sunulan planlar.

Sena ÖZKAN  
 Şehircilik Uzmanı

Bahadır ÇETİNKAYA  
 Şehircilik Uzmanı

Osman BÖNER  
 İmar ve Şehircilik Dairesi Başkanı

Rahmi E. TÜMPALAY  
 Şehir Planlama Şube Müdürü

Büyükşehir Belediye Meclisinin 10.08.2023 tarih ve 47 sayılı gündem maddesi olarak görüşülerek Komisyonumuzun teklifiyle sunulan ve 16.08.2023 tarihli komisyon toplantısında onayına bağlanan planlardır.

Büyükşehir Belediye Meclisinin 14.08/2023 tarih ve 47 sayılı kararı ile onaylanan planlardır.

Gülşah MEVİC  
 Başkan Yardımcısı

Güzin TASTEKİN  
 Katip Üye

Fatma Nur ÇELİK  
 Katip Üye

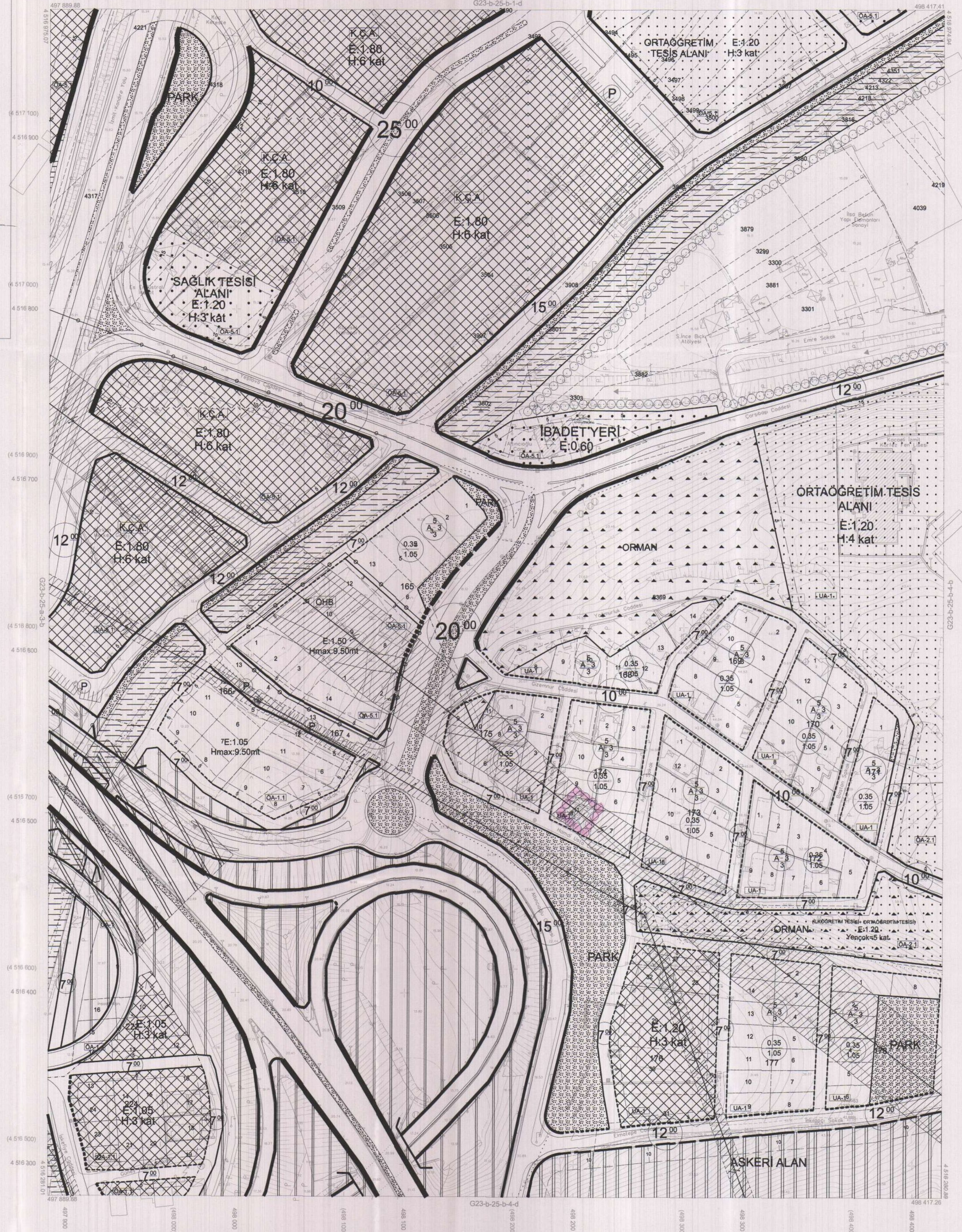
Sadullah KELEŞ  
 İmar ve Bayındırlık Komisyon Başkanı

Kocaeli Büyükşehir Belediyesi tarafından Fotogrametrik yöntemle yapılmış Kocaeli İline ait 1/1000 ölçekli sayısal Halihazır Harita 3194 sayılı İmar Kanununun 7/a maddesine göre incelendi ve onandı.

15.08.2023



İmar ve Şehircilik Dairesi Başkanı



1:1000

Koordinatlar ve pafta bölünmesi en son güncellenmiş TUTGA'ya bağlı 2005.0 ekoğunda, GRS80 ellipsoidi ve Transversal Mercator (TM) izdüşümünde düzenlenmiştir.

Ağustos 2010 tarihinde çekilen renkli hava fotoğraflarından üretilmiştir.Yapılar saçak çizgileriyle gösterilmiştir.

Yüklenici Firma : KUTLUBEY HARİTA A.Ş.  
 ÇETINKAYA İMAR A.Ş.  
 (Örtük Girişim)

PROJE YÖNETİCİSİ

ALTAĞ ÇETINKAYA

Harita Mühendisi

Harita Mühendisi

Harita Mühendisi

Harita Mühendisi

Harita Yüksek Mühendisi

KONTROL

SELİM SAYDAN

KORÇAN ERGİN

DİLEK AYDIN

HAKAN İLHAN

KONTROL

HALİHAZIR HARİTA ŞEFİ

İSMAIL SEYREK

Harita Mühendisi

Harita Mühendisi

PROJE YÖNETİCİSİ

HARİTA ŞUBE MÜDÜRÜ V.

SERİYYE ÖZGİR

Harita Mühendisi

İZMİT İLÇESİ (Alikahya Beldesi) G23-b-25-b-4-a  
KOCAELİ