

İlçesi : GÖLCÜK
 Belediyesi : GÖLCÜK
 Mahallesi/Köyü : İhsaniye
 Pafta : G23-c-02-c
 Ada : -
 Parsel : -
 Konu : 201 ada 6 nolu parselde yer alan "İbadet Alanı" kullanımının kaldırılarak, mülkiyeti Gölcük Belediyesi'ne ait "Ticaret Alanı" kullanımında bulunan 201 ada 2 nolu parselin "İbadet Alanı" olarak düzenlenmesi.
 Plan Ölçeği : 1/5000 ölçekli nazım imar planı

İmar ve Şehircilik Dairesi Başkanlığı tarafından hazırlanan nazım imar planları 18/07/2023 tarihinde tarafınca kontrol edilmiştir.

Seydi COBAN
 Şehir Planlama Şube Başkanı

Bahar EZZEDİNİR
 Şehir Planlama Şube Başkanı

Rahmi E. TÜMPALAY
 Şehir Planlama Şube Müdürü

İmar ve Şehircilik Dairesi Başkanlığı tarafından hazırlanan 07.07.2023 tarih ve 2887140 sayılı Daire Başkanlığı yazısı ile Büyükşehir Belediye Meclisine sunulan plandır.

Osman ÇUNUK
 İmar ve Şehircilik Dairesi Başkanı

Büyükşehir Belediye Meclisinin 13.07.2023 tarih ve 71 sayılı gündem maddesi olarak görüşülmüş, Komisyonumuzun teklifine sunulan ve 17.07.2023 tarihli komisyon toplantısında karara bağlanan plandır.

Seydi COBAN
 Şehir Planlama Şube Başkanı

İmar ve Bayındırlık Komisyon Başkanı

Büyükşehir Belediye Meclisinin 18/07/2023 tarih ve 447 sayılı karar ile onaylanan plandır.

Gökmen MEHMETÇİ
 Başkan V. Genel Sekreter Yard.

Güzin TAŞTERKİN
 Katip Üye

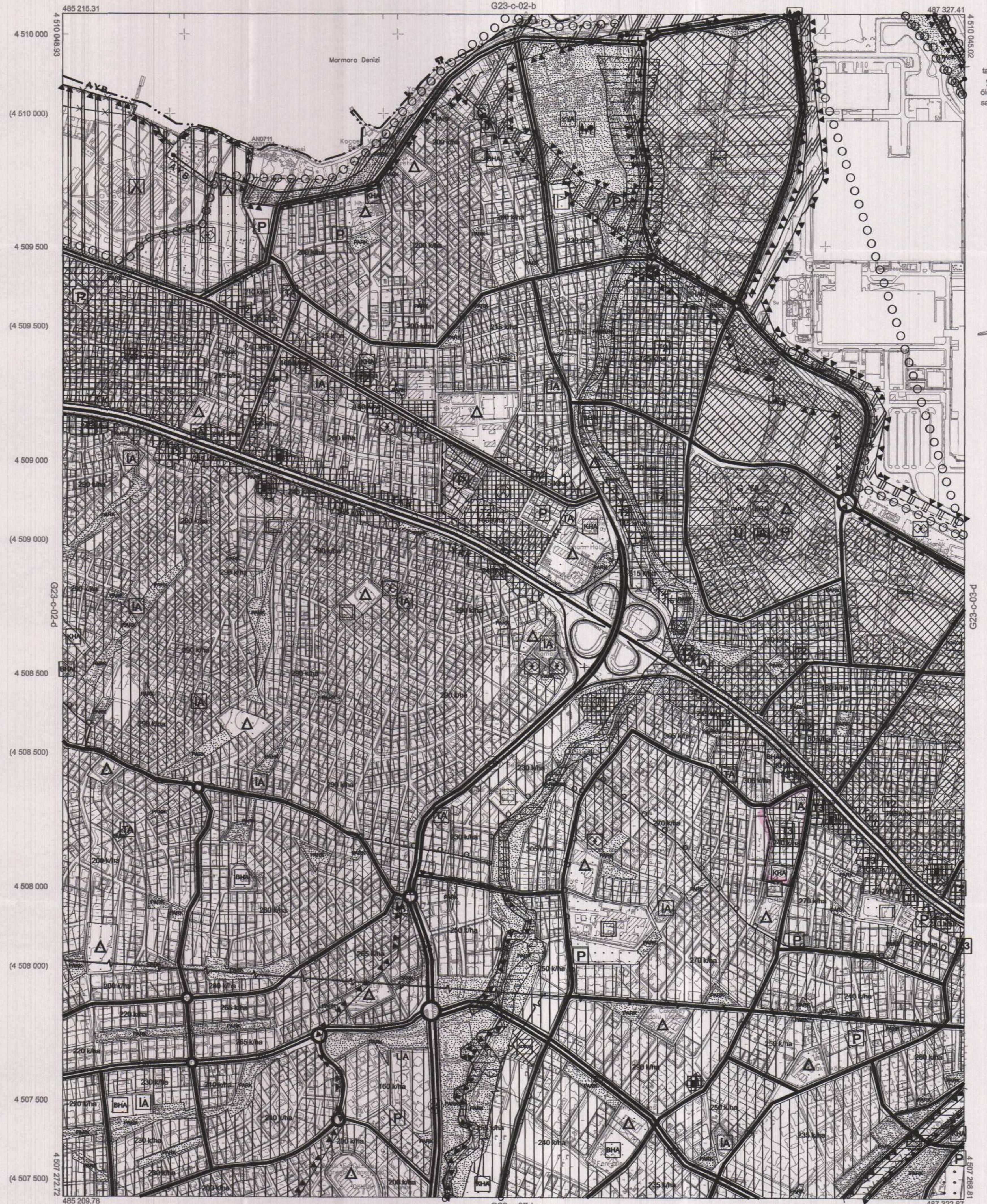
Fatma Nur ÇELİK
 Katip Üye

01	02	03	04	05	06	07	08	09	10	11	12	13	14	15	16	17	18	19	20	21	22	23	24	25
										C														
G																								

KOCAELİ-GÖLCÜK

G23-c-02-c

ONAYLI PLAN



Kocaeli Büyükşehir Belediyesi tarafından Fotogrametrik yöntemle yapılan Kocaeli İline ait 1/5000 ölçekli sayısal Halihazır Harita 3194 sayılı İmar Kanununun 716 maddesine göre incelenildi ve onandı.

18.03.2019



KOCAELİ-GÖLCÜK G23-c-02-c

1:5000

Koordinatlar ve pafta bölünmesi en son güncellenmiş TUTGA'ya bağlı 2005.0 sapoğunda, GRS80 ellipsoidi ve Transversal Mercator (TM) izdüşümünde düzenlenmiştir.
 Haziran 2016 tarihinde çekilen renkli hava fotoğraflarından üretilmiştir. Yapılar sapak çizgileriyle gösterilmiştir.
 Yükleme Firma : KUTLUBEY HARİTA İNŞ.MÜH.SAN.TİC.A.Ş.

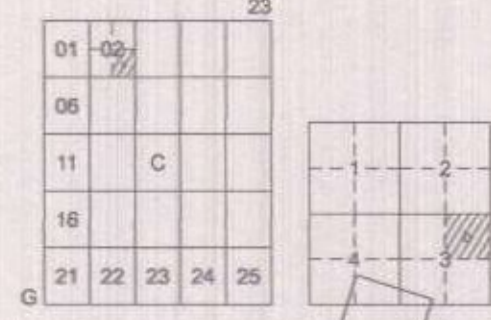
PROJE YÖNETİCİSİ
 ALTAN ÇETİNKAYA
 Harita Mühendisi

DİLEK AYDIN
 Harita Mühendisi

KONTROL
 ESREF AKIŞ
 Harita Yüksek Mühendisi

PROJE YÖNETİCİSİ
 HARİTA ŞUBE MÜDÜRÜ V.
 SERKAN ÖZÜR
 Harita Yüksek Mühendisi

İlçesi : GÖLCÜK
 Belediyesi : GÖLCÜK
 Mahallesi/Köyü : İhsaniye
 Pafta : G23-c-02-c-3-b
 Ada : -
 Parsel : -
 Konu : 201 ada 6 nolu parselde yer alan "İbadet Alanı" kullanımını kaldırarak, "Ticaret Alanı" kullanımında bulunan 201 ada 2 nolu parselin "İbadet Alanı" olarak düzenlenmesi.
 Plan Ölçeği : 1/1000 ölçekli uygulama imar planı



GÖLCÜK İLÇESİ (İhsaniye Beldesi)
 KOCAELİ
 G23-c-02-c-3-b

ONAYLI PLAN

İmar ve Şehircilik Dairesi Başkanlığı tarafından hazırlanan uygulama imar planları 07.07.2023 tarih ve 2887140 sayılı Daire Başkanlığı yazısı ile Büyükşehir Belediye Meclisine sunulan planlardır.

İmar ve Şehircilik Dairesi Başkanlığı tarafından hazırlanan 07.07.2023 tarih ve 2887140 sayılı Daire Başkanlığı yazısı ile Büyükşehir Belediye Meclisine sunulan planlardır.

Sena ÇOBAN
 Şehir Plancısı
 Bahadır ÖZDEMİR
 Şehir Plancısı
 Osman SUNLU
 İmar ve Şehircilik Dairesi Başkanı

Rahmi E. TÜMPALAY
 Şehir Planlama Şube Müdürü

Büyükşehir Belediye Meclisinin 13.07.2023 tarih ve 71 sayılı gündem maddesi olarak görüşülen Komisyonumuzun teklifine sunulan ve 03.02.2022 tarihli komisyon toplantısında karara bağlanan plandır.

Büyükşehir Belediye Meclisinin 10/07/2023 tarih ve 47 sayılı kararı ile onaylanan plandır.

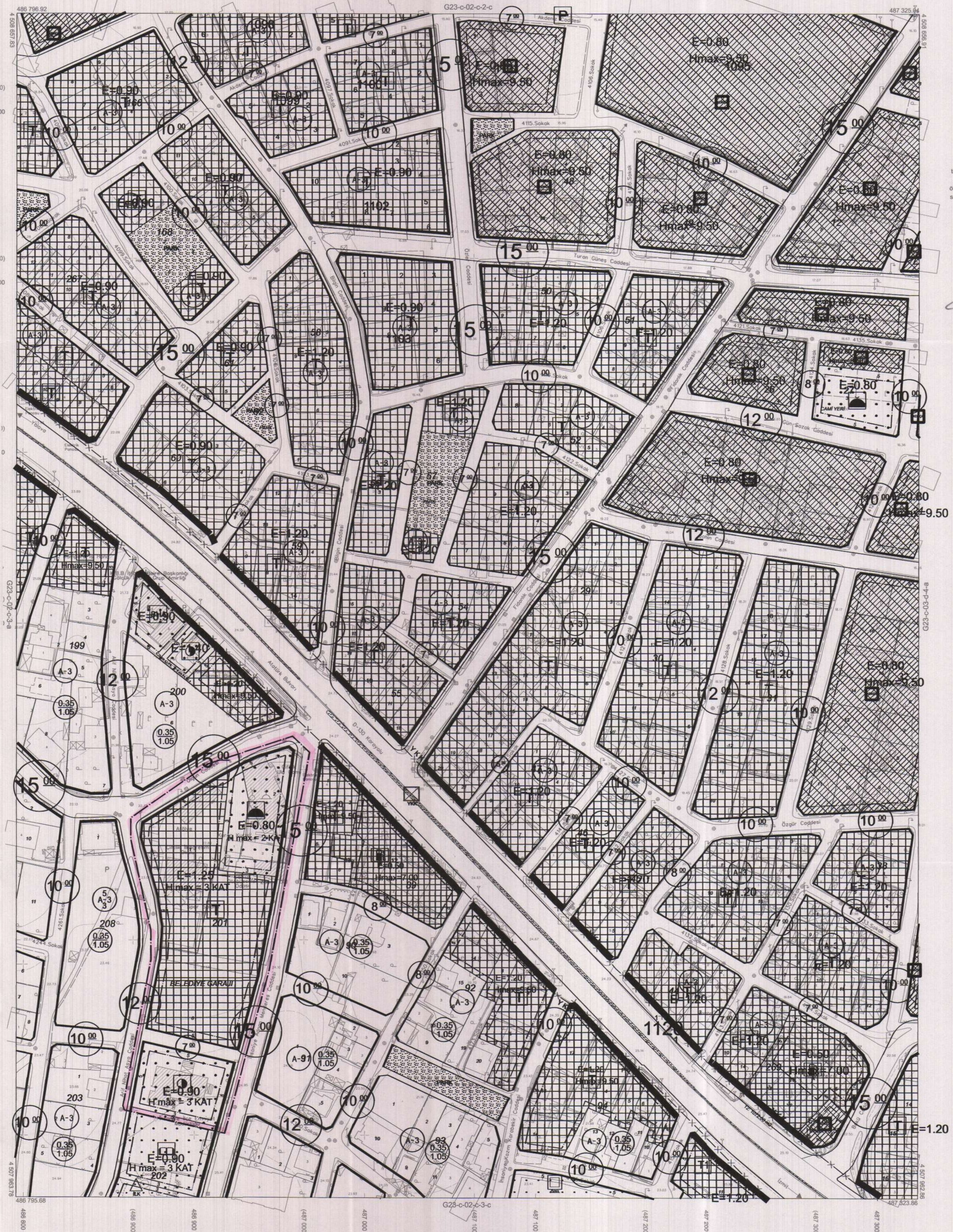
Gökmen MENÇÜC
 Başkan A.Ş.
 Genel Sekreter
 Bema ABİS
 Katip Üye
 Fatma Nur ÇELİK
 Katip Üye

Sadullah KELEŞ
 İmar ve Bayındırlık Komisyon Başkanı

Kocaeli Büyükşehir Belediyesi tarafından Fotogrametrik yöntemle yapılmış Kocaeli İline ait 1/1000 ölçekli sayısal Halihazır Harita 3194 sayılı İmar Kanununun 7/a maddesine göre incelenmiş ve onanmıştır.

09-09-2011

Gökmen MENÇÜC
 Başkan A.Ş.
 Genel Sekreter
 İmar ve Şehircilik Dairesi Başkanı



1:1000

Koordinatlar ve pafta bölünmesi en son güncellenmiş TUTGA'ya bağlı 2005.0 epoğunda, GRS80 elipsoidi ve Transversal Mercator (TM) izdüşümünde düzenlenmiştir.

Mayıs 2010 tarihinde çekilen renkli hava fotoğrafından derlenmiştir. Yapılar saçak çizgileriyle gösterilmiştir.

Yüklenici Firma : KUTLUBEY HARİTA A.Ş.
 ÇETINKAYA İMAR A.Ş.
 (Ortak Girişim)

PROJE YÖNETİCİSİ
 ALTAN ÇETINKAYA
 Harita Mühendisi

Harta Mühendisi SELİM SAYDAN
 Harita Mühendisi DİLEK AYDIN
 Harita Yüksek Mühendisi EŞREF AKIŞ
 Harita Yüksek Mühendisi HAKAN İLHAN

KONTROL
 HALHAZIR HARİTA BEFİ İSMAIL SEYRAN
 Harita Mühendisi

PROJE YÖNETİCİSİ
 HARİTA ŞUBE MÜDÜRÜ V. SERHAN ÖZÜR
 Harita Yüksek Mühendisi