

İlçesi : Başiskele
 Belediyesi : Başiskele
 Mahallesi/Köyü : Sepetlipınar Mahallesi
 Pafta : G23-c-04-d
 Ada : 163 nolu ada
 Parsel : 1 nolu parsel
 Konu : Okul Alanı kullanım düzenlemesi
 Plan Ölçeği : 1/5000 ölçekli nazım imar planı

İmar ve Şehircilik Dairesi Başkanlığı tarafından hazırlanan uygulama imar planları 07.07.2023 tarihinde tarafsız kontrol edilmiştir.

İmar ve Şehircilik Dairesi Başkanlığı tarafından hazırlanan 07.07.2023 tarih ve 2887175 sayılı Daire Başkanlığı yazısı ile Büyükşehir Belediye Meclisinin onaylanan planıdır.

Kevser KOÇAGÜZ
Şehir Plancısı

Bahar ÖZDEMİR
Şehir Plancısı

Osman ÇELİKLER
İmar ve Şehircilik Dairesi Başkanı

Rahmi E. TÜMPALAY
Şehir Planlama Şube Müdürü

01	02	03	04	
06				
11	C			
16				
21	22	23	24	25

KOCaelİ-BAŞİSKELE

G23-c-04-d

ONAYLI PLAN

Büyükşehir Belediye Meclisinin 13.07.2023 tarih ve 64 sayılı gündem maddesi olarak görüşülen Komisyonumuzun tetkikine sunulan ve 17.03.2023 tarihli komisyon toplantısında karara bağlanan planıdır.

Büyükşehir Belediye Meclisinin 04.03.2023 tarih ve 4/4 sayılı kararı ile onaylanan planıdır.

Gökmen MENGÜCÜ
Başkan A. Genel Sekreter Yardımcısı

Güzin TAŞTEKİN
Katip Üye

Fatma Nur ÇELİK
Katip Üye

Süleyman KILIÇ
İmar ve Bayındırlık Komisyon Başkanı

Kocaeli Büyükşehir Belediyesi tarafından Fotogrametrik yöntemle yapılan Kocaeli İline ait 1/5000 ölçekli sayısal Halihazır Harita 3194 sayılı İmar Kanununun 7/a maddesine göre inceleme ve onarıldı.

18.03.2019



KOCaelİ-BAŞİSKELE

G23-c-04-d

1:5000

Koordinatlar ve pafta bölünmesi en son güncellenmiş TUTGA'ya bağlı 2005.0 epoçunda, GRS80 elipsoidi ve Transversal Mercator (TM) izdüşümünde düzenlenmiştir.

Haziran 2018 tarihinde çekilen renkli hava fotoğraflarından üretilmiştir. Yapılar şaşırtma çizgileriyle gösterilmiştir.

Yüklenici Firma : KUTLUBEY HARİTA İNŞ.MÖH.SAN.TİC.A.Ş.

PROJE YÖNETİCİSİ

ALTAN ÇETİNKAYA
Harita Mühendisi

KONTROL

DİLEK AYDIN

Harita Mühendisi

EŞREF AKIŞ

Harita Yüksek Mühendisi

PROJE YÖNETİCİSİ

HARİTA ŞUBE MÜDÜRÜ V.
SERKAN ÇİĞİR
Harita Yüksek Mühendisi

İlçesi : Başıskele
 Belediyesi : Başıskele
 Mahallesi/Köyü : Seymen Mahallesi
 Pafta : G23-c-03-c
 Ada : 1858 nolu ada
 Parsel : 34 nolu parsel
 Konu : Okul Alanı kullanım düzenlemesi
 Plan Ölçeği : 1/5000 ölçekli nazım imar planı

İmar ve Şehircilik Dairesi Başkanlığı tarafından hazırlanan uygulama imar planları (18/07/2023 tarihinde tarafınca kontrol edilmiştir.

İmar ve Şehircilik Dairesi Başkanlığı tarafından hazırlanan 07.07.2023 tarih ve 2887175 sayılı Daire Başkanlığı yazısı ile Büyükşehir Belediye Meclisine sunulan planlardır.

Kevser KOCAĞÖZ
Şehir Plancısı

Bahar ÖZDEMİR
Şehir Plancısı

Osman GÜNER
İmar ve Şehircilik Dairesi Başkanı

Rahmi E. TÜMPALAY
Şehir Planlama Şube Müdürü

Büyükşehir Belediye Meclisinin 13.07.2023 tarih ve 64 sayılı gündem maddesi olarak görüşülerek Komisyonumuzun tetkikine sunulan ve 17.03.2023 tarihli komisyon toplantısında karara bağlanan planlardır.

Büyükşehir Belediye Meclisinin 13.07.2023 tarih ve 64 sayılı kararı ile onaylanan planlardır.

Gökçe MENGÜC
Büyükşehir
Genel Sekreter Yardımcısı

Güzin TAŞTEŞİN
Katip Üye

Fatma Nur ÇELİK
Katip Üye

Sedullah BELEŞ
İmar ve Bayındırlık Komisyon Başkanı

01	02	03	04	05	06	07	08	09	10	11	12	13	14	15	16	17	18	19	20	21	22	23	24	25	

KOCAELİ-BAŞISKELE

G23-c-03-c

ONAYLI PLAN



Kocaeli Büyükşehir Belediyesi tarafından Fotogrametrik yöntemle yapılan Kocaeli İline ait 1/5000 ölçekli sayısal Halihazır Harita 3194 sayılı İmar Kanununun 7/a maddesine göre incelendi ve onandı.

18.03.2019



KOCAELİ-BAŞISKELE G23-c-03-c

Koordinatlar ve pafta bölümlenmesi en son güncellenmiş TUTGA'ya bağlı 2005.0 ekseninde, GRS80 elipsoidi ve Transversal Mercator (TM) izdüşümünde düzenlenmiştir.

Haziran 2016 tarihinde çekilen renkli hava fotoğraflarından üretilmiştir. Yapılar sapek çizgileriyle gösterilmiştir.

Yüklenici Firma : KUTLUBEY HARİTA İNŞ.MÜH.SAN.TİC.A.Ş.

PROJE YÖNETİCİSİ

ALTAN ÇETİNKAYA
Harita Mühendisi

KONTROL

DİLEK AYDIN

Harita Mühendisi

EŞREF AKIŞ

Harita Yüksek Mühendisi

PROJE YÖNETİCİSİ

HARİTA ŞUBE MÜDÜRÜ V.

SERKAN ONUR
Harita Yüksek Mühendisi

İlçesi : Başiskele
 Belediyesi : Başiskele
 Mahallesi/Köyü : Sapanlıpınar Mahallesi
 Pafta : G23-c-03-d
 Ada : 800 nolu ada
 Parsel : 2 nolu parsel
 Konu : Olul Alan kullanım düzenlemesi
 Plan Ölçeği : 1/5000 ölçekli nazım imar planı

İmar ve Şehircilik Dairesi Başkanlığı tarafından hazırlanan uygulama imar planları 07.07.2023 tarihinde tarafınca kontrol edilmiştir.

İmar ve Şehircilik Dairesi Başkanlığı tarafından hazırlanan 07.07.2023 tarih ve 2887175 sayılı Daire Başkanlığı yazısı ile Büyükşehir Belediye Meclisine sunulan plandır.

Keveser KOÇAGÖZ
Şehir Planlama Şube Başkanı

Bahar ÖZTÜRK
Şehir Planlama Şube Başkanı

Osman SÖNMEZ
İmar ve Şehircilik Dairesi Başkanı

Rahmi E. TÜMPALAY
Şehir Planlama Şube Müdürü

Büyükşehir Belediye Meclisinin 13.07.2023 tarih ve 64 sayılı gündem maddesi olarak görüşülerek Komisyonumuzun tetkikine sunulan ve 17.03.2023 tarihli komisyon toplantısında karara bağlanan plandır.

Büyükşehir Belediye Meclisinin 07.07.2023 tarih ve 64 sayılı karar ile onaylanan plandır.

Gökmen MENGÜC
Başkan A.
Genel Sekreter Yard.

Güzin TAŞTEKİN
Katip Üye

Fatma Nur ÇELİK
Katip Üye

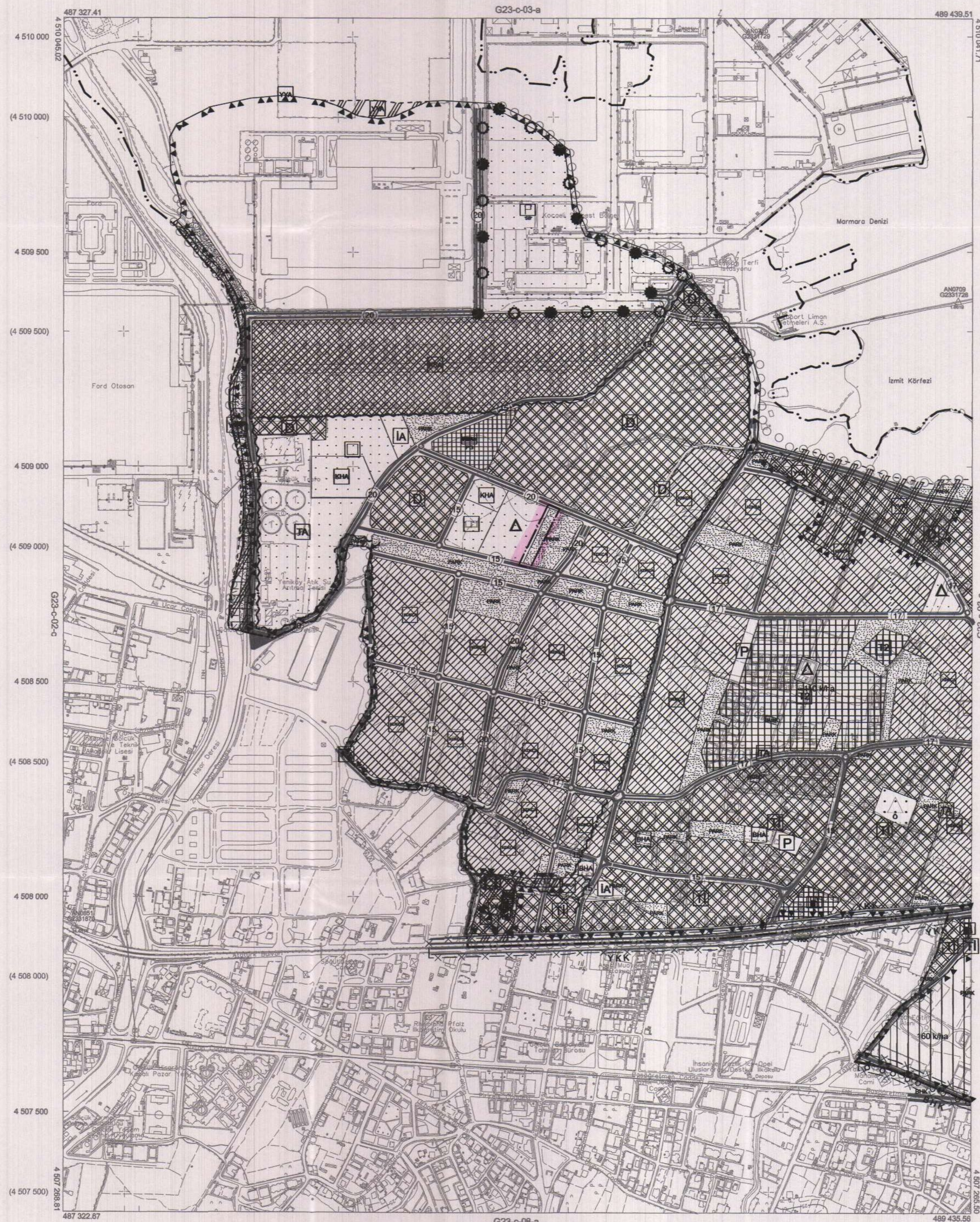
Sadullah KELEŞ
İmar ve Bayındırlık Komisyon Başkanı

01	02	03	04	05	06	07	08	09	10	11	12	13	14	15	16	17	18	19	20	21	22	23	24	25

KOCAELİ-BAŞİSKELE

G23-c-03-d

ONAYLI PLAN



Kocaeli Büyükşehir Belediyesi tarafından Fotogrametrik yöntemle yapılan Kocaeli İline ait 1/5000 ölçekli sayısal Halihazır Harita 3194 sayılı İmar Kanununun 7/a maddesine göre incelendi ve onandı.

18.03.2019



KOCAELİ-BAŞİSKELE

G23-c-03-d

Koordinatlar ve pafta bölünmesi en son güncellenmiş TUTGA'ya bağlı 2005.0 epejünde, GRS80 elipsoidi ve Transversal Mercator (TM) izdüşümünde düzenlenmiştir.

Haziran 2018 tarihinde çekilen renkli hava fotoğraflarından Gretilmiştir. Yapılar saçak çizgileriyle gösterilmiştir.

Yüklenici Firma : KUTLUBEY HARİTA İNŞ.MÜH.SAN.TİC.A.Ş.

PROJE YÖNETİCİSİ

ALTAN ÇETİNKAYA
Harita Mühendisi

DİLEK AYDIN

Harita Mühendisi

KONTROL

EŞREF AKIŞ

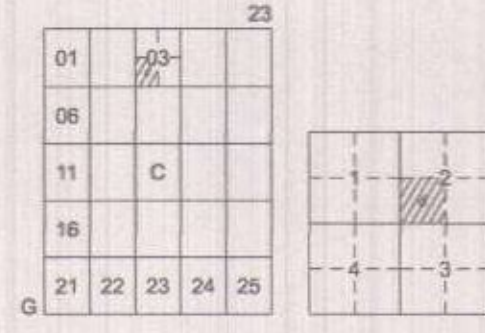
Harita Yüksek Mühendisi

PROJE YÖNETİCİSİ

HARİTA ŞUBE MÜDÜRÜ V.
SERKAN ONUR

Harita Yüksek Mühendisi

İlçesi : Gebze
 Belediyesi : Gebze
 Mahallesi/Köyü : Seğitliimar
 Pafta : G23-c-3-d-2-d
 Ada : 800 ada
 Parsel : 2 nolu parsel
 Konu : Okul Alanı kullanımının düzenlenmesi
 Plan Ölçeği : 1/1000 ölçekli uygulama imar planı



BAŞISKELE İLÇESİ (Yeniköy Beldesi)
 KOCAELİ
 G23-c-03-d-2-d

HAYAT PLANI

İmar ve Şehircilik Dairesi Başkanlığı tarafından hazırlanan uygulama imar planları 18/04/2023 tarihinde tarafınca kontrol edilmiştir.

İmar ve Şehircilik Dairesi Başkanlığı tarafından hazırlanan 07.07.2023 tarih ve 2887175 sayılı Daire Başkanlığı yazısı ile Büyükşehir Belediye Meclisine sunulan plandır.

Kevsir KOCAĞÖZ
 Şehircilik Şefi

Bahar ÖZDEMİR
 Şehir Uzmanı

Osman GÜNELER
 İmar ve Şehircilik Dairesi Başkanı

Rahmi E. TÜMPALAY
 Şehir Planlama Şube Müdürü

Büyükşehir Belediye Meclisinin 13.07.2023 tarih ve 64 sayılı gündem maddesi olarak görüşülen Komisyonumuzun teklifine sunulan ve 17.07.2023 tarihli komisyon toplantısında karara bağlanan plandır.

Büyükşehir Belediye Meclisinin 13.07.2023 tarih ve 64 sayılı karar ile onaylanan plandır.

Gökmen MENGÜCÜ
 Başkan A.
 Genel Sekreter Üye

Gizlin TAŞERKİN
 Katip Üye

Fatma Nur ÇELİK
 Katip Üye

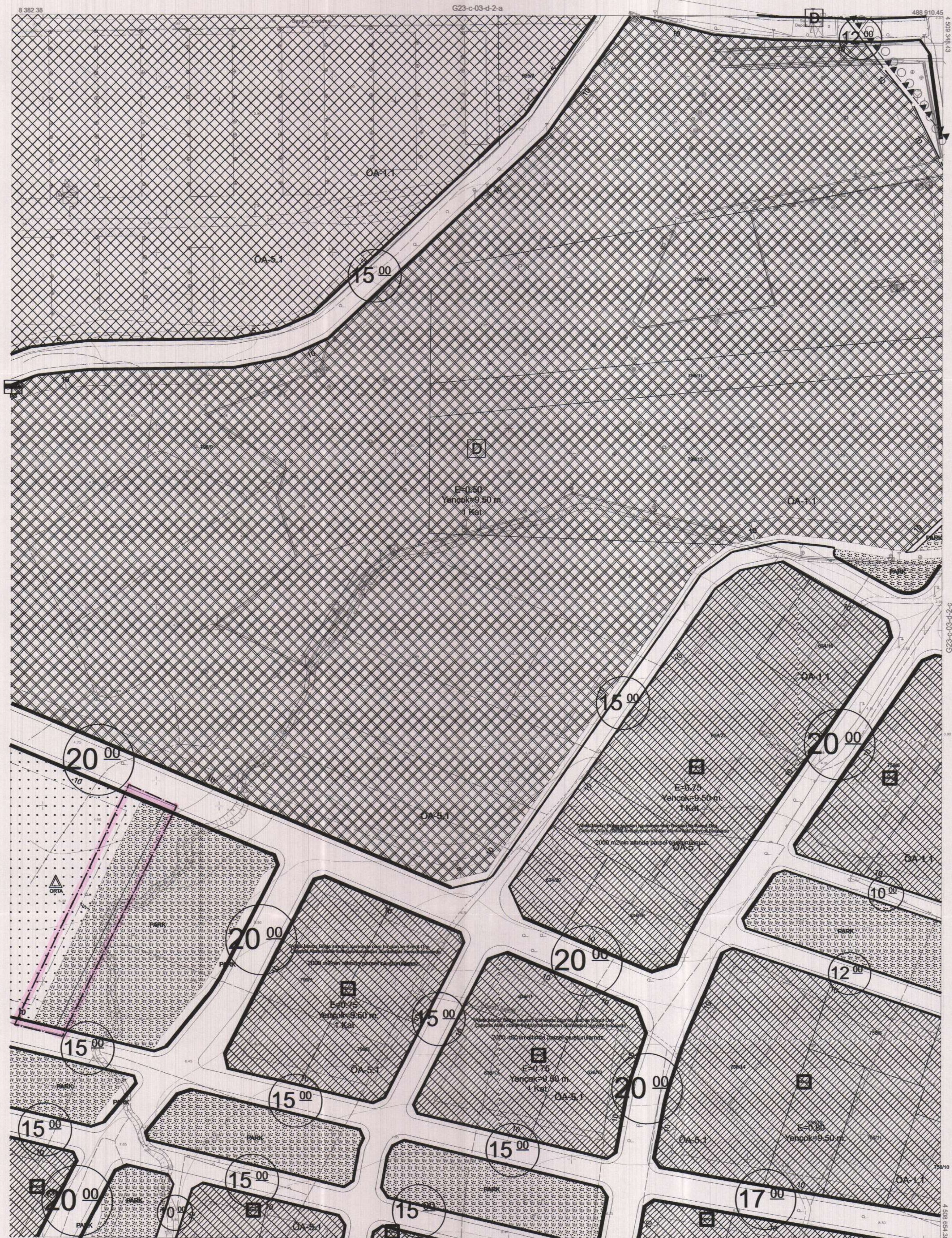
Sadullah KELEŞ
 İmar ve Bayındırlık Komisyon Başkanı

Kocaeli Büyükşehir Belediyesi tarafından Fotogrametrik yöntemle yapılan Kocaeli İline ait 1/1000 ölçekli sayısal Halihazır Harita 3194 sayılı İmar Kanununun 7/a maddesine göre incelendi ve onandı.

09-09-2011



Başkan Adına
 GÖKMEN MENGÜCÜ
 İmar ve Şehircilik Dairesi Başkanı



BAŞISKELE İLÇESİ (Yeniköy Beldesi) G23-c-03-d-2-d
 KOCAELİ

1:1000

PROJE YÖNETİCİSİ
 ALTAN ÇETİNKAYA
 Harita Mühendisi

Harita Mühendisi
 Harita Mühendisi
 Harita Yüksek Mühendisi
 Harita Yüksek Mühendisi

KONTROL
 SELİM SAYDAN
 DİLEK AYDIN
 EŞREF AKIŞ
 HAKAN İLHAN

HALHAZIR HARITA ŞEFİ
 İSMAIL SEYREK
 Harita Mühendisi

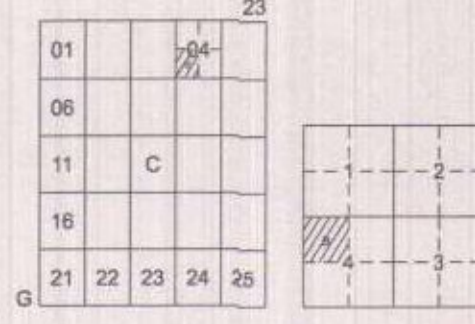
PROJE YÖNETİCİSİ
 HARİTA ŞUBE MÜDÜRÜ V.
 SERHAN ÇAKIR
 Harita Mühendisi

ar ve pafta bölümlenmesi en son güncellenmiş bağı 2005.0 eşiğinde, GRS80 elipsoidi ve si Mercator (TM) izdüşümünde düzenlenmiştir.

0 tarihinde çekilen renkli hava fotoğraflarından Yapılar saçak çizgileriyle gösterilmiştir.

İmza : KUTLUBEY HARİTA A.Ş.
 ÇETİNKAYA İMAR A.Ş.
 (Ortak Girişim)

İlçesi : Başiskele
 Belediyesi : Başiskele
 Mahallesi/Köyü : Seymen
 Pafta : G23.c.04.d.4.a
 Ada : 161 ada
 Parsel : 1 nolu parsel
 Konu : Oluş Alanı kullanımının düzenlenmesi
 Plan Ölçeği : 1/1000 ölçekli uygulama imar planı



BAŞISKELE İLÇESİ (Bahçecik Beldesi)

KOCAELİ

G23-c-04-d-4-a

ONAYLI PLAN

İmar ve Şehircilik Dairesi Başkanlığı tarafından hazırlanan uygulama imar planları 13.07.2023 tarihinde tarafınca kontrol edilmiştir.

Kevser KOCAGÖZ

Rahmi E. TÜMPALAY

Şehir Planlama Şube Müdürü

Bahar ÖZEMİR

Şehir Planlama Şube Müdürü

İmar ve Şehircilik Dairesi Başkanlığı tarafından hazırlanan 07.07.2023 tarih ve 2887175 sayılı Daire Başkanlığı yazısı ile Büyükşehir Belediye Meclisine sunulmuştur.

Osman GÜLER

İmar ve Şehircilik Dairesi Başkanı

Büyükşehir Belediye Meclisinin 13.07.2023 tarih ve 64 sayılı gündem maddesi olarak görüşülerek Komisyonumuzun teklifine sunulmuş ve 17.07.2023 tarihli komisyon toplantısında karara bağlanan plandır.

Gökmen MENGÜ

Büyükşehir Belediye Meclisi Genel Sekreteri

Gülün TAŞEKİN

Katip Üye

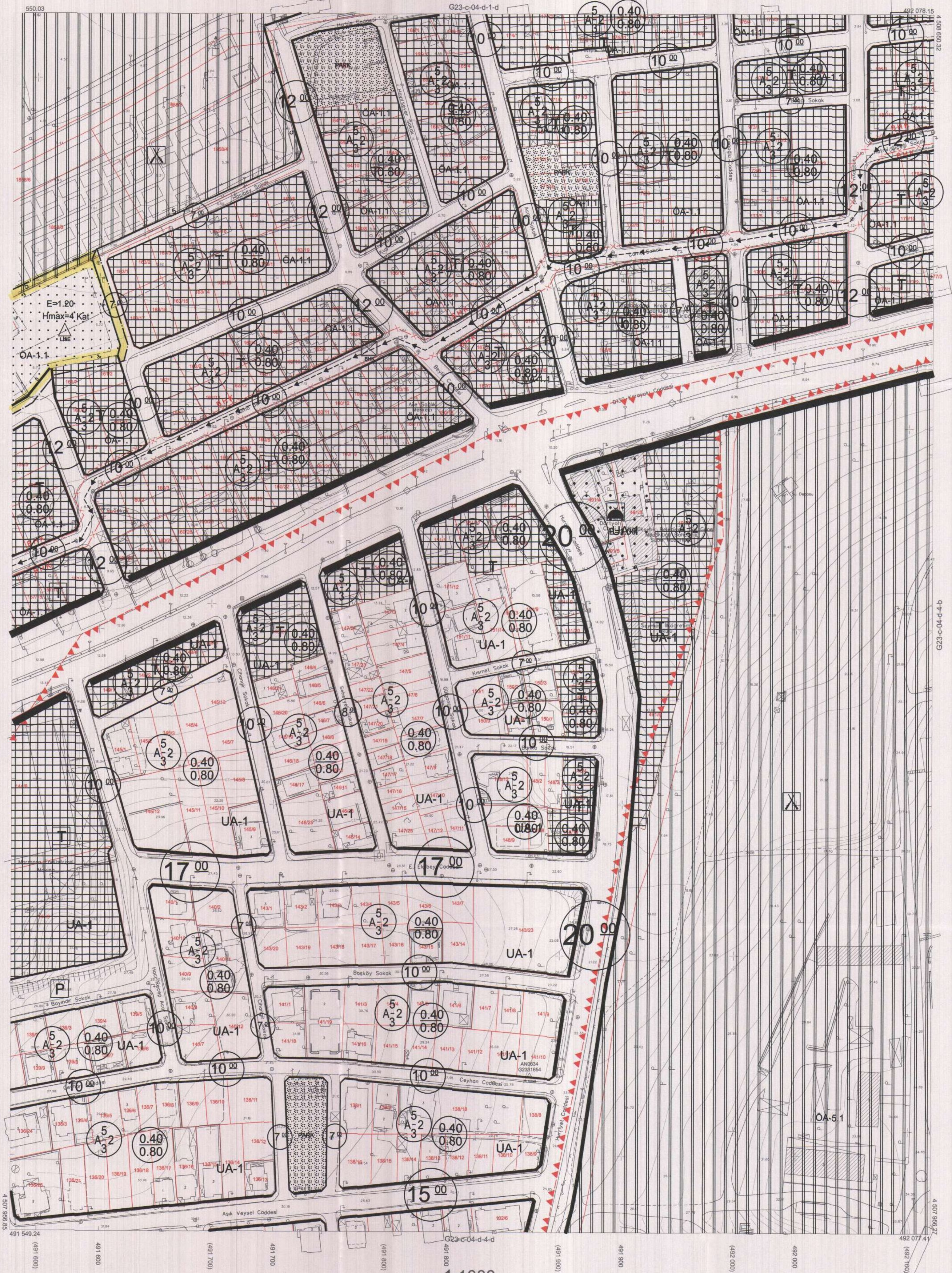
Fatma Nur ÇELİK

Katip Üye

Büyükşehir Belediye Meclisinin 13.07.2023 tarih ve 64 sayılı gündem maddesi olarak görüşülerek Komisyonumuzun teklifine sunulmuş ve 17.07.2023 tarihli komisyon toplantısında karara bağlanan plandır.

Sarıhan ZEKİ

İmar ve Bayındırlık Komisyon Başkanı



1:1000

Koordinatlar ve pafta bölünmesi en son güncellenmiş TUTGA'ya bağlı 2005.0 epoğunda, GRS80 elipsoidi ve Transversal Mercator (TM) izdüşümünde düzenlenmiştir.

Mayıs 2010 tarihinde çekilen renkli hava fotoğraflarından üretilmiştir. Yapılar şaşırtıcı çizgileriyle gösterilmiştir.

Yüklenici Firma : KUTLUBEY HARİTA A.Ş.
 ÇETİNKAYA İMAR A.Ş.
 (Ortak Girişim)

PROJE YÖNETİCİSİ

ALTAN ÇETİNKAYA

Harita Mühendisi

Harita Mühendisi

SELMİ SAYDAN

Harita Mühendisi

Harita Mühendisi

Harita Mühendisi

Harita Yüksek Mühendisi

KONTROL

HALHAZIR HARİTA ŞEFİ

İSMAIL SEYREK

Harita Mühendisi

Harita Mühendisi

Harita Mühendisi

Harita Mühendisi

Harita Mühendisi

PROJE YÖNETİCİSİ

HARİTA ŞUBE MÜDÜRÜ V.

SERKAN ONUR

Harita Yüksek Mühendisi

Kocaeli Büyükşehir Belediyesi tarafından Fotogrametrik yöntemle yapılmış Kocaeli İline ait 1/1000 ölçekli sayısal Halihazır Harita 3194 sayılı İmar Kanununun 7/a maddesine göre incelendi ve onandı.

15.04.2011

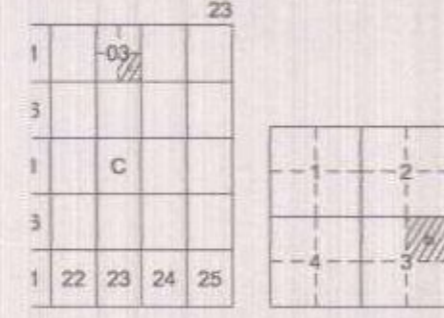


İmar ve Şehircilik Dairesi Başkanı

BAŞISKELE İLÇESİ (Bahçecik Beldesi) G23-c-04-d-4-a

KOCAELİ

İlçesi : Başiskele
 Belediyesi : Başiskele
 Mahallesi/Köyü : Seymen
 Pafta : G23-c-03-c-3.b
 Ada : 1558 ada
 Parsel : 14 nolu parsel
 Konu : Otlak Alanı kullanımının düzenlenmesi
 Plan Ölçeği : 1/1000 ölçekli uygulama imar planı



BAŞİSKELE İLÇESİ (Yeniköy Beldesi)

KOCAELİ

G23-c-03-c-3-b

ONAYLI PLAN

İmar ve Şehircilik Dairesi Başkanlığı tarafından hazırlanan uygulama imar planları(6.43/3273 tarihinde tarafsızca kontrol edilmiştir.

İmar ve Şehircilik Dairesi Başkanlığı tarafından hazırlanan 07.07.2023 tarih ve 2887175 sayılı Daire Başkanlığı yazısı ile Büyükşehir Belediye Meclisine sunulmuştur.

Kevser KOCAĞÖZ
Şehir Plancısı

Bahar ÖZDEMİR
Şehir Plancısı

Rahmi E. TÜMPALAY
Şehir Planlama Şube Müdürü

Osman GÜNER
İmar ve Şehircilik Dairesi Başkanı

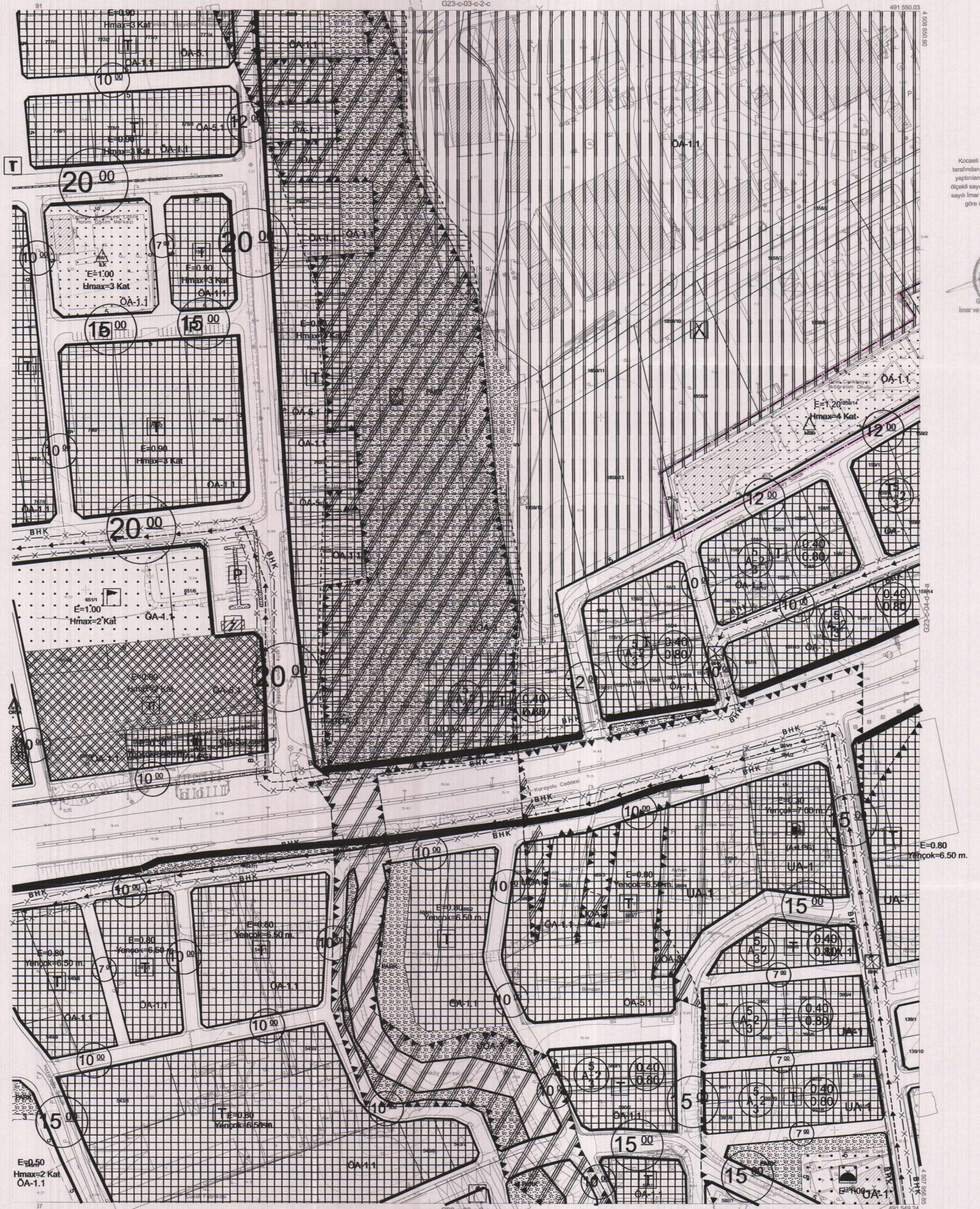
Büyükşehir Belediye Meclisinin 13.07.2023 tarih ve 64 sayılı gündem maddesi olarak görüşülerek Komisyonumuzun tetkikine sunulan ve 17.07.2023 tarihli komisyon toplantısında karara bağlanan planlar.

Büyükşehir Belediye Meclisinin 13.07.2023 tarih ve 64 sayılı karar ile onaylanan planlar.



Sadullah WELES
İmar ve Bayındırlık Komisyon Başkanı

Fatma Nur ÇELİK
Kاتب Dye



Kocaeli Büyükşehir Belediyesi tarafından Fotogrametrik yöntemle yapılmış Kocaeli iline ait 1/1000 ölçekli sayısal Halihazır Harita 3194 sayılı İmar Kanununun 7/a maddesine göre inceletildi ve onandı.

15.04.2024



BAŞİSKELE İLÇESİ (Yeniköy Beldesi) G23-c-03-c-3-b

KOCAELİ

1:1000

Harita ve pafta bölümlerini en son güncellenmiş 1 bağı 2005 D epejunda, GRS80 elipsoidi ve al Mercator (TM) izdüşümünde düzenlenmiştir.

10 tarihinde çekilen renkli hava fotoğraflarından yapılar saçak çizgileriyle gösterilmiştir.

Firma : KUTLUBEY HARİTA A.Ş.
 ÇETİNKAYA İMAR A.Ş.
 (Ortak Girişimi)

PROJE YÖNETİCİSİ
 ALTAN ÇETİNKAYA
 Harita Mühendisi

Harita Mühendisi

Harita Mühendisi

Harita Mühendisi

Harita Yüksek Mühendisi

SELM SAYDAN

KORCAN ERGİN

DİLEK AYDIN

HAKAN İLHAN

KONTROL

HALIHAZIR HARİTA ŞEFİ

İSMAIL SEYREK

Harita Mühendisi

PROJE YÖNETİCİSİ

HARİTA ŞUBE MÜDÜRÜ V.

SEYHAN ÖZGÜR

Harita Yüksek Mühendisi