

İlçesi : Kartepe  
 Belediyesi : Kartepe  
 Mahallesi/Köyü : İstasyon  
 Pafta : G24-d-01-b-1-a  
 Ada : 288  
 Parsel : 1

"Park Alanı" kullanımında, Maliye Hazinesi Mülkiyetinde kalan 288 ada 1 nolu parselin güney tarafında köyün yerinin oluşturulması amacıyla bir kısmının "Teknik Altyapı Alanı" olarak düzenlenmesi

Plan Ölçeği : 1/1000 ölçekli uygulama imar planı

İmar ve Şehircilik Dairesi Başkanlığı tarafından hazırlanan uygulama imar planları 22.07/2023 tarihinde tarafsız kontrol edilmiştir.

Ahmet ŞİMŞEK  
Şehir Plancısı

Bahar GÖZEMİR  
Şehir Plancısı

İmar ve Şehircilik Dairesi Başkanlığı tarafından hazırlanan 09.06.2023 tarih ve 284452 sayılı Daire Başkanlığı yazısı ile Büyükşehir Belediye Meclisine sunulan planlar.

Osman GÖZLER  
İmar ve Şehircilik Dairesi Başkanı

Rahmi E. TÜMPALAY  
Şehir Planlama Şube Müdürü

Büyükşehir Belediye Meclisinin 15.06.2023 tarih ve 83 sayılı gündem maddesi olarak görüşülerek Komisyonumuzun tertibine sunulan ve 05.07.2023 tarihli komisyon toplantısında karara bağlanan planlar.

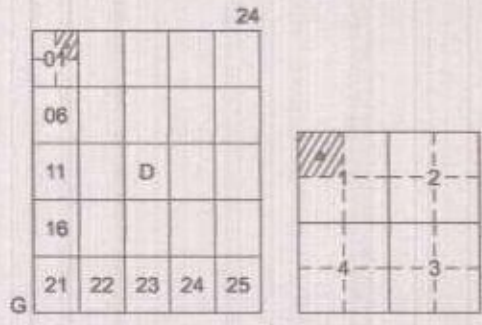
Sadullah KELEŞ  
İmar ve Bayındırlık Komisyon Başkanı

Büyükşehir Belediye Meclisinin 3.07.2023 tarih ve 39 sayılı kararı ile onaylanan planlar.

Gökmen MENGÜÇ  
Başkan A.  
Genel Sekreter Yrd.

Gülin TAŞTEKİN  
Katip Üye

Fatma Nur ÇELİK  
Katip Üye

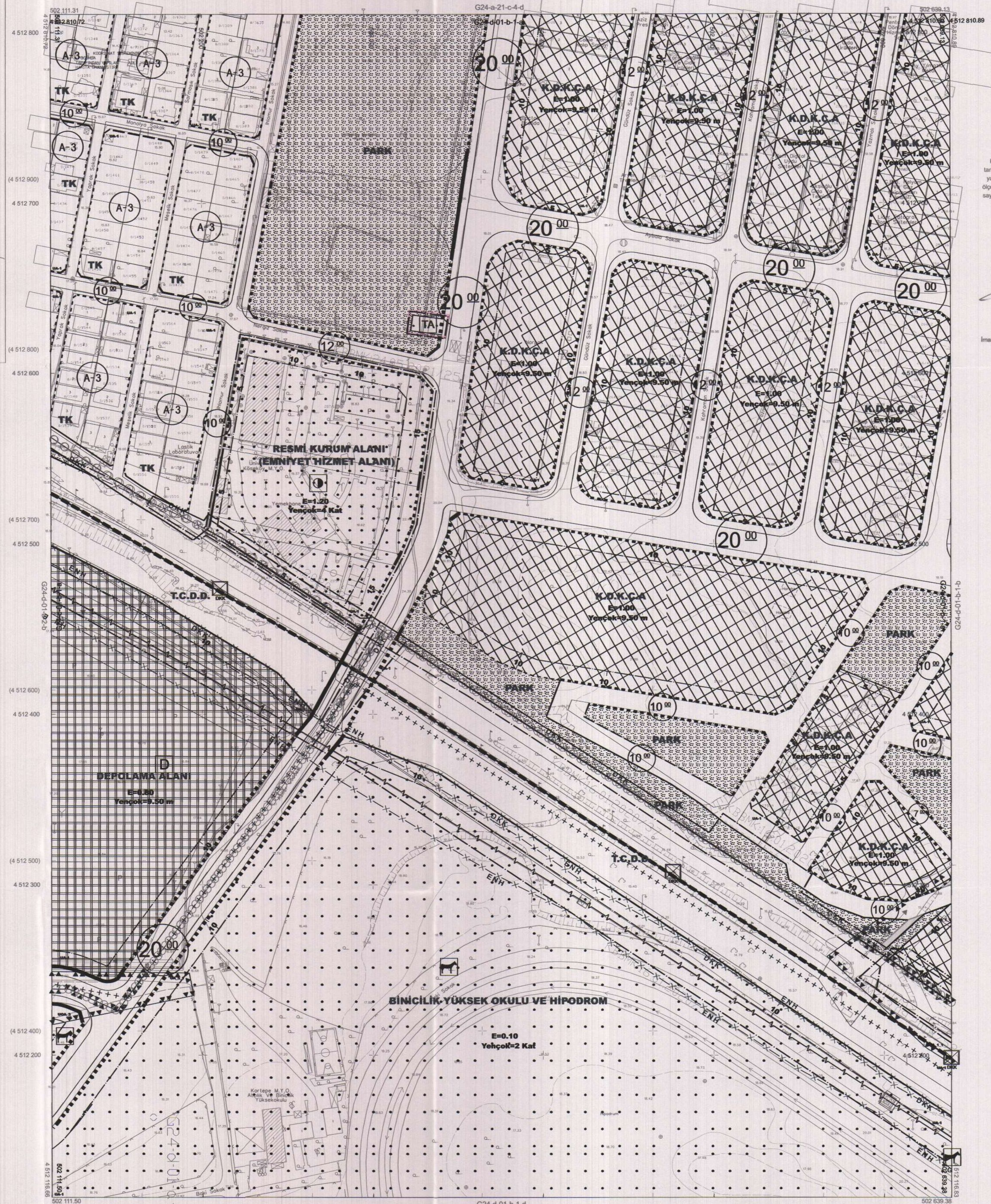


## KARTEPE İLÇESİ (Köseköy Beldesi)

KOCAELİ


G24-d-01-b-1-a

ONAYLI PLAN



Kocaeli Büyükşehir Belediyesi tarafından Fotogrametrik yöntemle yapılan Kartepe İlçe Haritası 1/1000 ölçekli sayısal Halihazır Harita 3194 sayılı İmar Kanununun 77 maddesine göre incelenmiş ve onaydır.

17.06.2011



Başkan Adını  
GÖKMEN MENGÜÇ  
İmar ve Şehircilik Dairesi Başkanı

KARTEPE İLÇESİ (Köseköy Beldesi) G24-d-01-b-1-a

KOCAELİ

Koordinatlar ve pafta bölünmesi en son güncellenmiş TUTGA'ya bağlı 2005.0 epeğında, GRS80 elipsoidi ve Transversal Mercator (TM) izdüşümünde düzenlenmiştir.

Ağustos 2010 tarihinde çekilen renkli fotoğraflardan üretilmiştir. Yapılar saçak çizgileriyle gösterilmiştir.

Yüklenici Firma : KUTLUBEY HARİTA A.Ş.  
 ÇETINKAYA İMAR A.Ş.  
 (Ortak Girişimi)

PROJE YÖNETİCİSİ

ALTAN ÇETINKAYA

Harita Mühendisi

Harita Mühendisi

SELİM SAYDAN

Harita Mühendisi

KORCAN ERGİN

Harita Mühendisi

DİLEK AYDIN

Harita Yüksek Mühendisi

HAKAN İLHAN

KONTROL

HALİHAZIR HARİTA ŞEFİ

İSMAIL SEYREK

Harita Mühendisi

PROJE YÖNETİCİSİ

HARİTA ŞUBE MÜDÜRÜ V.

SERKAN ÖZNER

Harita Yüksek Mühendisi

1:1000