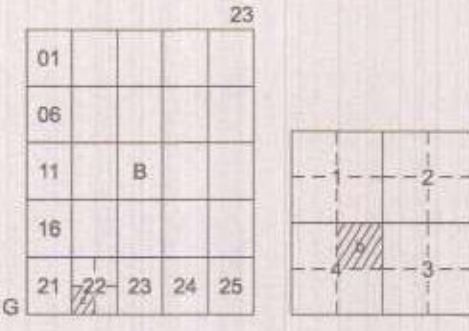


İlçesi : Derince
 Belediyesi : Derince
 Mahallesi/Köyü : Yavuz Sultan Selim
 Pafta : G23-b-22-d-4-b
 Ada : 1
 Parsel : -
 Konu : Kaşkal Deresi yankolunun planlara aktarılması
 Plan Ölçeği : 1/1000 ölçekli uygulama imar planı



DERİNCE İLÇESİ (Derince Beldesi)

KOCAELİ

G23-b-22-d-4-b

ONAYLI PLAN

İmar ve Şehircilik Dairesi Başkanlığı tarafından hazırlanan uygulama imar planları 15.06/2023 tarihinde tarafınca kontrol edilmiştir.

Gülşah TUBAN
Şehir Plancısı

Seval AYĞÖREN
Şehir Plancısı

Rahmi E. TÜMPALAY
Şehir Planlama Şube Müdürü

İmar ve Şehircilik Dairesi Başkanlığı tarafından hazırlanan 09.06.2023 tarih ve 2844392 sayılı Daire Başkanlığı yazısı ile Büyükşehir Belediye Meclisine sunulan plandır.

Osman BUNLİER
İmar ve Şehircilik Dairesi Başkanı

Büyükşehir Belediye Meclisinin 15.06.2023 tarih ve 59 sayılı gündem maddesi olarak görüşülerek Komisyonumuzun teklifi sunulan ve 21.06.2023 tarihli komisyon toplantısında karara bağlanan plandır.

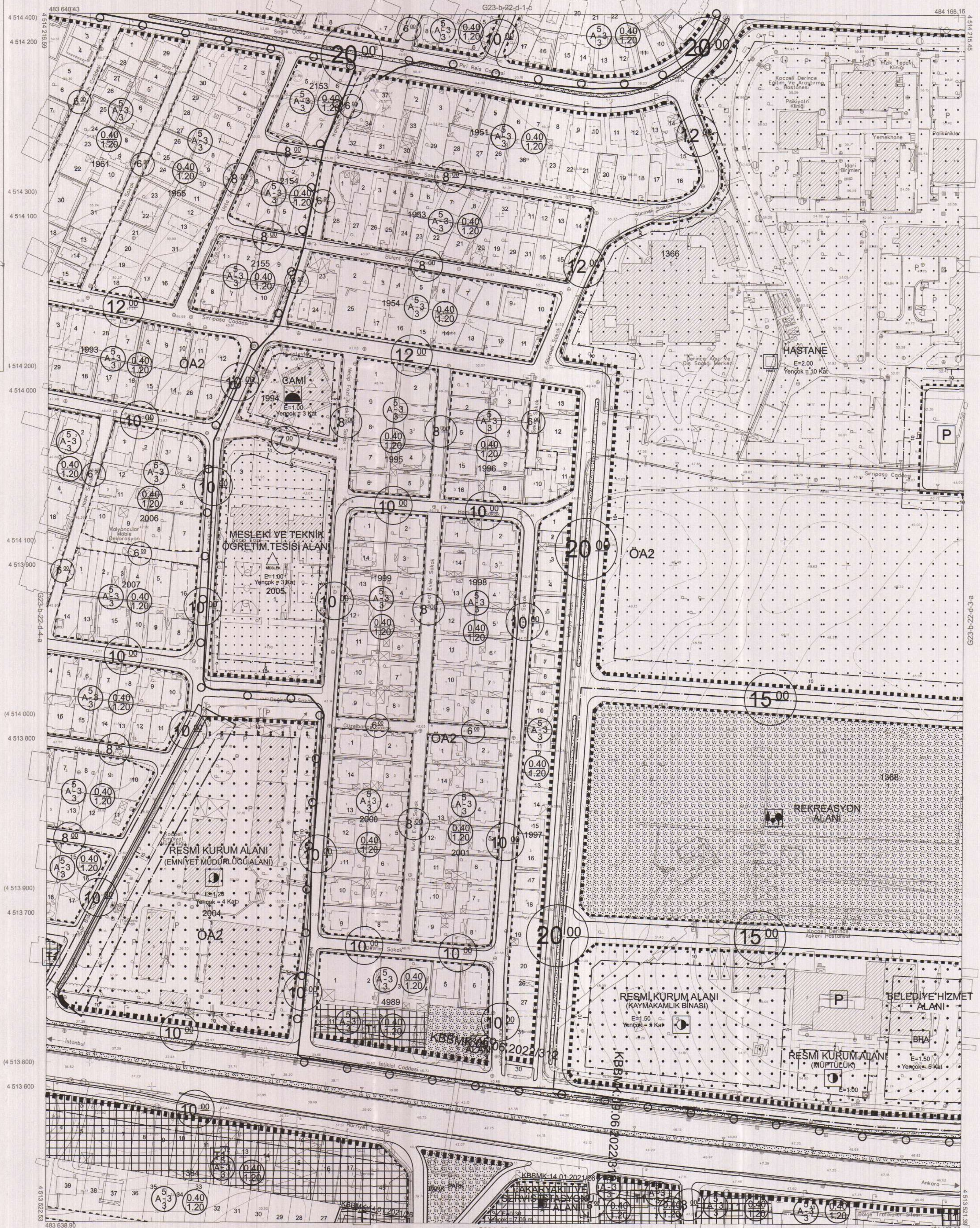
Sadullah KELEŞ
İmar ve Bayındırlık Komisyon Başkanı

Büyükşehir Belediye Meclisinin 15.06/2023 tarih ve 59 sayılı kararı ile onaylanan plandır.

Gökmen MİNGÖC
Başkan A.
Genel Sekreter Yard.

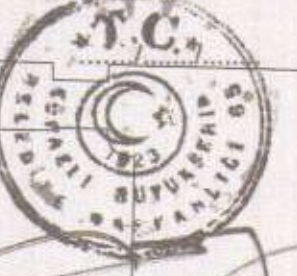
Alihan TAŞTEKİN
Katip Üye

Fatma Nur ÇELİK
Katip Üye



Kocaeli Büyükşehir Belediyesi tarafından Fotogrametrik yöntemle yapılan Kocaeli İline ait 1/1000 ölçekli sayısal Halihazır Harita 3194 sayılı İmar Kanununun 7/a maddesine göre incelendi ve onandı.

09-08-2011



Başkan Adına
Gökmen MİNGÖC
İmar ve Şehircilik Dairesi Başkanı

DERİNCE İLÇESİ (Derince Beldesi) G23-b-22-d-4-b

KOCAELİ

1:1000

Koordinatlar ve pafta bölünmesi en son güncellenmiş TUTGA'ya bağlı 2005 0 eprojünde, GRS80 elipsoid ve Transversal Mercator (TM) izdüşümünde düzenlenmiştir.

Ağustos 2010 tarihinde çekilen renkli hava fotoğraflarından üretilmiştir. Yapılar saçak çizgileriyle gösterilmiştir.

Yüklenici Firma : KÜTLÜBEY HARİTA A.Ş.
 ÇETİNKAYA İMAR A.Ş.
 (Ortak Girişim)

PROJE YÖNETİCİSİ

ALTAN ÇETİNKAYA

Harita Mühendisi

Harita Mühendisi

SELİM SAYDAN

Harita Mühendisi

DİLEK AYDIN

Harita Yüksek Mühendisi

ESREF AKIŞ

Harita Yüksek Mühendisi

HAKAN İLHAN

KONTROL

HALHAZIR HARİTA ŞEFİ

İSMAIL SEYREK

Harita Mühendisi

PROJE YÖNETİCİSİ

HARİTA ŞUBE MÜDÜRÜ V.

SERKAN ÖZÜR

Harita Yüksek Mühendisi

İlçesi	: Derince
Belediyesi	: Derince
Mahallesi/Köyü	: Yavuz Sultan Selim
Pafta	: G23.b.22.d
Ada	: -
Parsel	: -
Konu	: Kapalı Dersel Yankolunulan Planlara Aktarılması.
Plan Ölçeği	: 1/5000 ölçekli nazım imar planı

İmar ve Şehircilik Dairesi Başkanlığı tarafından hazırlanan uygulama imar planları 03.07.2023 tarihinde tarafsızca kontrol edilmiştir.

Gülsüm TURAN
Şehir Plancısı

Seval AYĞÖREN
Şehir Plancısı

Rahmi E. TÜMPALAY
Şehir Planlama Şube Müdürü

İmar ve Şehircilik Dairesi Başkanlığı tarafından hazırlanan 09.06.2023 tarih ve 2844392 sayılı Daire Başkanlığı yazısı ile Büyükşehir Belediye Meclisine sunulan plandır.

Osman GÜNLER
İmar ve Şehircilik Dairesi Başkanı

Büyükşehir Belediye Meclisinin 15.06.2023 tarih ve 59 sayılı gündem maddesi olarak görüşülerek Komisyonumuzun tetkikine sunulan ve 21.06.2023 tarihli komisyon toplantısında karara bağlanan planı

Büyükşehir Belediye Meclisinin 15.06.2023 tarih ve 59 sayılı gündem maddesi olarak görüşülerek Komisyonumuzun tetkikine sunulan ve 21.06.2023 tarihli komisyon toplantısında karara bağlanan planı

Osman GÜNLER
Genel Sekreter

Güven TAŞTEKİN
Kıdemli Üye

Fatma Nur ÇELİK
Kıdemli Üye

Sadullah KELES
İmar ve Bayındırlık Komisyon Başkanı

23	
01	
06	
11	B
16	
21	2, 2, 3, 2, 4, 2, 5

KOCAELİ-DERİNCE

G23-b-22-d

ONAYLI PLAN



Kocaeli Büyükşehir Belediyesi tarafından Fotogrametrik yöntemle yapılmış Kocaeli İline ait 1:5000 ölçekli sayısal Halihazır Harita 3194 sayılı İmar Kanununun 7/a maddesine göre incelendi ve onandı.

18/03/2019



KOCAELİ-DERİNCE

G23-b-22-d

1:5000

Koordinatlar ve pafta bölünmesi en son güncellenmiş TUTGA'ya bağlı 2005.0 epeçunda, GR80 elipsoidal ve Transversal Mercator (TM) izdüşümünde düzenlenmiştir.

Haziran 2018 tarihinde çekilen renkli hava fotoğraflarından üretilmiştir.Yapılar sapak çizgileriyle gösterilmiştir.

Yüklenici Firma : KUTLUBEY HARİTA İNŞ.MÜH.SAN.TİC.A.Ş.

PROJE YÖNETİCİSİ

ALTAN ÇETİNKAYA
Harita Mühendisi

Altan Çetinkaya

DİLEK AYDIN

Harita Mühendisi

Dilek Aydın

KONTROL

EŞREF AKIŞ

Harita Yüksek Mühendisi

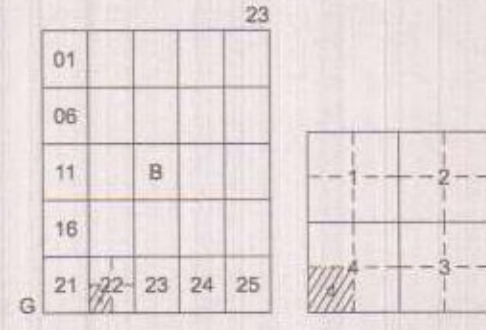
Eşref Akış

PROJE YÖNETİCİSİ

HARİTA ŞUBE MÜDÜRÜ V.
SERKAN ÖMÜR
Harita Yüksek Mühendisi

Serkan Ömür

İlçesi : Derince
 Belediyesi : Derince
 Mahallesi/Köyü : Yavuz Sultan Selim
 Pafta : G23-b-22-d-4-d
 Ada : -
 Parsel : -
 Konu : Kaşkal Deresi yankolunun planlara aktarılması
 Plan Ölçeği : 1/1000 ölçekli uygulama imar planı



DERİNCE İLÇESİ (Derince Beldesi)

KOCAELİ

G23-b-22-d-4-d

ONAYLI PLAN

İmar ve Şehircilik Dairesi Başkanlığı tarafından hazırlanan uygulama imar planları 15.06.2023 tarihinde tarafımızca kontrol edilmiştir.

İmar ve Şehircilik Dairesi Başkanlığı tarafından hazırlanan 09.06.2023 tarih ve 2844392 sayılı Daire Başkanlığı yazısı ile Büyükşehir Belediye Meclisine sunulan planlar.

Gülşah ZULAN
Şehir Plancısı

Seval ARGÖREN
Şehir Plancısı

Osman GÜNER
İmar ve Şehircilik Dairesi Başkanı

Rahmi E. TÜMPALAY
Şehir Planlama Şube Müdürü

Büyükşehir Belediye Meclisinin 15.06.2023 tarih ve 59 sayılı gündem maddesi olarak görüşülerek Komisyonumuzun tetkikine sunulan ve 21.06.2023 tarihli komisyon toplantısında karara bağlanan planlar.

Büyükşehir Belediye Meclisinin 15/06/2023 tarih 374. sayılı kararı ile onaylanan planlar.

Gökmen MENGÜ
Başkan A.
Genel Sekreter

Sözün
FASTEKİN
Katip Üye

Fatma Nur ÇELİK
Katip Üye

Büyükşehir Belediye Meclisinin 15.06.2023 tarih ve 59 sayılı gündem maddesi olarak görüşülerek Komisyonumuzun tetkikine sunulan ve 21.06.2023 tarihli komisyon toplantısında karara bağlanan planlar.

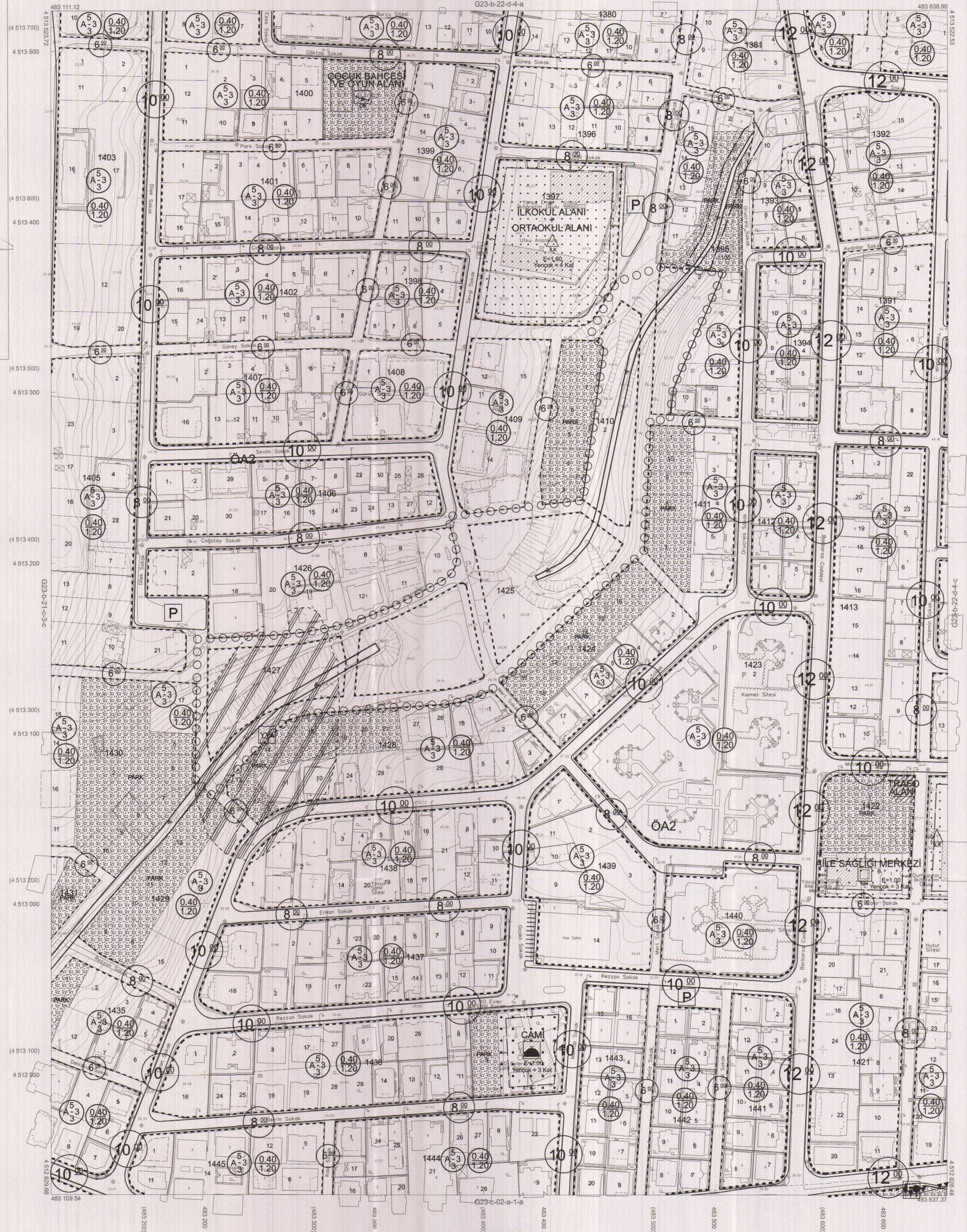
Sadullah KELES
İmar ve Bayındırlık Komisyon Başkanı

Kocaeli Büyükşehir Belediyesi tarafından Fotogrametrik yöntemle yaptırılan Kocaeli İline ait 1/1000 ölçekli sayısal Halihazır Harita 3194 sayılı İmar Kanununun 7/a maddesine göre incelendi ve onandı.

09-09-2011



Başkan Adına
GÖKMEN MENGÜ
İmar ve Şehircilik Dairesi Başkanı



1:1000

PROJE YÖNETİCİSİ

ALTAN ÇETINKAYA
Harita Mühendisi

Koordinatlar ve pafta bölünmesi en son güncellenmiş TUTGA'ya bağlı 2005.0 epoğunda, GRS80 elipsoidi ve Transversal Mercator (TM) izdüşümünde düzenlenmiştir.

Ağustos 2010 tarihinde çekilen renkli hava fotoğraflarından üretilmiştir.Yapılar saçak çizgileriyle gösterilmiştir.

Yüklenici Firma : KUTLUBEY HARİTA A.Ş.
 ÇETINKAYA İMAR A.Ş.
 (Ortak Girişim)

Harita Mühendisi

SELİM SAYDAN

Harita Mühendisi

DİLEK AYDIN

Harita Yüksek Mühendisi

ESREFA AKIŞ

Harita Yüksek Mühendisi

HAKAN İLHAN

KONTROL

HALİHAZIR HARİTA SEFİ

İSMAIL SEYREK

Harita Mühendisi

PROJE YÖNETİCİSİ

HARİTA ŞUBE MÜDÜRÜ V.

SERHAN ÖZLİR

Harita Mühendisi