

İlçesi : Derince
 Belediyesi : Derince
 Mahallesi/Köyü : Sırpapa
 Pafta : G23.b.22.d
 Ada : 4479, 976
 Parsel : 5, 10, 11, 20, 23, 24
 "Eğitim Alanı ve Belediye Hizmet Alanı" fonksiyonuna sahip 4479 ada 5 nolu parselin "Eğitim Tesisi Alanı", "Eğitim Tesisi Alanı, Park Alanı, Sağlık Tesisi Alanı, Belediye Hizmet Alanı ve İbadet Alanı" fonksiyonuna sahip 976 ada 10, 11, 20, 23 ve 24 nolu parsellerin "Belediye Hizmet Alanı, Eğitim Tesisi Alanı ve Kültürel Tesisi Alanı" olarak düzenlenmesi.
 Plan Ölçeği : 1/5000 ölçekli nazım imar planı

İmar ve Şehircilik Dairesi Başkanlığı tarafından hazırlanan uygulama imar planları 13/3/2023 tarihinde tarafsızca kontrol edilmiştir.

İmar ve Şehircilik Dairesi Başkanlığı tarafından hazırlanan 09.06.2023 tarih ve 2844831 sayılı Daire Başkanlığı yazısı ile Büyükşehir Belediye Meclisine sunulan planıdır.

Sena COBAN Şehir Plancısı
 Bahar ÖZDEMİR Şehir Plancısı
 Osman GÜNLER İmar ve Şehircilik Dairesi Başkanı

Rahmi E. TÜMPALAY Şehir Planlama Şube Müdürü

Büyükşehir Belediye Meclisinin 15.06.2023 tarih ve 58 sayılı gündem maddesi olarak görüşülerek Komisyonumuzun tetkikine sunulan ve 20.06.2023 tarihli komisyon toplantısında karara bağlanan planıdır.

Büyükşehir Belediye Meclisinin 13/3/2023 tarih ve 373 sayılı kararı ile onaylanan planıdır.

Osman GÜNLER Başkan A. Genel Sekreter Yard. İlhan TAŞTEKİN Katip Üye Fatma Nur ÇELİK Katip Üye

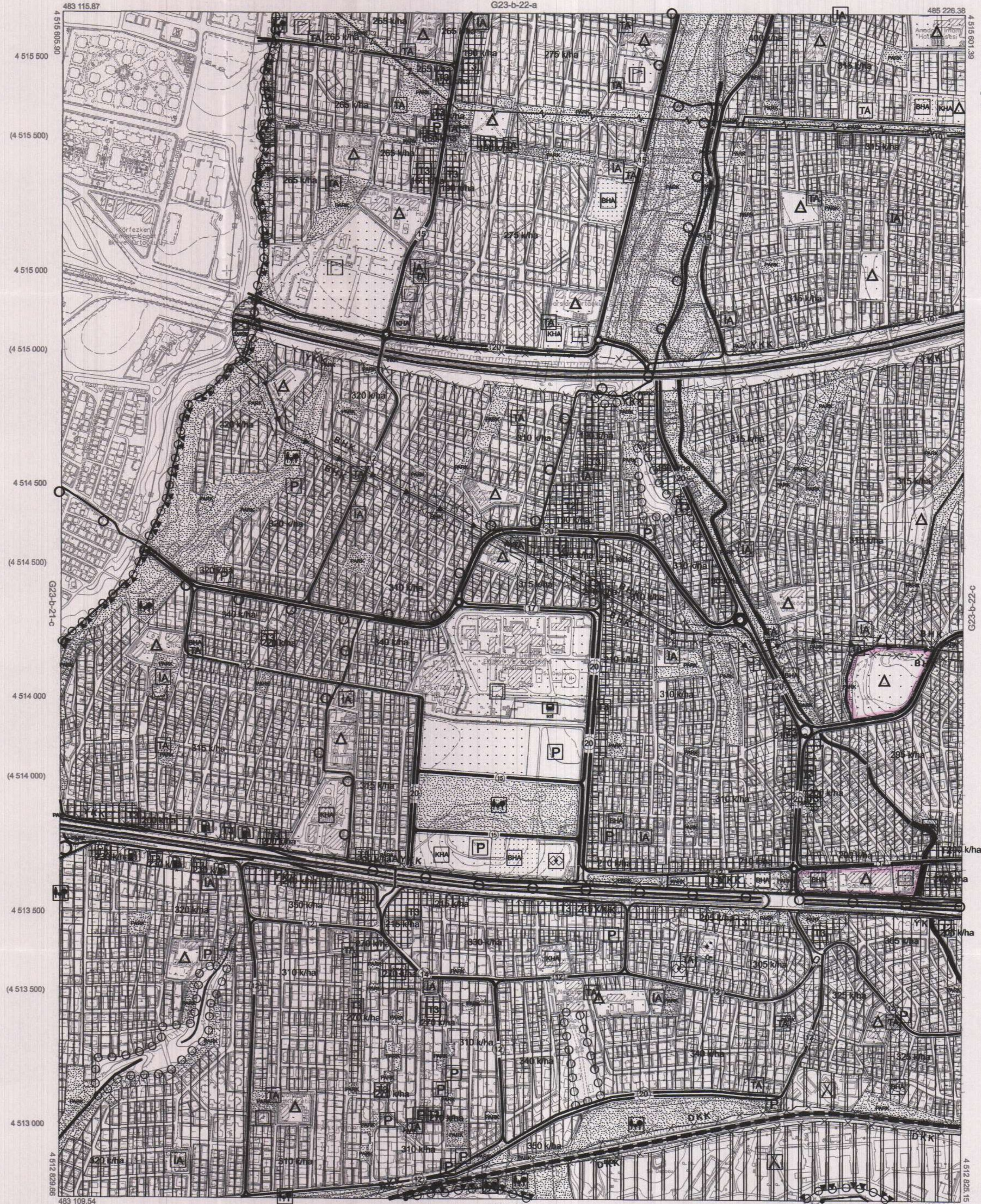
Sadıllan MELEŞ İmar ve Bayındırlık Komisyon Başkanı

01					
06					
11		B			
16					
21	2	2	2	2	2

KOCAELİ-DERİNCE

G23-b-22-d

ONAYLI PLAN



Kocaeli Büyükşehir Belediyesi tarafından Fotogrametrik yöntemle yapılan Kocaeli İline alt 1/5000 ölçekli esaslı Halihazır Harita 3194 sayılı İmar Kanununun 7/a maddesine göre incelendi ve onandı.

18/3/2019



KOCAELİ-DERİNCE G23-b-22-d

Koordinatlar ve pafta bölünmesi en son güncellenmiş TUTGA'ya bağlı 2005.0 epochunda, GRS80 elipsoidi ve Transversal Mercator (TM) izdüşümünde düzenlenmiştir.

Haziran 2018 tarihinde çekilen renkli fotoğraflarından üretilmiştir. Yapılar sacak çizgileriyle gösterilmiştir.

Yüklenici Firma : KUTLUBEY HARİTA İNŞ.MÜH.SAN.TİC.A.Ş.

PROJE YÖNETİCİSİ

ALTAN ÇETİNKAYA

Harita Mühendisi

KONTROL

DİLEK AYDIN

Harita Mühendisi

Harita Mühendisi

EŞREF AKIŞ

Harita Yüksek Mühendisi

Harita Yüksek Mühendisi

PROJE YÖNETİCİSİ

HARİTA ŞUBE MÜDÜRÜ V.

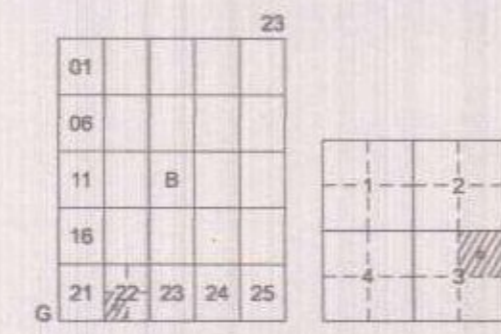
SERKAN ÖMÜR

Harita Yüksek Mühendisi

İlçe	: Derince
Belediye	: Derince
Mahalle/Köyü	: Sarıca
Pafta	: G23-b-22-d-3-b
Ada	: 4479, 976
Parsel	: 5, 10, 11, 20, 23, 24

"Eğitim Alanı ve Belediye Hizmet Alanı" fonksiyonuna sahip 4479 ada 5 nolu parselin "Eğitim Tesisi Alanı", "Eğitim Tesisi Alanı, Park Alanı, Sağlık Tesisi Alanı, Belediye Hizmet Alanı ve Belediyeye Hizmet Alanı" fonksiyonuna sahip 976 ada 10, 11, 20, 23 ve 24 nolu parsellerin "Belediye Hizmet Alanı, Eğitim Tesisi Alanı ve Kültürel Tesisi Alanı" olarak düzenlenmesidir.

Plan Ölçeği : 1/1000 ölçüklü uygulama imar planı



DERİNCE İLÇESİ (Derince Beldesi)

KOCAELİ

G23-b-22-d-3-b

ONAYLI PLAN

İmar ve Şehircilik Dairesi Başkanlığı tarafından hazırlanan uygulama imar planları/3/1/2023 tarihinde tarafınca kontrol edilmiştir.

Serhi COBAN
Şehir Plancısı

Rahmi E. TÜMPALAY
Şehir Planlama Şube Müdürü

İmar ve Şehircilik Dairesi Başkanlığı tarafından hazırlanan 09.06.2023 tarih ve 2844831 sayılı Daire Başkanlığı yazısı ile Büyükşehir Belediye Meclisine sunulan planıdır.

Osman GÜNELİ
İmar ve Şehircilik Dairesi Başkanı

Gözlem YEMENLİ
Beşir A. Bayraktar
Genel Sekreter Yard.

Gülzin TAŞTEKİN
Katip Üye

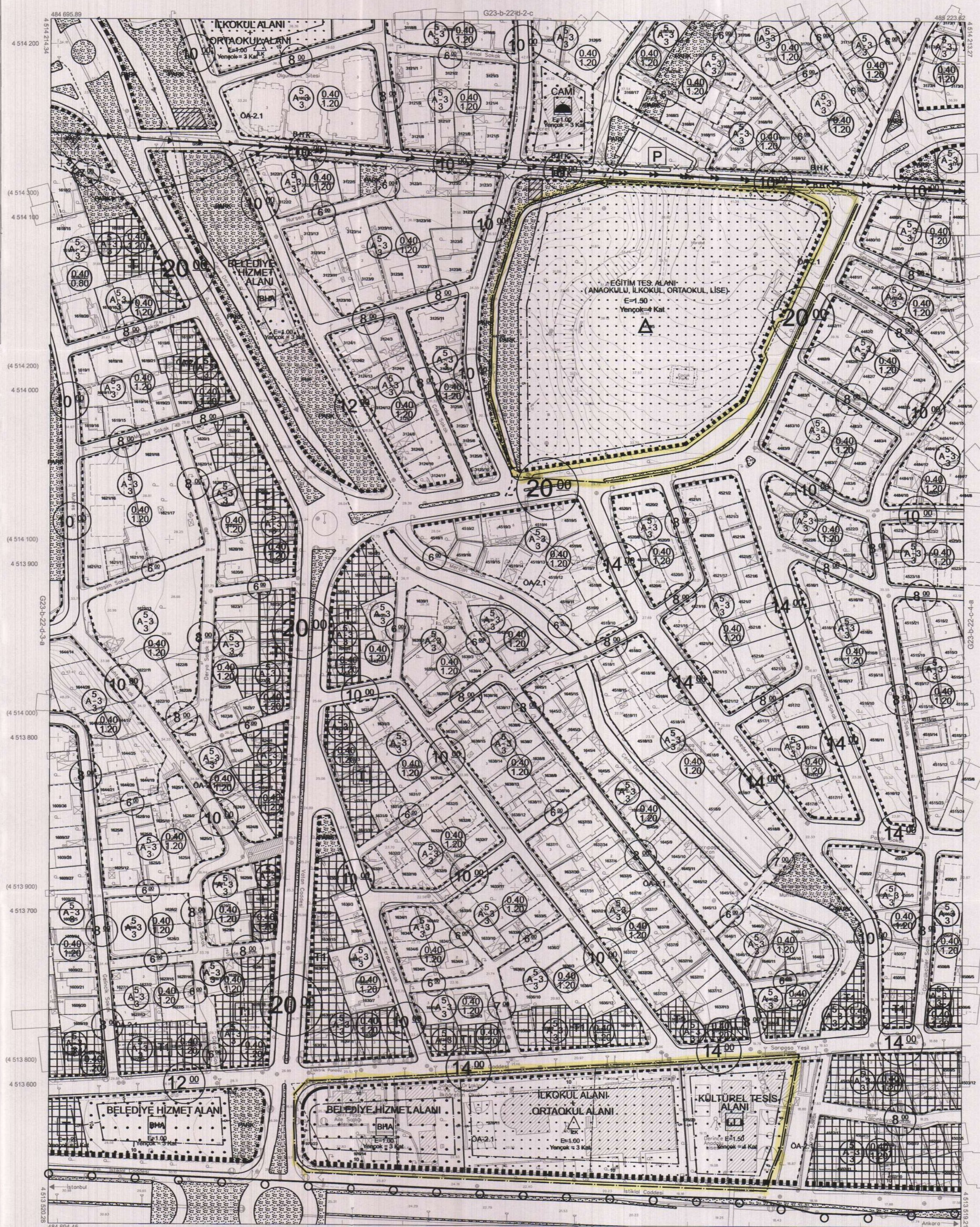
Fatma Nur ÇELİK
Katip Üye

Büyükşehir Belediye Meclisinin 15.06.2023 tarih ve 58 sayılı gündem maddesi olarak görüşülerek Komisyonumuzun tetkikine sunulan ve 20.06.2023 tarihli komisyon toplantısında karara bağlanan planıdır.

Souleymane YELES
İmar ve Şehircilik Komisyon Başkanı

Büyükşehir Belediye Meclisinin 13/1/2023 tarih ve 573 sayılı kararı ile onaylanan planıdır.

Gökmen MENGÜC
İmar ve Şehircilik Dairesi Başkanı



Kocaeli Büyükşehir Belediyesi tarafından Fotogrametrik yöntemle yapılmış Kocaeli hariti 1/1000 ölçekli sayısal Halihazır Harita 3194 sayılı İmar Kanununun 7/a maddesine göre inceleme ve onandır.

09-09-2011
T.C.
Kocaeli Büyükşehir Belediyesi
Başkan Yard. Gökmen MENGÜC
İmar ve Şehircilik Dairesi Başkanı

DERİNCE İLÇESİ (Derince Beldesi) G23-b-22-d-3-b
KOCAELİ

Koordinatlar ve pafta bölümlenmesi en son güncellenmiş TUTGA'ya bağlı 2005.0 eפוunda, GRS80 elipsoidi ve Transversal Mercator (TM) izdüşümünde düzenlenmiştir.

Ağustos 2010 tarihinde çekilen renkli hava fotoğraflarından üretilmiştir. Yapılar saçak çizgileriyle gösterilmiştir.

Yüklenici Firma : KUTLUBEY HARİTA A.Ş.
ÇETINKAYA İMAR A.Ş.
(Ortak Girişim)

PROJE YÖNETİCİSİ
ALTAN ÇETINKAYA
Harita Mühendisi

1:1000

KONTROL
HALİHAZIR HARİTA ŞEFİ
İSMAIL SEYREK
Harita Mühendisi

PROJE YÖNETİCİSİ
HARİTA ŞUBE MÜDÜRÜ V.
SERHAN OKUR
Harita Mühendisi

Harita Mühendisi
Harita Yüksek Mühendisi
Harita Yüksek Mühendisi

SELİM SAYDAN
DİLEK AYDIN
EŞREF AKIŞ
HAKAN İLHAN