

İlçesi : Derince
 Belediyesi : Derince
 Mahallesi/Köyü : Çınarlı ve Feth Sultan
 Pafta : G23-b-22-c
 Ada : -
 Parsel : -
 Konu : Semih Sokak
 Plan Ölçeği : 1/5000 ölçekli nazım imar planı

İmar ve Şehircilik Dairesi Başkanlığı tarafından hazırlanan nazım imar planları 13.07.2023 tarihinde tarafınca kontrol edilmiştir.

İmar ve Şehircilik Dairesi Başkanlığı tarafından hazırlanan 09.06.2023 tarih ve 2844347 sayılı Daire Başkanlığı yazısı ile Büyükşehir Belediye Meclisine sunulan plandır.

Nur SÖNMEZ
Yüksek Şehir Plancısı

Seval AYGÖREN
Şehir Plancısı

Ömürhan ÖZÜLEK
İmar ve Şehircilik Dairesi Başkanı

Rahmi E. TÜMPALAY
Şehir Planlama Şube Müdürü

Büyükşehir Belediye Meclisinin 15.06.2023 tarih ve 57 sayılı gündem maddesi olarak görüşülerek Komisyonumuzun tetkikine sunulan ve 03.07.2023 tarihli komisyon toplantısının karara bağlanan plandır.

Büyükşehir Belediye Meclisinin 13.07.2023 tarih ve 322 sayılı kararı ile onaylanan plandır.

Gökmen MENDİ
Genel Sekreter Yardımcısı

Güzin TAŞKIN
Katip Üye

Fatma Nur ÇELİK
Katip Üye

Sadullah KELEŞ
İmar ve Bayındırlık Komisyon Başkanı

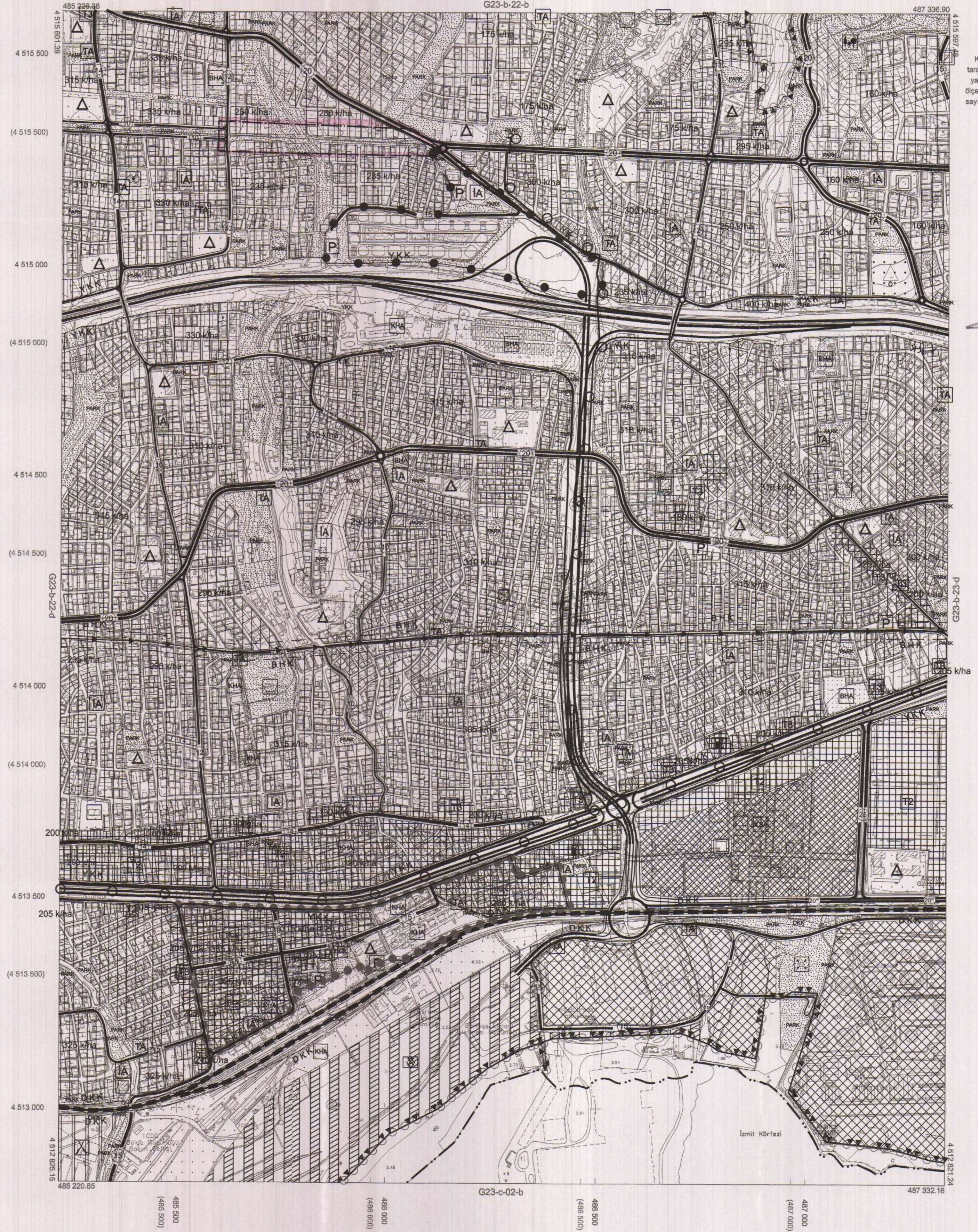


01		23
06		
11	B	
16		
21	22	23 24 25

KOCAELİ-DERİNCE

G23-b-22-c

ONAYLI PLAN



Kocaeli Büyükşehir Belediyesi tarafından Fotogrametrik yöntemle yapılan Kocaeli iline ait 1/5000 ölçekli sayısal Halihazır Harita 3194 sayılı İmar Kanununun 7/a maddesine göre incelendi ve onandı.

18.03.2019



KOCAELİ-DERİNCE

G23-b-22-c

Koordinatlar ve pafta bölümlenmesi en son güncellenmiş TUTGA'ya bağlı 2005.0 epoğunda, GRS80 ellipsoidi ve Transversal Mercator (TM) izdüşümünde düzenlenmiştir.

Haziran 2018 tarihinde çekilen renkli hava fotoğraflarından üretilmiştir. Yapılar saçak çizgileriyle gösterilmiştir.

Yüklenici Firma : KUTLUBEY HARİTA İNŞ.MÜH.SAN.TİC.A.Ş.

PROJE YÖNETİCİSİ

ALTAN ÇETİNKAYA
Harita Mühendisi

KONTROL

DİLEK AYDIN

Harita Mühendisi

EĞREF AKIŞ

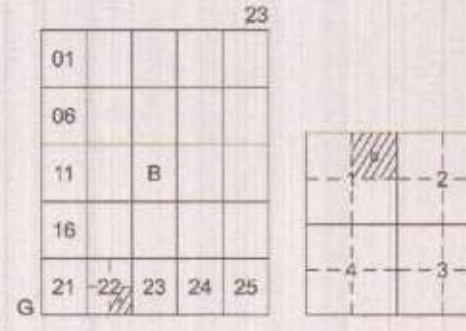
Harita Yüksek Mühendisi

PROJE YÖNETİCİSİ

HARİTA ŞUBE MÜDÜRÜ V.
SERKAN ÖZKÜR

Harita Yüksek Mühendisi

İlçesi : Derince
 Belediyesi : Derince
 Mahallesi/Köyü : Çınarı ve Fatih Sultan
 Pafta : G23-b-22-c-1-b
 Ada : -
 Parsel : -
 Konu : Sınırlı Sokak
 Plan Ölçeği : 1/1000 ölçekli uygulama imar planı



DERİNCE İLÇESİ (Derince Beldesi)

KOCAELİ

G23-b-22-c-1-b

ONAYLI PLAN

İmar ve Şehircilik Dairesi Başkanlığı tarafından
 hazırlanan uygulama imar planları 13.07.2023
 tarihinde tarafsızca kontrol edilmiştir.

Nur SÖNMEZ
 Yüksek Şehir Plancısı

Seval AYŞÖREN
 Şehir Plancısı

Rahmi E. TÜMPALAY
 Şehir Planlama Şube Müdürü

İmar ve Şehircilik Dairesi Başkanlığı tarafından
 hazırlanan 09.06.2023 tarih ve 2844347 sayılı
 Daire Başkanlığı yazısı ile Büyükşehir Belediye
 Meclisine sunulan planlar.

Osman YUNİER
 İmar ve Şehircilik Dairesi Başkanı

Büyükşehir Belediye Meclisinin 15.06.2023 tarih
 ve 57 sayılı gündem maddesi olarak görüşülerek
 Komisyonumuzun tetkikine sunulan ve 03.07.2023
 tarihli komisyon toplantısında karara bağlanan planlar.

Büyükşehir Belediye Meclisinin 13.07.2023 tarih
 324 sayılı kararı ile onaylanan planlar.



Gökmen MENGEÇ
 Genel Sekreter

Güzin TAŞTEKİN
 Katip Üye

Fatma Nür ÇELİK
 Katip Üye

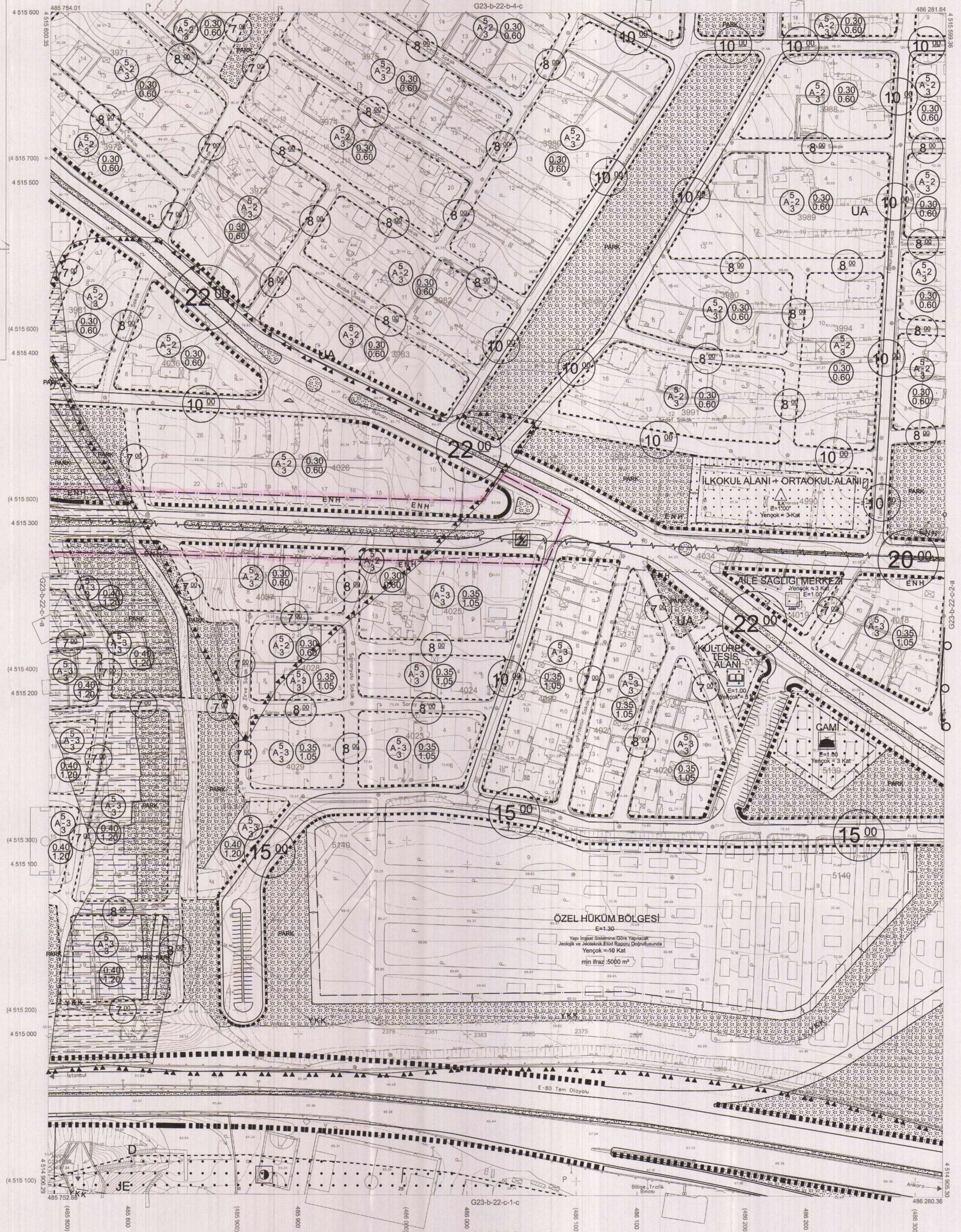
Sadıllak KELLİS
 İmar ve Bayındırlık Komisyon Başkanı

Kocaeli Büyükşehir Belediyesi
 tarafından Fotogrametrik yöntemle
 yapılan Kocaeli iline ait 1/1000
 ölçekli sayısal Halihazır Harita 3194
 sayılı İmar Kanununun 7/a maddesine
 göre incelenmiş ve onaydır.

09-09-2011



Başkan Yardımcısı
 Gökmen MENGEÇ
 İmar ve Şehircilik Dairesi Başkanı



Koordinatlar ve pafta bölümlenmesi en son güncellenmiş
 TUTGA'ya bağlı 2005.0 epoğunda, GRS80 elipsoidi ve
 Transversal Mercator (TM) izdüşümünde düzenlenmiştir.

Ağustos 2010 tarihinde çekilen renkli hava fotoğraflarından
 üretilmiştir. Yapılar saçak çizgileriyle gösterilmiştir.

Yüklenici Firma : KUTLUBEY HARİTAA.Ş.
 ÇETİNKAYA İMAR A.Ş.
 (Ortak Girişim)

PROJE YÖNETİCİSİ
 ALTAN ÇETİNKAYA
 Harita Mühendisi

Harita Mühendisi
 Harita Yüksek Mühendisi
 Harita Yüksek Mühendisi

1:1000

Harita Mühendisi
 Harita Mühendisi
 Harita Yüksek Mühendisi
 Harita Yüksek Mühendisi

Harita Mühendisi
 Harita Yüksek Mühendisi
 Harita Yüksek Mühendisi
 Harita Yüksek Mühendisi

Harita Mühendisi
 Harita Yüksek Mühendisi
 Harita Yüksek Mühendisi
 Harita Yüksek Mühendisi

SELİM SAYDAN
 DİLEK AYDIN
 EŞREF AKIŞ
 HAKAN İLHAN

HALHAZIR HARİTA ŞEFİ
 İSMAIL SEYREK
 Harita Mühendisi

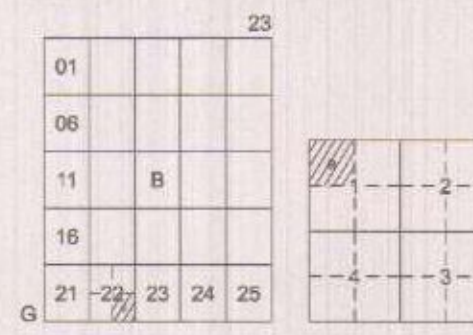
PROJE YÖNETİCİSİ
 HARİTA ŞUBE MÜDÜRÜ V.
 SERHAN ÖZÜR
 Harita Yüksek Mühendisi

Harita Mühendisi
 Harita Yüksek Mühendisi
 Harita Yüksek Mühendisi
 Harita Yüksek Mühendisi

Harita Mühendisi
 Harita Yüksek Mühendisi
 Harita Yüksek Mühendisi
 Harita Yüksek Mühendisi

Harita Mühendisi
 Harita Yüksek Mühendisi
 Harita Yüksek Mühendisi
 Harita Yüksek Mühendisi

İlçesi : Derince
 Belediyesi : Derince
 Mahallesi/Köyü : Çınarlı ve Fatih Sultan
 Pafta : G23-b-22-c-1-a
 Ada : -
 Parsel : -
 Konu : Semih Sokak
 Plan Ölçeği : 1/1000 ölçekli uygulama imar planı



DERİNCE İLÇESİ (Derince Beldesi)

KOCAELİ

G23-b-22-c-1-a

İmar ve Şehircilik Dairesi Başkanlığı tarafından hazırlanan uygulama imar planları 13.07.2023 tarihinde tarımca kontrol edilmiştir.

İmar ve Şehircilik Dairesi Başkanlığı tarafından hazırlanan 09.06.2023 tarih ve 2844347 sayılı Daire Başkanlığı yazısı ile Büyükşehir Belediye Meclisine sunulan planlar.

Nur SÖNMEZ
 Yüksek Şehir Plançısı

Seval AYDÖREN
 Şehir Plançısı

Rahmi E. TÜMPALAY
 Şehir Planlama Şube Müdürü

Büyükşehir Belediye Meclisinin 15.06.2023 tarih ve 57 sayılı gündem maddesi olarak görüşülerek Komisyonumuzun tetkikine sunulan ve 03.07.2023 tarihli komisyon toplantısında karara bağlanan planlar.

Büyükşehir Belediye Meclisinin 13.07.2023 tarih ve 311 sayılı kararı ile onaylanan planlar.

Sadullah KILAS
 İmar ve Bayındırlık Komisyonu Başkanı

Gökmen MENGÜÇ
 Başkan

Gülşin TAŞTEKİN
 Katip Üye

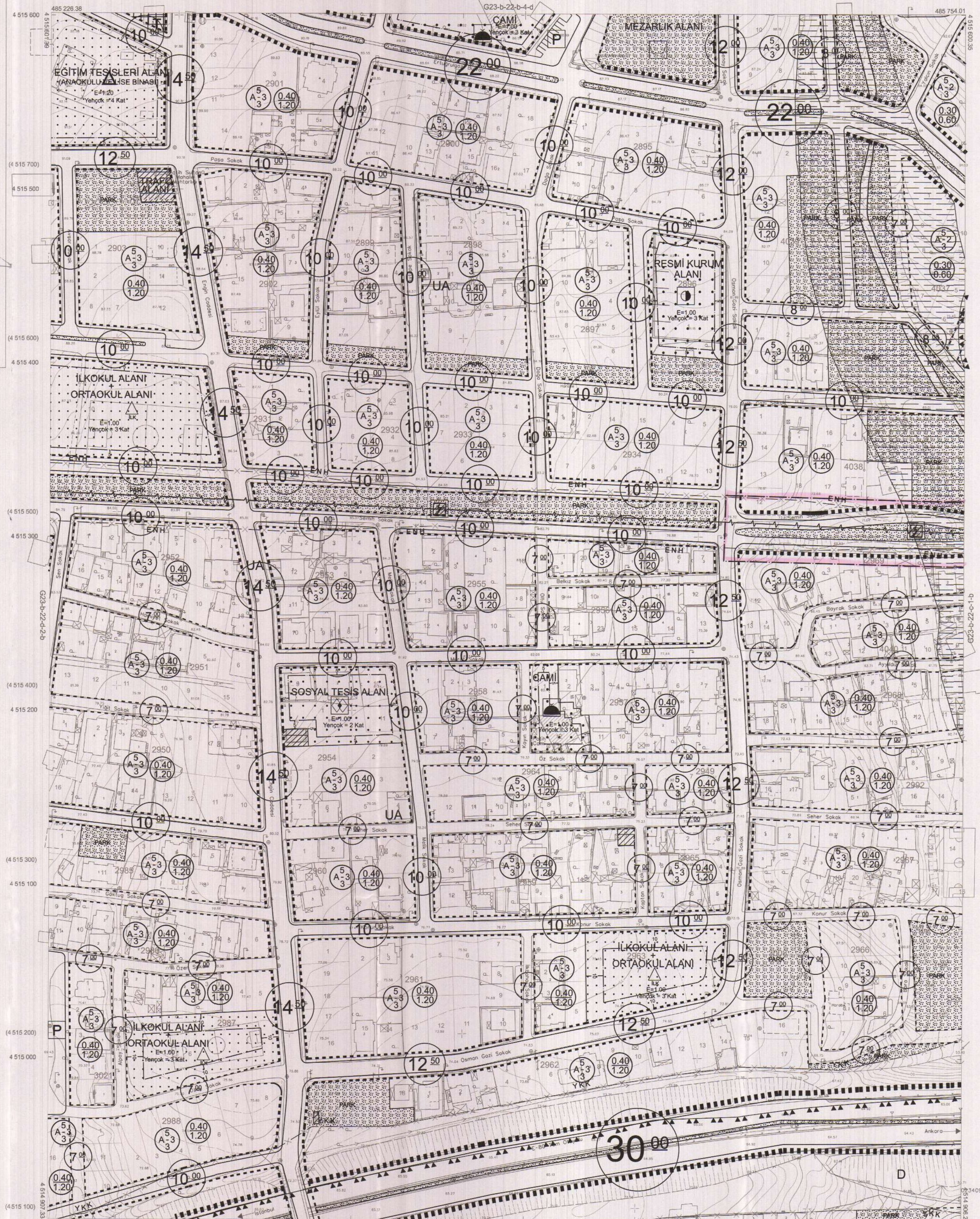
Fatma Nur ÇELİK
 Katip Üye

Kocaeli Büyükşehir Belediyesi tarafından Fotogrametrik yöntemle yapılmış Kocaeli İline ait 1/1000 ölçekli sayısal Halihazır Harita 3194 sayılı İmar Kanununun 7/a maddesine göre incelendi ve onandı.

09-09-2011



Başkan Adına
 GÖKMEN MENGÜÇ
 İmar ve Şehircilik Dairesi Başkanı



Koordinatlar ve pafta bölünmesi en son güncellenmiş TUTGA'ya bağlı 2005.0 epojunda, GRS80 elipsoidi ve Transversal Mercator (TM) izdüşümünde düzenlenmiştir.

Ağustos 2010 tarihinde çekilen renkli hava fotoğraflarından üretilmiştir. Yapılar saksak çizgileriyle gösterilmiştir.

Yüklenici Firma : KUTLUBEY HARİTA A.Ş.
 ÇETINKAYA İMAR A.Ş.
 (Ortak Girişimi)

PROJE YÖNETİCİSİ
 ALTAN ÇETINKAYA
 Harita Mühendisi

1:1000

KONTROL

Harita Mühendisi SELİM SAYDAN
 Harita Mühendisi DİLEK AYDIN
 Harita Yüksek Mühendisi EŞREF AKIŞ
 Harita Yüksek Mühendisi HAKAN İLHAN

HALHAZIR HARİTA ŞEFİ
 İSMAIL SEYREK
 Harita Mühendisi

PROJE YÖNETİCİSİ
 HARİTA ŞUBE MÜDÜRÜ V.
 SEMİH ÖZÜR
 Harita Yüksek Mühendisi