

İlçesi : Kandıra
 Belediyesi : Kandıra
 Mahallesi/Köyü :
 Pafta : F24-d-19-a
 Ada :
 Parsel :
 Konu : Kandıra İlçesi, Merkez Mahalleleri,
 Muhtelif Bölgelerde Yapılan Plan
 Değişikliğine İlişkin 2. İtrazlar
 Plan Ölçeği : 1/5000 ölçekli nazım imar planı

İmar ve Şehircilik Dairesi Başkanlığı tarafından
 hazırlanan uygulama imar planları
 tarihinde tarafınca kontrol edilmiştir.

İmar ve Şehircilik Dairesi Başkanlığı tarafından
 hazırlanan 05.05.2022 tarih ve 2782928 sayılı
 Daire Başkanlığı yazısı ile Büyükşehir Belediye
 Meclisine sunulan planlardır.

Fatma SOYDAL
 Şehir Plancısı

Seval ANĞÖREN
 Şehir Plancısı

Rahmi E. TÜMPALAY
 Şehir Planlama Şube Müdürü

Osmun GÜNER
 İmar ve Şehircilik Dairesi Başkanı

01					24
06					
11	D				
16					
21	22	23	24	25	

KOCAELİ-KANDIRA

F24-d-19-a

ONAYLI PLAN

Büyükşehir Belediye Meclisinin 11.05.2023 tarih
 ve 84 sayılı gündem maddesi olarak görüşülerek
 Komisyonumuzun teklifine sunulmuş ve 22.05.2023 tarihli
 komisyon toplantısında karara bağlanan planlardır.

Büyükşehir Belediye Meclisinin 15.05.2023 tarih
 ve 84 sayılı kararı ile onaylanan planlardır.

Gökmen MENGÜÇ
 Başkan A.
 Genel Sekreter Yardımcısı

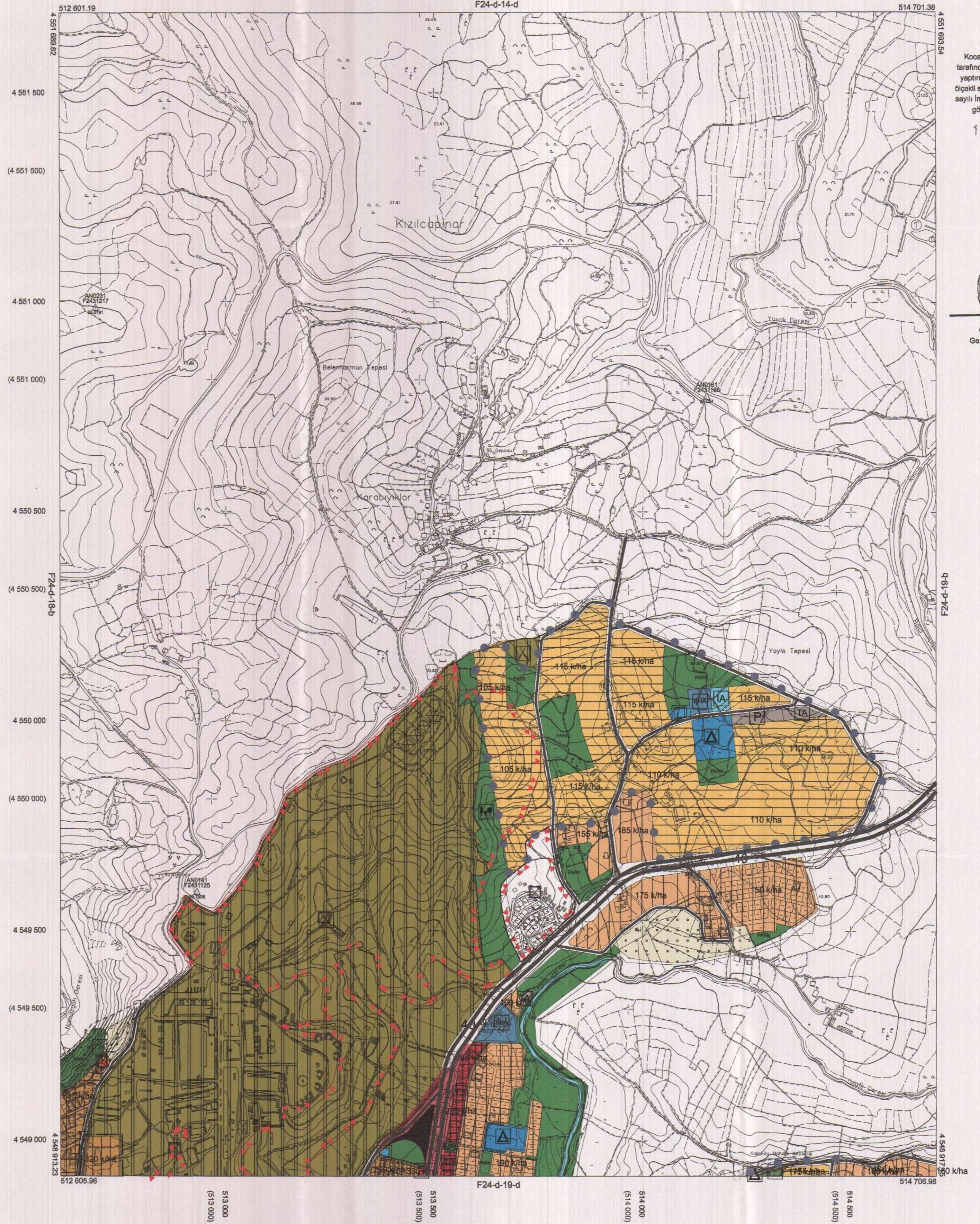
Berna ABİŞ
 Katip Üye

Fatma Nur ÇELİK
 Katip Üye

Sadullah KELEŞ
 İmar ve Bayındırlık Komisyon Başkanı

Kocaeli Büyükşehir Belediyesi
 tarafından Fotogrametrik yöntemle
 yapılan Kocaeli İline ait 1/5000
 ölçekli sayısal Halihazır Harita 3194
 sayılı İmar Kanununun 7/a maddesine
 göre incelendi ve onandı.

18.05.2019



Koordinatlar ve pafta bölünmesi en son güncellenmiş
 TUTGA'ya bağlı 2005.0 epiğunda, GRS80 elipsoidi ve
 Transversal Mercator (TM) izdöğümünde düzenlenmiştir.

Haziran 2018 tarihinde çekilen renkli hava fotoğraflarından
 üretilmiştir. Yapılar açık çizgilerle gösterilmiştir.

Yüklenici Firma : KUTLUBEY HARİTA İNŞ. MÜH. SAN. TİC. A.Ş.

PROJE YÖNETİCİSİ

ALTAN ÇETİNKAYA
 Harita Mühendisi

1:5000

KONTROL

DİLEK AYDIN
 Harita Mühendisi

EŞREF AKIŞ

Harita Yüksek Mühendisi

PROJE YÖNETİCİSİ

HARİTA ŞUBE MÜDÜRÜ V.

SERKAN ÖZÜR
 Harita Yüksek Mühendisi

İlçesi : Kandıra
 Belediyesi : Kandıra
 Mahallesi/Köyü :
 Pafta : F24-d-19-d
 Ada :
 Parsel :
 Konu : Kandıra İlçesi, Merkez Mahalleleri,
 Muhtelif Bölgelerde Yapılan Plan
 Değişikliğine İlişkin 2. İtirazlar
 Plan Ölçeği : 1/5000 ölçekli nazım imar planı

İmar ve Şehircilik Dairesi Başkanlığı tarafından
 hazırlanan uygulama imar planları
 tarihinde tarafsız kontrol edilmiştir.

Fatma SOYDAL
 Şehir Plancısı
 Seval AYGÖREN
 Şehir Plancısı
 Şef

Rahmi E. TÜMPALAY
 Şehir Planlama Şube Müdürü

İmar ve Şehircilik Dairesi Başkanlığı tarafından
 hazırlanan 05.05.2022 tarih ve 2762928 sayılı
 Daire Başkanlığı yazısı ile Büyükşehir Belediye
 Meclisine sunulan planıdır.

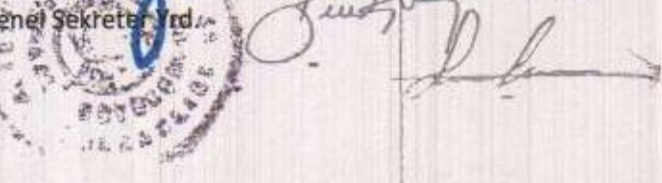
Osman BÜNER
 İmar ve Şehircilik Dairesi Başkanı

Büyükşehir Belediye Meclisinin 11.05.2023 tarih
 ve 84 sayılı gündem maddesi olarak görüşülerek
 Komisyonumuzun tetkikine sunulan ve 22.05.2023 tarihli
 komisyon toplantısında kabul edilmiştir.

Sadullah KELES
 İmar ve Bayındırlık Komisyon Başkanı

Büyükşehir Belediye Meclisinin 11.05.2023 tarih
 ve 84 sayılı kararı ile onaylanan planıdır.

Gökmen MENÜC
 Şehir Plancısı
 Berna ABİŞ
 Katip Üye
 Fatma Nur ÇELİK
 Katip Üye

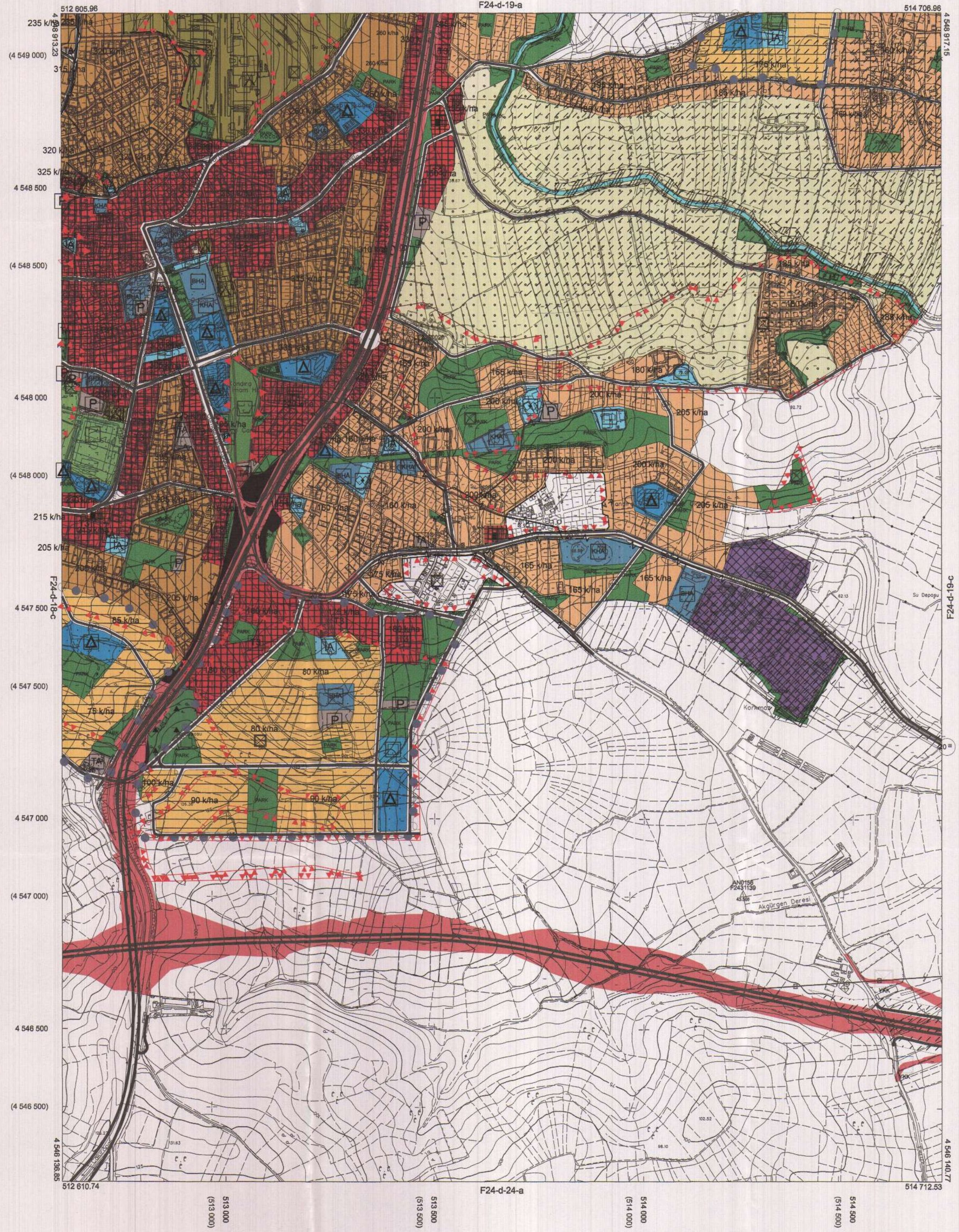


01					24
06					
11	D				
16					
21	22	23	24	25	

KOCAELİ-KANDIRA

F24-d-19-d

OHAYLI PLAN



Kocaeli Büyükşehir Belediyesi
 tarafından Fotogrametrik yöntemle
 yapılan Kocaeli İlne ait 1/5000
 ölçekli sayısal Halihazır Harita 3194
 sayılı İmar Kanununun 7/a maddesine
 göre incelendi ve onandı.

10/05/2019



KOCAELİ-KANDIRA

F24-d-19-d

Koordinatlar ve pafta bölünmesi en son güncellenmiş
 TUTGA'ya bağlı 2005.0 epochunda, GRS80 elipsoidi ve
 Transversal Mercator (TM) izdüşümünde düzenlenmiştir.

Haziran 2018 tarihinde çekilen renkli hava fotoğraflarından
 üretilmiştir. Yapılar saçak çizgileriyle gösterilmiştir.

Yüklenici Firma : KUTLUBEY HARİTA İNŞ.MÖH.SAN.TİC.A.Ş.

PROJE YÖNETİCİSİ

ALTAN ÇETİNKAYA

Harita Mühendisi

KONTROL

DİLEK AYDIN

Harita Mühendisi

EŞREF AKIŞ

Harita Yüksek Mühendisi

PROJE YÖNETİCİSİ

HARİTA ŞUBE MÜDÜRÜ V.

SERKAN ÖZÜR

Harita Yüksek Mühendisi

1:5000

İlçe : Kandıra
 Belediye : Kandıra
 Mahallesi/Köy :
 Pafta : F24-d-18-c
 Ada :
 Parsel :
 Konu : Kandıra İlçesi, Merkez Mahalleleri,
 Muhtelif Bölgelerde Yapılan Plan
 Değişikliğine İlişkin 2. İhtisaz
 Plan Ölçeği : 1/5000 ölçekli nazım imar planı

İmar ve Şehircilik Dairesi Başkanlığı tarafından
 hazırlanan uygulama imar planları
 tarihinde tarafsızca kontrol edilmiştir.

İmar ve Şehircilik Dairesi Başkanlığı tarafından
 hazırlanan 05.05.2022 tarih ve 2782928 sayılı
 Daire Başkanlığı yazısı ile Büyükşehir Belediye
 Meclisine sunulan plandır.

Fatma SOYDAL
 Şehir Plancısı

Seval AYĞÖREN
 Şehir Plancısı

Osman GÜNLER
 İmar ve Şehircilik Dairesi Başkanı

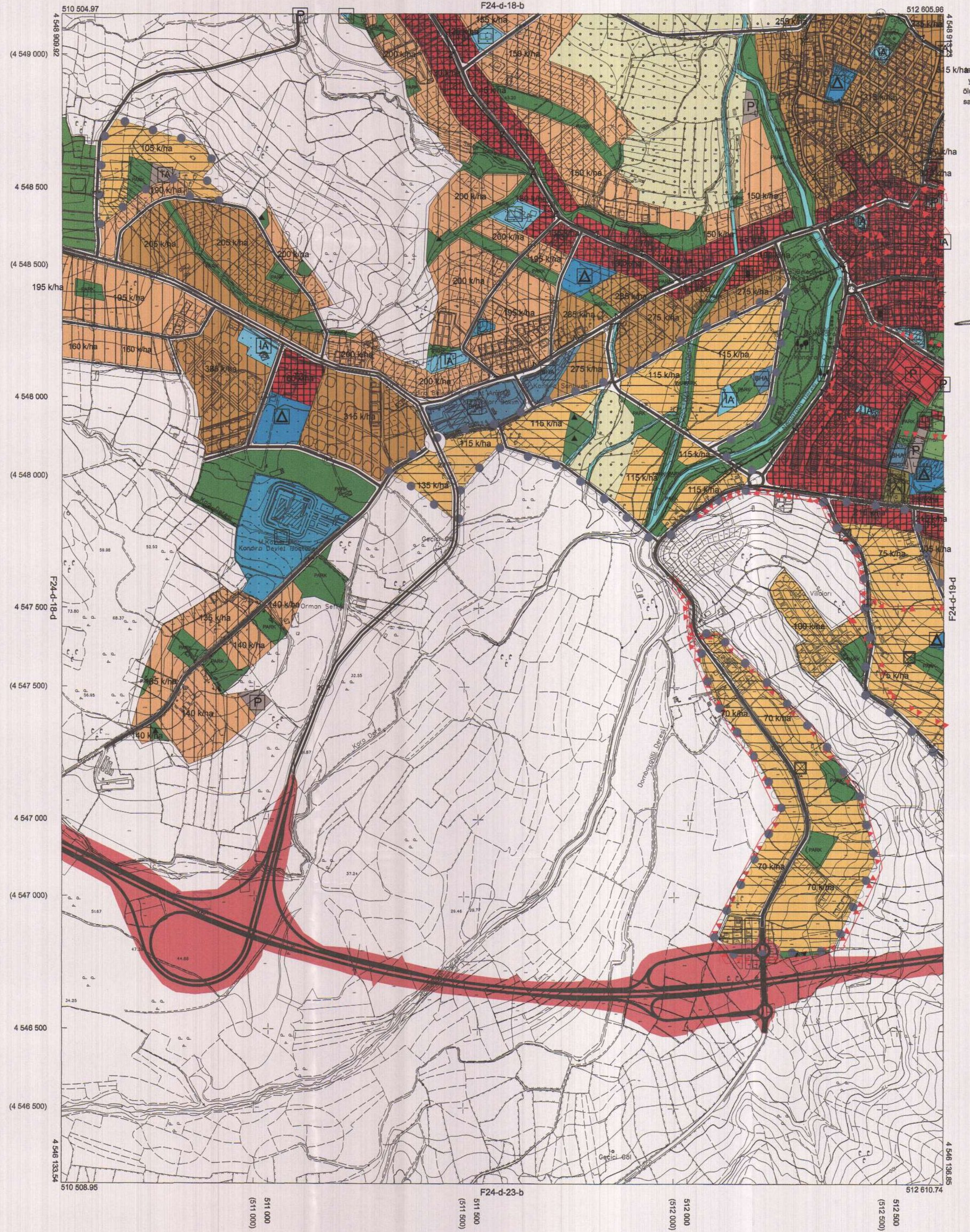
Rahmi E. TÜMPALAY
 Şehir Planlama Şube Müdürü

01					
06					
11	D				
16					
21	22	23	24	25	

KOCAELİ-KANDIRA

F24-d-18-c

ONAYLI PLAN



Kocaeli Büyükşehir Belediyesi
 15 k/ha aralığından Fotogrametrik yöntemle
 yapılmış Kocaeli İline ait 1/5000
 ölçekli sayısal Harita 3194
 sayılı İmar Kanununun 7/a maddesine
 göre inceletmiş ve onandı.

18.03.2019



KOCAELİ-KANDIRA

F24-d-18-c

1:5000

Koordinatlar ve pafta bölünmesi en son güncellenmiş
 TUTGA'ya bağlı 2005.0 eponunda, GRS80 elipsoidi ve
 Transversal Mercator (TM) izdüşümünde düzenlenmiştir.

Haziran 2018 tarihinde çekilen renkli hava fotoğraflarından
 oluşturulmuştur. Yapılar sapak çizgileriyle gösterilmiştir.

Yüklenici Firma : KUTLUBEY HARİTA İNŞ.MOH.SAN.TİC.A.Ş.

PROJE YÖNETİCİSİ

ALTAN ÇETİNKAYA
 Harita Mühendisi

KONTROL

DİLEK AYDIN

Harita Mühendisi

EŞREF AKIŞ

Harita Yüksek Mühendisi

PROJE YÖNETİCİSİ

HARİTA ŞUBE MÜDÜRÜ V.

SERKAN ÖZÜR

Harita Yüksek Mühendisi