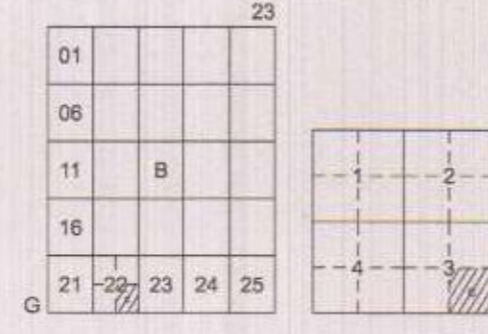


İlçe : Derince  
 Mahallesi/Köyü : Deniz  
 Pafta : G23b.22c.3c  
 Ada : -  
 Parsel : -  
 Konu : Limanyolu Alternatif Karayolu  
 Bağlantıları Projesi ile ilgili plan  
 değişikliklerine yasal süre  
 içerisinde yapılan itirazlar  
 Plan Ölçeği : 1/1000



## DERİNCE İLÇESİ (Derince Beldesi)

KOCAELİ

G23-b-22-c-3-c

ONAYLI PLAN

İmar ve Şehircilik Dairesi Başkanlığı tarafından  
 hazırlanan uygulama imar planları 15.06.2023  
 tarihinde tarafınca kontrol edilmiştir.

İmar ve Şehircilik Dairesi Başkanlığı tarafından  
 hazırlanan 06.01.2023 tarih ve 2553817 sayılı  
 Daire Başkanlığı yazısı ile Büyükşehir Belediye  
 Meclisine sunulan planın

**Mustafa SARAL**  
 Şehir Plancısı  
**Sevil AYĞÖREN**  
 Şehir Plancısı Şef  
**Rahmi E. TÜMPALAY**  
 Şehir Planlama Şube Müdürü


**Osmun GÜNER**  
 İmar ve Şehircilik Dairesi Başkanı

Büyükşehir Belediye Meclisinin 11.05.2023 tarih  
 ve 52 sayılı gündem maddesi olarak görüşülen  
 Komisyonumuzun tetkikine sunulan ve 07.05.2023  
 tarihli komisyon toplantısında karara bağlanan plandır.

Büyükşehir Belediye Meclisinin 15.06.2023 tarih  
 333 sayılı kararı ile onaylanan plandır.

**Sahin AKKES**  
 İmar ve Bayındırlık Komisyon Başkanı

**Gökmen MENGÜÇ**  
 Genel Sekreter Üye  
**Fatma Nur ÇELİK**  
 Katip Üye

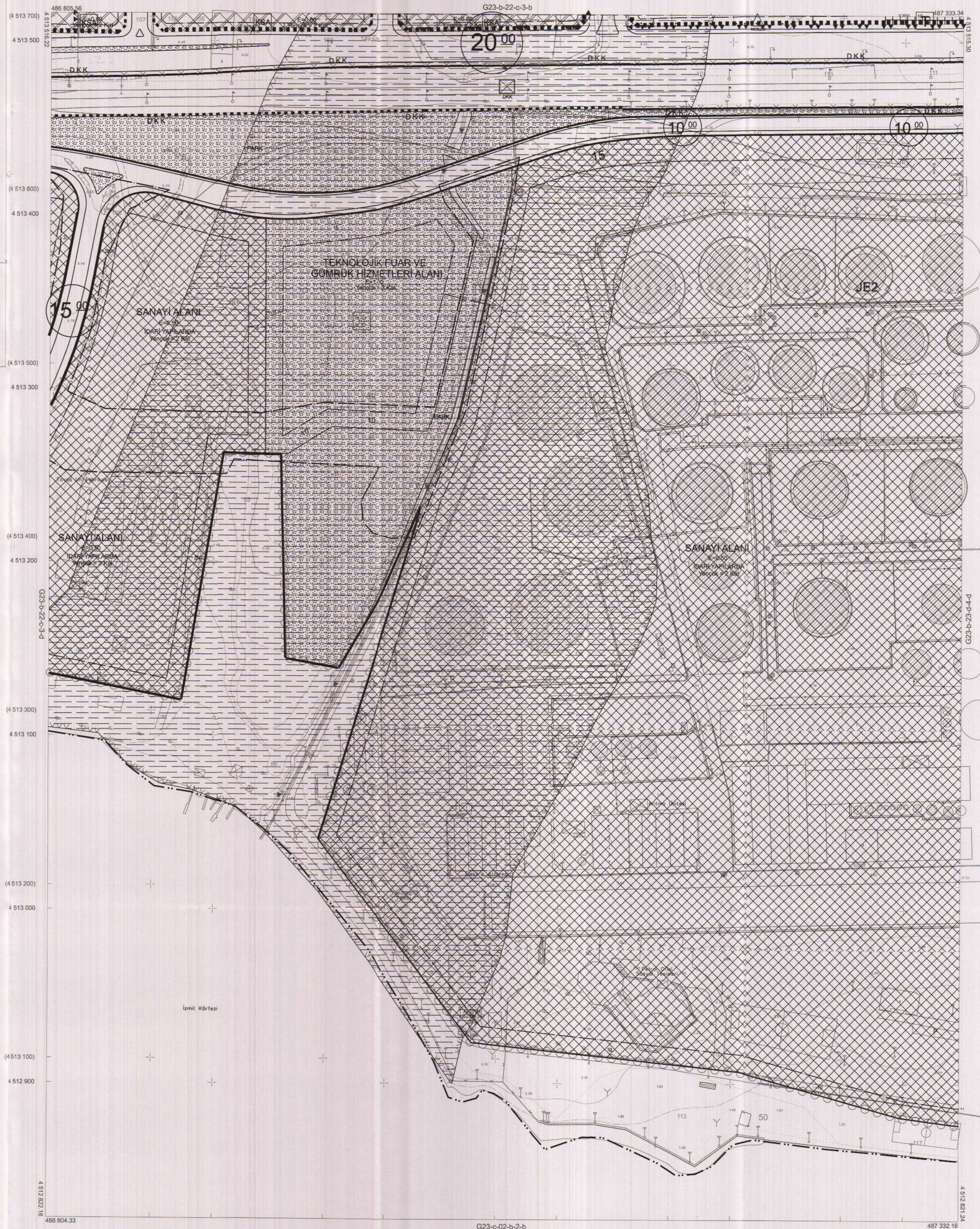


Kocaeli Büyükşehir Belediyesi  
 tarafından Fotogrametrik yöntemle  
 yapılan Kocaeli iline ait 1/1000  
 ölçekli sayısal Halihazır Harita 3194  
 sayılı İmar Kanununun 7/a maddesine  
 göre incelendi ve onandı.

09-09-2011



Başkan Adına  
**Gökmen MENGÜÇ**  
 İmar ve Şehircilik Dairesi Başkanı



Koordinatlar ve pafta bölümlenmesi en son güncellenmiş  
 TUTGA'ya bağlı 2005.0 eposunda, GRSS00 elipsoidal ve  
 Transversal Mercator (TM) izdüşümünde düzenlenmiştir.

Ağustos 2010 tarihinde çekilen renkli hava fotoğraflarından  
 üretilmiştir. Yapılar saçak çizgileriyle gösterilmiştir.

Yüklenici Firma : KUTLUBEY HARİTA A.Ş.  
 ÇETİNKAYA İMAR A.Ş.  
 (Ortak Girişim)

PROJE YÖNETİCİSİ  
**ALTAN ÇETİNKAYA**  
 Harita Mühendisi

**Altan Çetinkaya**

1:1000

Harita Mühendisi **SELİM SAYDAN**  
 Harita Mühendisi **DİLEK AYDIN**  
 Harita Yüksek Mühendisi **ESREF AKIŞ**  
 Harita Yüksek Mühendisi **HAKAN İLHAN**

KONTROL

HALİHAZIR HARİTA ŞEFİ  
**İSMAIL BEYREK**  
 Harita Mühendisi

**İsmail Beyrek**

PROJE YÖNETİCİSİ  
 HARİTA ŞUBE MÜDÜRÜ V.  
**SEYHAN ÇİÇEK**  
 Harita Mühendisi

**Seyhan Çiçek**

İlçesi : Derince  
Mahallesi/Köyü : Deniz  
Pafta : G23b.22c  
Ada : -  
Parsel : -

Konu : Limanyolu Alternatif Karayolu  
Bağlantı Projesi ile ilgili plan  
değişikliklerine yasal askı süresi  
içerisinde yapılan itirazlar  
Plan Ölçeği : 1/5000

İmar ve Şehircilik Dairesi Başkanlığı tarafından  
hazırlanan nazım imar planları 15/06/2023  
tarihinde tarafınca kontrol edilmiştir.

İmar ve Şehircilik Dairesi Başkanlığı tarafından  
hazırlanan 06.01.2023 tarih ve 2553817 sayılı  
Daire Başkanlığı yazısı ile Büyükşehir Belediye  
Meclisine sunulmuş planlar.

**Yiğit SARAL**  
Şehir Plancısı

**Seval AYĞÖREN**  
Şehir Plancısı

**Rahmi E. TÜMPALAY**  
Şehir Planlama Şube Müdürü

**Osmun ÇUNLUR**  
İmar ve Şehircilik Dairesi Başkanı

Büyükşehir Belediye Meclisinin 11.05.2023 tarih  
ve 52 sayılı gündem maddesi olarak görüşülerek  
Komisyonumuzun teklifine sunulmuş ve 07.05.2023  
tarihli komisyon toplantısında karara bağlanmış planlar.

Büyükşehir Belediye Meclisinin 15/06/2023 tarih  
333 sayılı kararı ile onaylanmış planlar.

**Sağullan KEÇECİ**  
İmar ve Bayındırlık Komisyon Başkanı

**Gökmen MENECİCİ**  
Genel Sekreter Yardımcısı

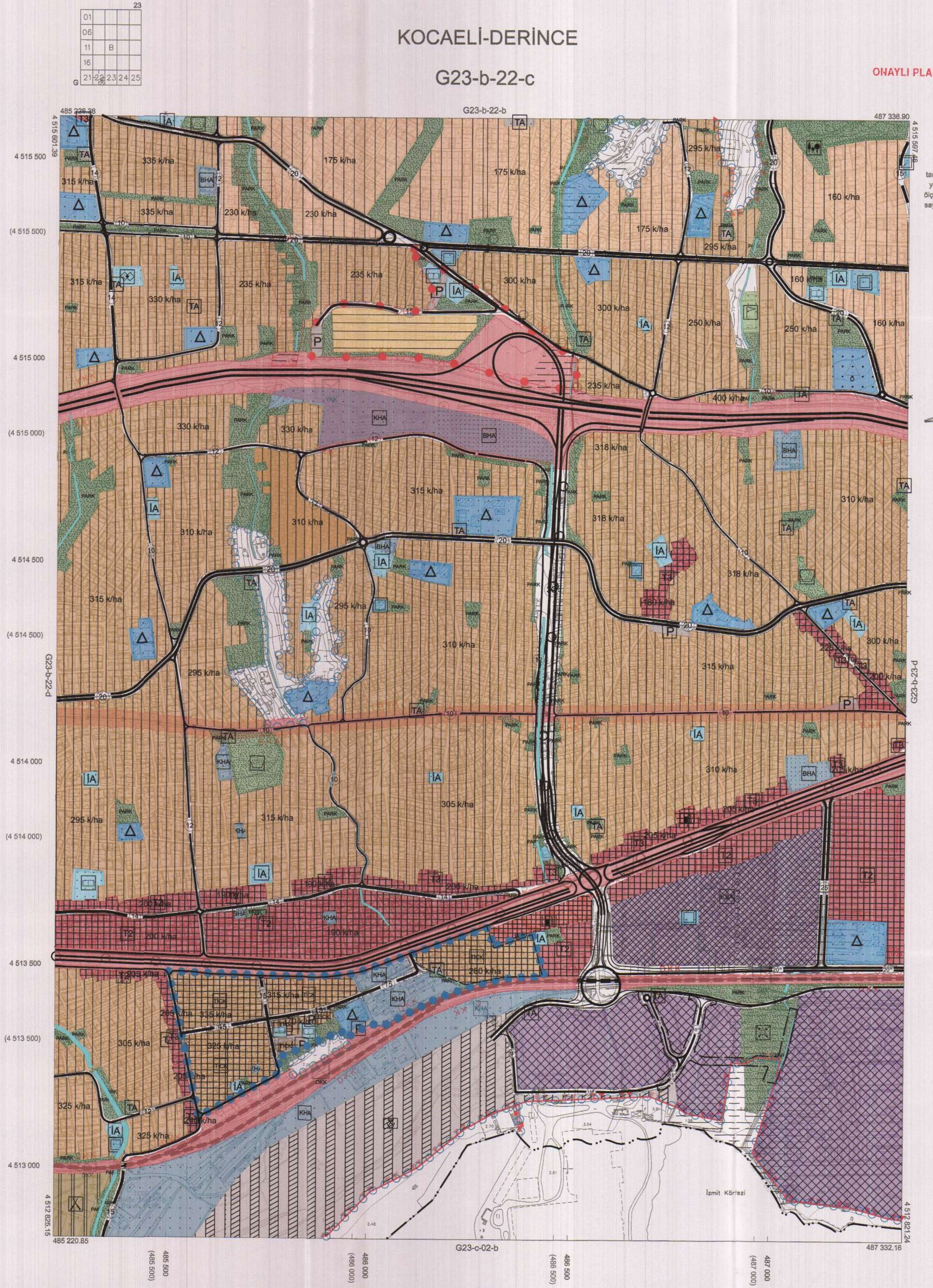
**Güzin TAŞTEKİN**  
Katip Üye

**Fatma Nur ÇELİK**  
Katip Üye

Kocaeli Büyükşehir Belediyesi  
tarafından Fotogrametrik yöntemle  
yapılan Kocaeli İlne 1/5000  
ölçekli sayısal Haritaya Harita 3194  
sayılı İmar Kanununun 7/a maddesine  
göre incelendi ve onandı.

18.03.2019

**T.C.**  
Kocaeli Büyükşehir Belediyesi  
Genel Sekreter Yardımcısı



Koordinatlar ve pafta bölünmesi en son güncellenmiş  
TUTGA'ya bağlı 2005.0 epochunda, GRS80 elipsoidi ve  
Transversal Mercator (TM) izdüşümünde düzenlenmiştir.

Haziran 2018 tarihinde çekilen renkli hava fotoğraflarından  
çizilmiştir.Yapılar saçak çizgileriyle gösterilmiştir.

Yüklenici Firma : KUTLUBEY HARİTA İNŞ.MÜH.SAN.TİC.A.Ş.

PROJE YÖNETİCİSİ

ALTAN ÇETİNKAYA

Harita Mühendisi

*Altan Çetinkaya*

KONTROL

DİLEK AYDIN

Harita Mühendisi

*Dilek Aydın*

EŞREF AKIŞ

Harita Yüksek Mühendisi

*Eşref Akış*

PROJE YÖNETİCİSİ

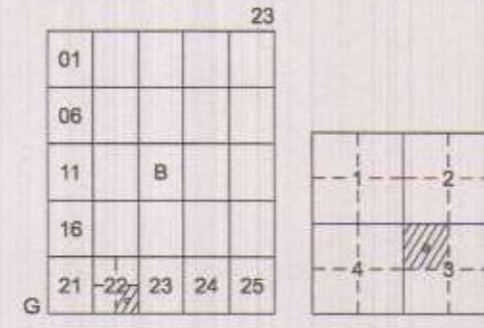
HARİTA ŞUBE MÜDÜRÜ V.

BERKAN ÖZLÜR

Harita Yüksek Mühendisi

*Berkan Özlür*

İlçe : Derince  
 Mahallesi/Köyü : Deniz  
 Pafta : G23b.22c.3a  
 Ada : -  
 Parsel : -  
 Konu : İlimanolu Alternatif Karayolu Bağlantı Projesi ile ilgili plan değişikliklerine yasal askı süresi içerisinde yapılan itirazlar  
 Plan Ölçeği : 1/1000



## DERİNCE İLÇESİ (Derince Beldesi)

KOCAELİ

G23-b-22-c-3-a

ONAYLI PLAN

İmar ve Şehircilik Dairesi Başkanlığı tarafından hazırlanan uygulama imar planları 15.06.2023 tarihinde tarafınca kontrol edilmiştir.

İmar ve Şehircilik Dairesi Başkanlığı tarafından hazırlanan 06.01.2023 tarih ve 2553817 sayılı Daire Başkanlığı yazısı ile Büyükşehir Belediye Meclisinin onaylanmıştır.

**YILMAZ**  
Zemin Planı

**Seval AYĞÖREN**  
Şehir Planı Şefi

**Rahmi E. TÜMPALAY**  
Şehir Planlama Şube Müdürü

Büyükşehir Belediye Meclisinin 11.05.2023 tarih ve 52 sayılı gündem maddesi olarak görüşülerek Komisyonumuzun tetkikine sunulan ve 07.05.2023 tarihli komisyon toplantısında karara bağlanan gündem maddesi.

Büyükşehir Belediye Meclisinin 15.06.2023 tarih ve 333 sayılı kararı ile onaylanan gündem maddesi.

**Sadullah KELES**  
İmar ve Bayındırlık Komisyon Başkanı


**Gökmen MENGÜÇ**  
Genel Sekreter Yardımcısı

**Osman GÜLEK**  
Katip Üye

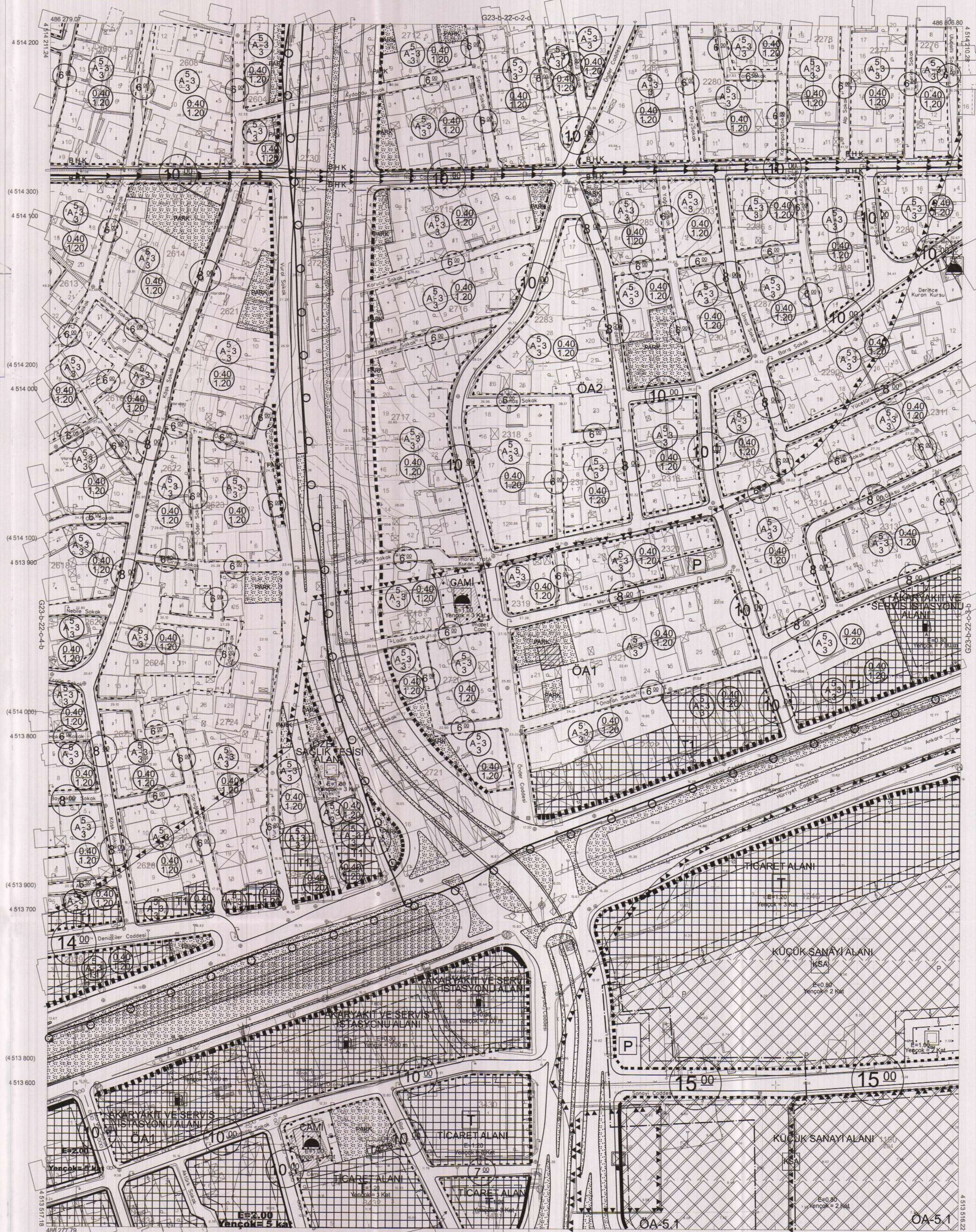
**Fatma Nur ÇELİK**  
Katip Üye

Kocaeli Büyükşehir Belediyesi tarafından Fotogrametrik yöntemle yapılan Kocaeli iline ait 1/1000 ölçekli sayısal Halihazır Harita 3194 sayılı İmar Kanununun 7/a maddesine göre incelenmiş ve onanmıştır.

09-09-2011



**Gökmen MENGÜÇ**  
Başkan Adına  
İmar ve Şehircilik Dairesi Başkanı



1:1000

Koordinatlar ve pafta bölünmesi en son güncellenmiş TUTGA'ya bağlı 2005.0 epgöğünde, GRS80 elipsoidi ve Transversal Mercator (TM) izdüşümünde düzenlenmiştir.

Ağustos 2010 tarihinde çekilen renkli hava fotoğraflarından üretilmiştir. Yapılar saçak çizgileriyle gösterilmiştir.

Yüklenici Firma : KUTLİBEY HARİTA A.Ş.  
 ÇETİNKAYA İMAR A.Ş.  
 (Ortak Girişim)

PROJE YÖNETİCİSİ  
**ALTAN ÇETİNKAYA**  
 Harita Mühendisi

*Altan Çetinkaya*

KONTROL  
 Harita Mühendisi **SELİM SAYDAN**  
 Harita Mühendisi **DİLEK AYDIN**  
 Harita Yüksek Mühendisi **EŞREF AKIŞ**  
 Harita Yüksek Mühendisi **HAKAN İLHAN**

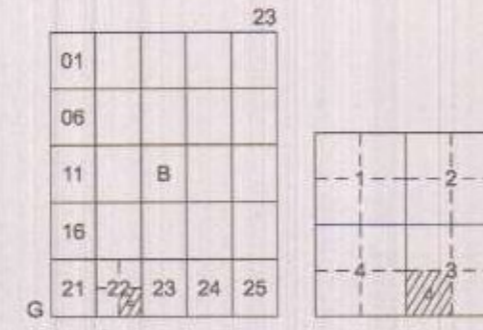
HALİHAZIR HARİTA ŞEFİ  
 İSMAL SEYREK  
 Harita Mühendisi

*İsmal Seyrek*

PROJE YÖNETİCİSİ  
 HARİTA ŞUBE MÜDÜRÜ V.  
**SERHAN OKUR**  
 Harita Mühendisi

*Serhan Okur*

İlçesi : Derince  
 Mahallesi/Köyü : Deniz  
 Pafta : G23b.22c.3-d  
 Ada : -  
 Parsel : -  
 Konu : Limanyolu Alternatif Karayolu  
 Bağlantıları Projesi ile ilgili plan  
 değişikliklerine yasal askı süresi  
 içerisinde yapılan itirazlar  
 Plan Ölçeği : 1/1000



## DERİNCE İLÇESİ (Derince Beldesi)

KOCAELİ

G23-b-22-c-3-d

ONAYLI PLAN

İmar ve Şehircilik Dairesi Başkanlığı tarafından  
 hazırlanan uygulama imar planları 15.06.2023  
 tarihinde tarafınca kontrol edilmiştir.

İmar ve Şehircilik Dairesi Başkanlığı tarafından  
 hazırlanan 06.01.2023 tarih ve 2553817 sayılı  
 Daire Başkanlığı yazısı ile Büyükşehir Belediye  
 Meclisine sunulmuş olan planlar

Yıldırım Saral  
 Şehir Plancısı

Seval Aygören  
 Şehir Plancısı

Osman Günler  
 İmar ve Şehircilik Dairesi Başkanı

Rahmi E. TÜMPALAY  
 Şehir Planlama Şube Müdürü

Büyükşehir Belediye Meclisinin 11.05.2023 tarih  
 ve 52 sayılı gündem maddesi olarak görüşülerek  
 Komisyonumuzun tetkikine sunulan ve 07.05.2023  
 tarihli komisyon toplantısında karara bağlanan planlar.

Büyükşehir Belediye Meclisinin 15.06.2023 tarih  
 333 sayılı kararı ile onaylanan planlardır.

Gökmen Mengöçer  
 Genel Sekreter Yard. / Başkan




Fatma Nur Çelik  
 Katip Üye

Sadullah KELES

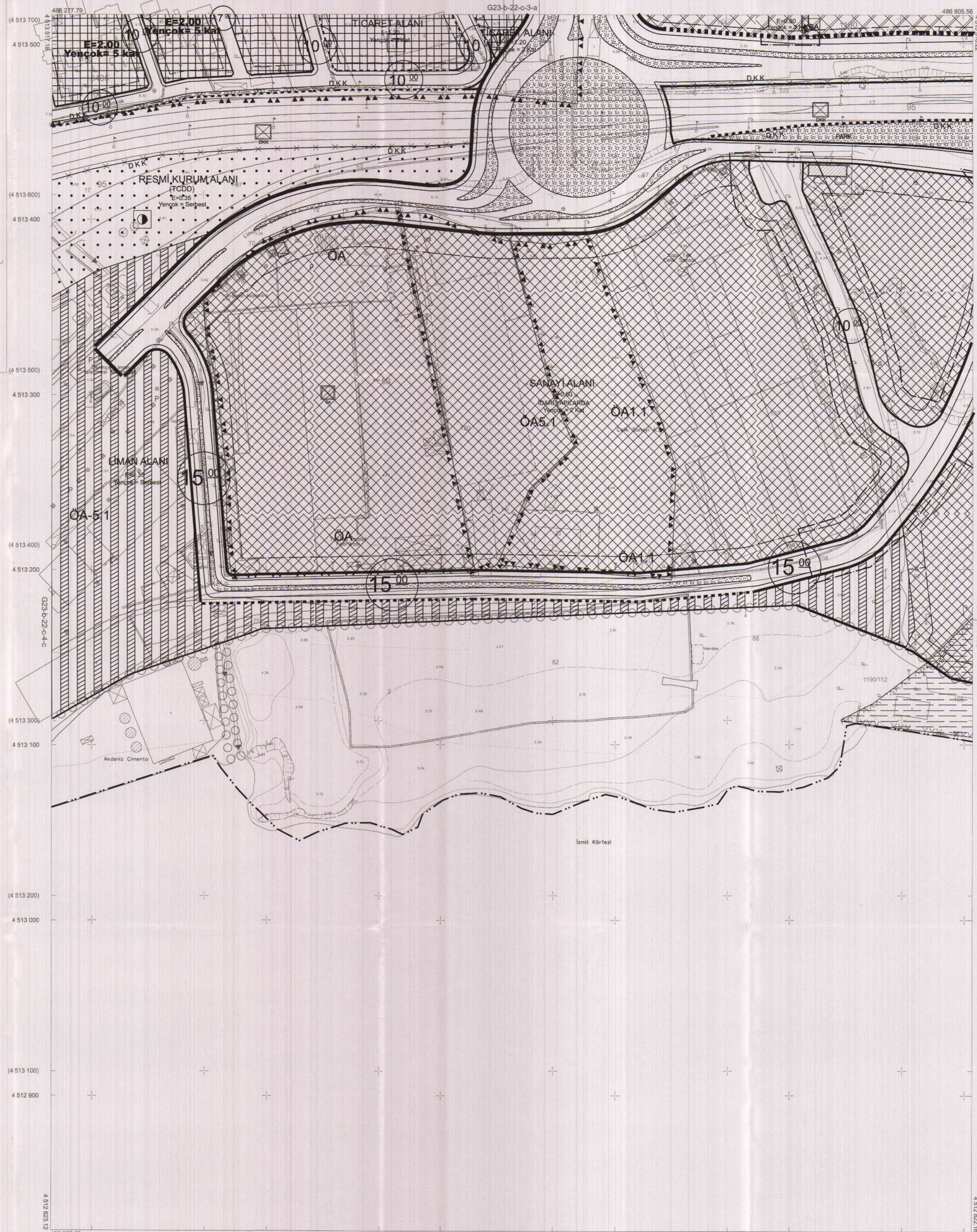
İmar ve Bayındırlık Komisyon Başkanı

Kocaeli Büyükşehir Belediyesi  
 tarafından Fotogrametrik yöntemle  
 yapılan Kocaeli iline ait 1/1000  
 ölçekli sayısal Halihazır Harita 3194  
 sayılı İmar Kanununun 7/a maddesine  
 göre incelendi ve onandı.

09-09-2011



Başkan Adına  
 GÖKMEN MENGÖÇER  
 İmar ve Şehircilik Dairesi Başkanı



1:1000

PROJE YÖNETİCİSİ  
 ALTAN ÇETİNKAYA  
 Harita Mühendisi

Harita Mühendisi  
 Harita Mühendisi  
 Harita Yüksek Mühendisi  
 Harita Yüksek Mühendisi

SELİM SAYDAN  
 DİLEK AYDIN  
 EŞREF AKIŞ  
 HAKAN İLHAN

KONTROL

HALHAZIR HARITA ŞEFİ  
 İSMAIL SEYREK  
 Harita Mühendisi

PROJE YÖNETİCİSİ  
 HARİTA ŞUBE MÜDÜRÜ V.  
 SEPAK ÖZÜR  
 Harita Yüksek Mühendisi

Koordinatlar ve pafta bölümlenmesi en son güncellenmiş  
 TUTGA'ya bağlı 2005.0 epiğunda, GRS80 elipsoidi ve  
 Transversal Mercator (TM) izdüşümünde düzenlenmiştir.  
 Ağustos 2010 tarihinde çekilen renkli hava fotoğraflarından  
 üretilmiştir. Yapılar saçak çizgileriyle gösterilmiştir.

Yüklenici Firma : KUTLUBEY HARİTA A.Ş.  
 ÇETİNKAYA İMAR A.Ş.  
 (Ortak Girişim)