

İlçesi : Kartepe  
 Belediyesi : Kartepe  
 Mahallesi/Köyü : İstasyon  
 Pafta : G24-a-4  
 Ada : -  
 Parsel : -  
 Konu : Köseköy Koridoru Alkaha Stadyum  
 Bağlantı Yolu Projesinin planlara işlenmesi  
 Plan Ölçeği : 1/25000 ölçekli nazım imar planı

İmar ve Şehircilik Dairesi Başkanlığı tarafından  
 hazırlanan uygulama imar planları 11.05.2023  
 tarihinde tarafınca kontrol edilmiştir.

Metin SARIKOL  
 Şehir Plancısı  
 Seval AYGÖREN  
 Şehir Plancısı  
 Rahmi E. TÜMPALAY  
 Şehir Planlama Şube Müdürü

İmar ve Şehircilik Dairesi Başkanlığı tarafından  
 hazırlanan 06.01.2023 tarih ve 3553827 sayılı  
 Daire Başkanlığı yazısı ile Büyükşehir Belediye  
 Meclisine sunulan planıdır.

Osman GÖNLER  
 İmar ve Şehircilik Dairesi Başkanı

Büyükşehir Belediye Meclisinin 13.04.2023 tarih  
 ve 52 sayılı gündem maddesi olarak görüşülerek  
 Komisyonumuzun tetkikine sunulan ve 27.04.2023  
 tarihli komisyon toplantısında karara bağlanan planıdır.

Sadullah KELES  
 İmar ve Bayındırlık Komisyon Başkanı

Büyükşehir Belediye Meclisinin 11.05.2023 tarih  
 283 sayılı kararı ile onaylanan planıdır.

Gökmen MENGİCİ  
 Başkan Sekreteri  
 Güzin TASTEKİN  
 Katip Üye  
 Fatma Nur ÇELİK  
 Katip Üye



İlçesi : Kartepe  
 Belediyesi : Kartepe  
 Mahallesi/Köyü : İstasyon  
 Pafta : G24-a-21-d  
 Ada : -  
 Parsel : -  
 Konu : Köseköy Koridoru Alkaha Stadyum Bağlantı Yolu Projesinin planlara işlenmesi  
 Plan Ölçeği : 1/5000 ölçekli nazım imar planı

İmar ve Şehircilik Dairesi Başkanlığı tarafından hazırlanan uygulama imar planları 11.05.2023 tarihinde tarafınca kontrol edilmiştir.

Meral SARIKOL  
 Şehir Plancısı

Seval AYĞÖREN  
 Şehir Plancısı

İmar ve Şehircilik Dairesi Başkanlığı tarafından hazırlanan 06.01.2023 tarih ve 2553827 sayılı Daire Başkanlığı yazısı ile Büyükşehir Belediye Meclisine sunulan plandır.

Osman GÜNLER  
 İmar ve Şehircilik Dairesi Başkanı

Rahmi E. TÜMPALAY  
 Şehir Planlama Şube Müdürü

01					
06					
11	A				
16					
21	22	23	24	25	

## KOCAELİ-KARTEPE

G24-a-21-d

ONAYLI PLAN

Büyükşehir Belediye Meclisinin 13.04.2023 tarih ve 52 sayılı gündem maddesi olarak görüşülerek Komisyonumuzun tetkikine sunulan ve 27.04.2023 tarihli komisyon toplantısında karara bağlanan plandır.

Büyükşehir Belediye Meclisinin 11.05.2023 tarih ve 283 sayılı kararı ile onaylanan plandır.

Sadullah KELEŞ  
 İmar ve Bayındırlık Komisyon Başkanı

Gökmen MENÜCÜ  
 Başkan Akademi Sekreteri Yard.

Güzin TAŞTEKİN  
 Katip Üye

Fatma Nur ÇELİK  
 Katip Üye

Kocaeli Büyükşehir Belediyesi tarafından Fotogrametrik yöntemle yapılan Kocaeli iline ait 1/5000 ölçekli sayısal Halihazır Harita 3194 sayılı İmar Kanununun 7/a maddesine göre incelendi ve onandı.

1003/2019



Koordinatlar en pafta bölünmesi en son güncellenmiş TUTGA'ya bağlı 2005.0 epeğinde, GRS80 elipsoidal ve Transversal Mercator (TM) izdüşümünde düzenlenmiştir.

Haziran 2018 tarihinde çekilen renkli hava fotoğraflarından üretilmiştir. Yapılar saçak çizgileriyle gösterilmiştir.

Yüklenici Firma : KUTLUBEY HARİTA İNŞ.MOH.SAN.TİC.A.Ş.

PROJE YÖNETİCİSİ

ALTAN ÇETİNKAYA  
 Harita Mühendisi

*(Signature)*

KONTROL

DİLEK AYDIN

Harita Mühendisi

*(Signature)*

EŞREF AKIŞ

Harita Yüksek Mühendisi

*(Signature)*

PROJE YÖNETİCİSİ

HARİTA ŞUBE MÜDÜRÜ V.

SERKAN OKUR  
 Harita Yüksek Mühendisi

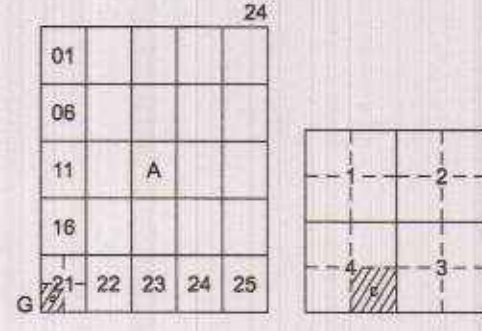
*(Signature)*

KOCAELİ-KARTEPE G24-a-21-d





İlçesi : Kartepe  
 Belediyesi : Kartepe  
 Mahallesi/Köyü : İstasyon  
 Pafta : G24-a-21-d-4-c - 2. Nolu Bölge  
 Ada : -  
 Parşel : -  
 Konu : Köseköy Koridoru Altkahya Stadyum Bağlantı Yolu Projesinin planlara işlenmesi  
 Plan Ölçeği : 1/1000 ölçekli uygulama imar planı



## KARTEPE İLÇESİ (Köseköy Beldesi)

KOCAELİ

G24-a-21-d-4-c

ONAYLI PLAN

İmar ve Şehircilik Dairesi Başkanlığı tarafından hazırlanan uygulama imar planları 11.05.2023 tarihinde tarafımızca kontrol edilmiştir.

İmar ve Şehircilik Dairesi Başkanlığı tarafından hazırlanan 06.01.2023 tarih ve 2553827 sayılı Daire Başkanlığı yazısı ile Büyükşehir Belediye Meclisine sunulan planlardır.

Meral SARIKOL  
Şehir Plancısı

Seval AYĞÖREN  
Şehir Plancısı  
Şef

Osman GÜNER  
İmar ve Şehircilik Dairesi Başkanı

Rahmi E. TÜMPALAY  
Şehir Planlama Şube Müdürü

Büyükşehir Belediye Meclisinin 13.04.2023 tarih ve 52 sayılı gündem maddesi olarak görüşülerek Komisyonumuzun tetkikine sunulan ve 27.04.2023 tarihli komisyon toplantısında karara bağlanan planlardır.

Büyükşehir Belediye Meclisinin 11.05.2023 tarih ve 283 sayılı kararı ile onaylanan planlardır.

Sadıullah KELLEŞ  
İmar ve Bayındırlık Komisyon Başkanı


Gökmen MENGÜÇ  
Başkan A.  
Genel Sekreter

Güzin TAŞTEKİN  
Katip Üye

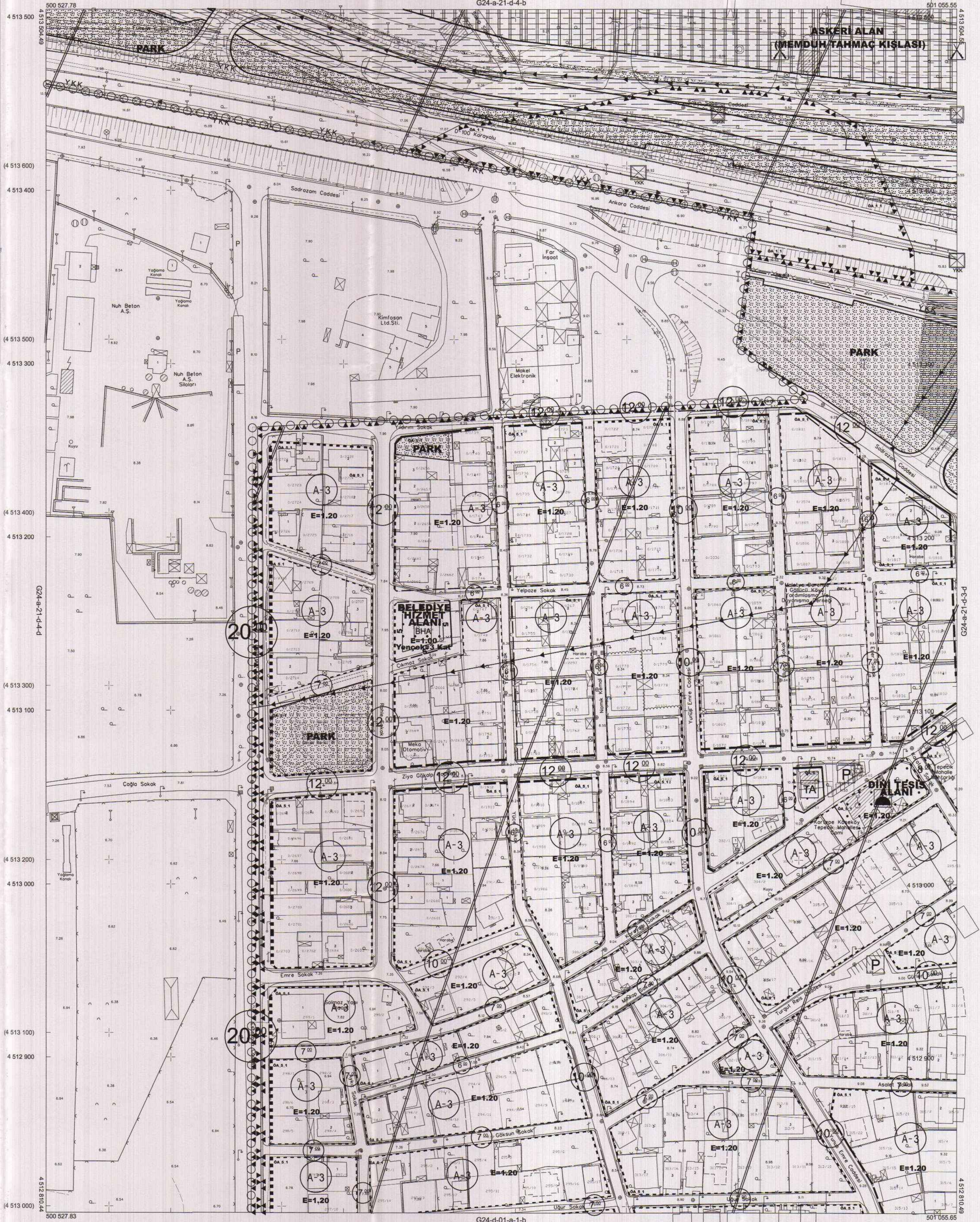
Fatma Nur ÇELİK  
Katip Üye

Kocaeli Büyükşehir Belediyesi tarafından Fotogrametrik yöntemle yapılmış Kocaeli İline ait 1/1000 ölçekli sayısal Halihazır Harita 3194 sayılı İmar Kanununun 7/a maddesine göre incelendi ve onandı.

17-08-2023



Başkan Adına  
GÖKMEN MENGÜÇ  
İmar ve Şehircilik Dairesi Başkanı



1:1000

Koordinatlar ve pafta bölümlenmesi en son güncellenmiş TUTGA'ya bağlı 2005.0 epoğunda, GRS80 elipsoidi ve Transversal Mercator (TM) izdüşümünde düzenlenmiştir.

Ağustos 2010 tarihinde çekilmiş renkli hava fotoğrafından üretilmiştir. Yapılar saçak çizgileriyle gösterilmiştir.

Yüklenici Firma : KUTLUBEY HARİTA A.Ş.  
 ÇETİNKAYA İMAR A.Ş.  
 (Ortak Girişim)

PROJE YÖNETİCİSİ

ALTAN ÇETİNKAYA

Harita Mühendisi

Harita Mühendisi

Harita Mühendisi

Harita Yüksek Mühendisi

Harita Mühendisi

Harita Mühendisi

Harita Mühendisi

Harita Yüksek Mühendisi

SELİM SAYDAN

KORCAN ERGİN

DİLEK AYDIN

HAKAN İLHAN

KONTROL

HALİHAZIR HARİTA ŞEFİ

İSMAIL SEYRİDİ

Harita Mühendisi

PROJE YÖNETİCİSİ

HARİTA ŞUBE MÜDÜRÜ V.

SERKAN ÖMÜR

Harita Yüksek Mühendisi