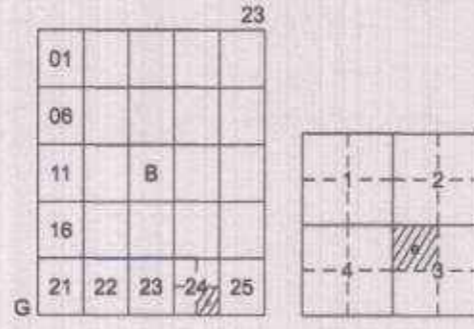


İlçesi : İzmit
 Belediyesi : İzmit
 Mahallesi/Köyü : Saraybağçe
 Pafta : G23-b-24-c-03-a
 Ada : 482 ada 7 no.lu parsel ve civarı
 Parsel :
 Konu : İhtisazın Değerlendirilmesi
 Plan Ölçeği : 1/1000 ölçekli uygulama imar planı



İZMİT İLÇESİ (Saraybağçe Beldesi)

KOCAELİ

G23-b-24-c-3-a

OHAYLI PLAN

İmar ve Şehircilik Dairesi Başkanlığı tarafından hazırlanan uygulama imar planları 11.5.2023 tarihinde tarafsızca kontrol edilmiştir.

İmar ve Şehircilik Dairesi Başkanlığı tarafından hazırlanan 07.04.2023 tarih ve 2738499 sayılı Daire Başkanlığı yazısı ile Büyükşehir Belediye Meclisine sunulmuş planlardır.

Emir TAPAN
Şehir Plancısı

Bahar ÖZDEMİR
Şehir Plancısı

Canan BUNZER
İmar ve Şehircilik Dairesi Başkanı

Rahmi E. TÜMPALAY
Şehir Planlama Şube Müdürü

Büyükşehir Belediye Meclisinin 13.04.2023 tarih ve 74 sayılı gündem maddesi olarak görüşülerek Komisyonumuzun tetkikine sunulmuş ve 18.04.2023 tarihli komisyon toplantısında karara bağlanan planlardır.

Büyükşehir Belediye Meclisinin 11.05.2023 tarih ve 261 sayılı kararı ile onaylanan planlardır.

Gökmen MENGÜÇ
Başkan A.
Genel Sekreter Yrd.

Gözin TAŞTEKİN
Katip Üye

Fatma Nur ÇELİK
Katip Üye

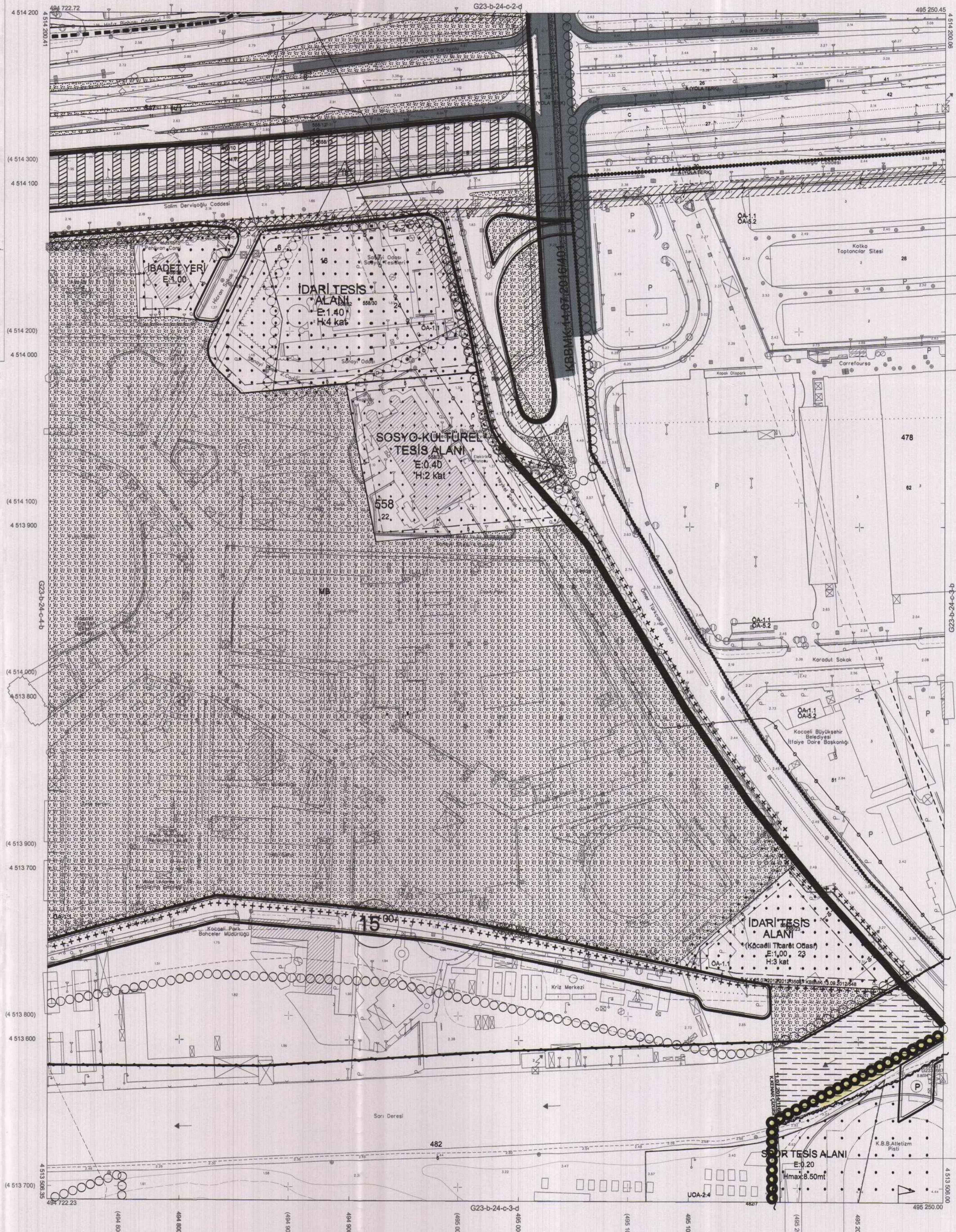
Sadullah KELEŞ

İmar ve Bayındırlık Komisyon Başkanı

Kocaeli Büyükşehir Belediyesi tarafından Fotogrametrik yöntemle yapılan Kocaeli İline ait 1/1000 ölçekli sayısal Halihazır Harita 319 sayılı İmar Kanununun 7/a maddesinin göre inceletildi ve onandı.
1-7-16-2011



Başkan Adına
GÖKMEN MENGÜÇ
İmar ve Şehircilik Dairesi Başkanı



1:1000

Koordinatlar ve pafta bölümlenmesi en son güncellenmiş TUTGA'ya bağlı 2006.0 eפוؤۇندا, GRS80 elipsoidi ve Transversal Mercator (TM) izdüşümünde düzenlenmiştir.
Ağustos 2010 tarihinde çekilen renkli hava fotoğraflarından üretilmiştir. Yapılar saçak çizgileriyle gösterilmiştir.

Yüklenici Firma : KUTLUBEY HARİTA A.Ş.
ÇETINKAYA İMAR A.Ş.
(Ortak Girişimi)

PROJE YÖNETİCİSİ

ALTAN ÇETINKAYA
Harita Mühendisi

Harita Mühendisi

SELİM SAYDAN

Harita Mühendisi

Harita Yüksek Mühendisi

Harita Yüksek Mühendisi

KONTROL

Harita Mühendisi

DİLEK AYDIN

Harita Mühendisi

Harita Yüksek Mühendisi

Harita Yüksek Mühendisi

HALIHAZIR HARİTA ŞEFİ

İSMAIL SEYYED

Harita Mühendisi

Harita Yüksek Mühendisi

Harita Yüksek Mühendisi

PROJE YÖNETİCİSİ

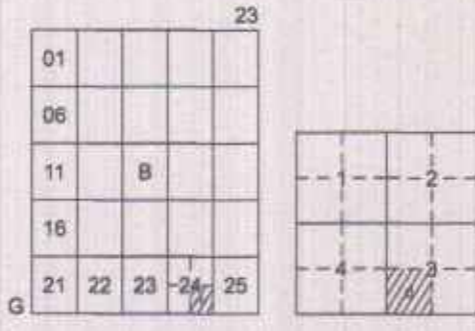
HARİTA ŞUBE MÜDÜRÜ V.

SEYHAN ÖZGÜR

Harita Mühendisi

Harita Yüksek Mühendisi

İlçe : İzmit
 Belediyesi : İzmit
 Mahallesi/Köyü : Sanayi
 Pafta : G23.b.24.c.03.d
 Ada : 482 ada 7 nolu parsel ve civarı
 Parsel : -
 Konu : İhtisazların Değerlendirilmesi
 Plan Ölçeği : 1/1000 ölçekli uygulama imar planı



İZMİT İLÇESİ (Saraybahçe Beldesi)

KOCAELİ

G23-b-24-c-3-d

ONAYLI PLAN

İmar ve Şehircilik Dairesi Başkanlığı tarafından
 hazırlanan uygulama imar planları 11.05.2023
 tarihinde tarafsız kontrol edilmiştir.

İmar ve Şehircilik Dairesi Başkanlığı tarafından
 hazırlanan 07.04.2023 tarih ve 2738439 sayılı
 Daire Başkanlığı yazısı ile Büyükşehir Belediye
 Meclisine sunulan planlardır.

Ömer SÜNLER
 İmar ve Şehircilik Dairesi Başkanı

A. E. T. K. A. L.
 Şehir Plancısı

Behar ÖZDEMİR
 Şehir Plancısı

Rahmi E. TÜMPALAY
 Şehir Planlama Şube Müdürü

Büyükşehir Belediye Meclisinin 13.04.2023 tarih
 ve 74 sayılı gündem maddesi olarak görüşülerek
 Komisyonumuzun teklifine sunulmuş ve 13.04.2023
 tarihli komisyon toplantısında karara bağlanan planlardır.

Büyükşehir Belediye Meclisinin 11.05.2023 tarih
 ve 221 sayılı kararı ile onaylanan planlardır.

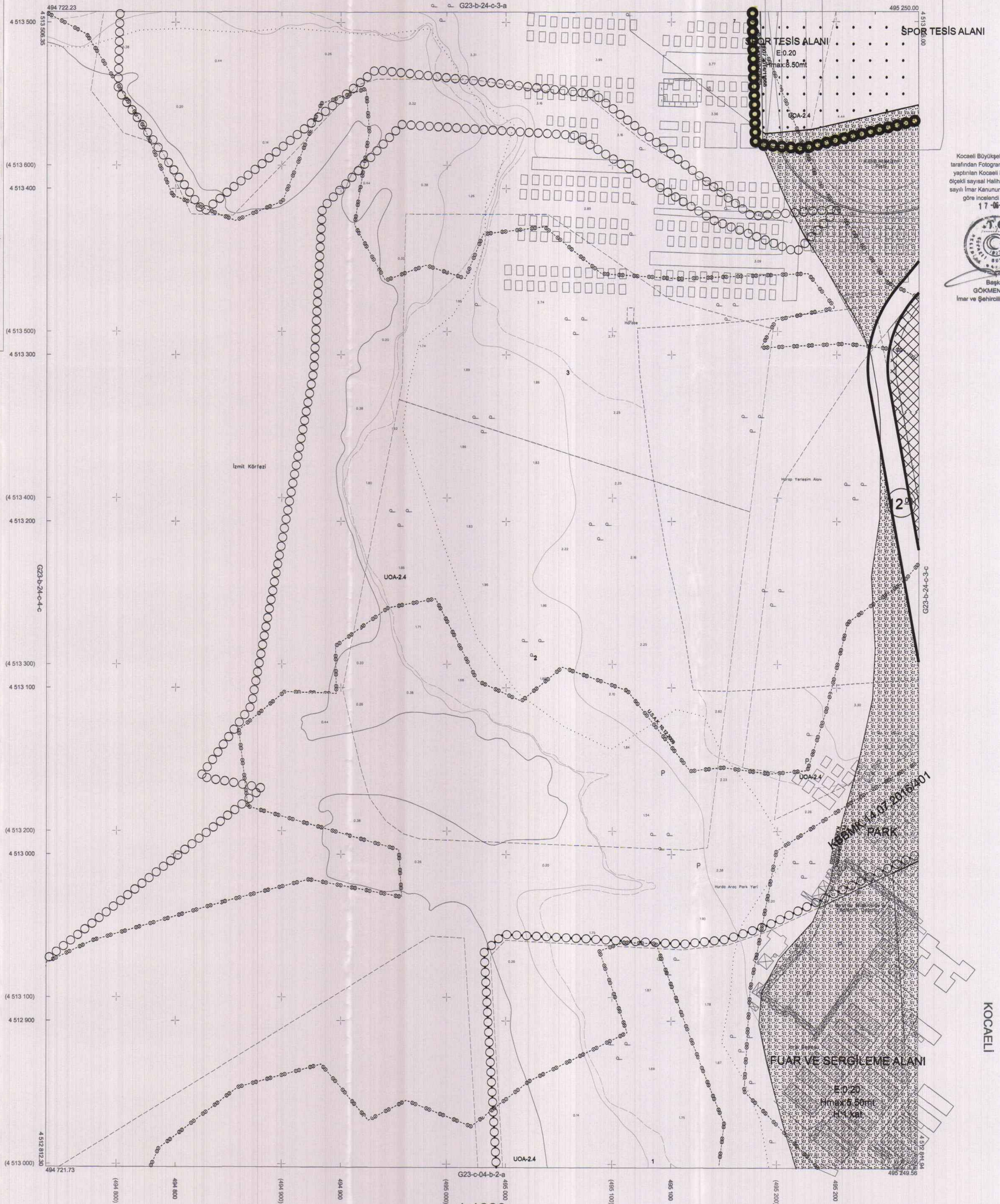
Gökmen MENENÇEKİ Başkan A. Geliştirme Üyesi
 Özün TAŞTEKİN Başkan A. Katip Üye
 Fatma Nur ÇELİK Başkan A. Katip Üye

Sadullah KELEK
 İmar ve Bayındırlık Komisyon Başkanı

Kocaeli Büyükşehir Belediyesi
 tarafından Fotogrametrik yöntemle
 yapılan Kocaeli iline ait 1/1000
 ölçekli sayısal Halihazır Harita 319
 sayılı İmar Kanununun 7/a maddesine
 göre incelenmiş ve onaydır.
 17.05.2011



Başkan Adına
 Gökmen MENENÇEKİ
 İmar ve Şehircilik Dairesi Başkanı



Koordinatlar ve pafta bölümlenmesi en son güncellenmiş
 TUTGAYA bağı 2005.0 epeğinde, GRS80 elipsoidi ve
 Transversal Mercator (TM) izdüşümünde düzenlenmiştir.

Ağustos 2010 tarihinde çekilen renkli hava fotoğraflarından
 üretilmiştir. Yapılar saçak çizgileriyle gösterilmiştir.

Yüklenici Firma : KUTLUBEY HARİTA A.Ş.
 ÇETİNKAYA İMAR A.Ş.
 (Ortak Girişim)

PROJE YÖNETİCİSİ

ALTAN ÇETİNKAYA

Harita Mühendisi

(194 800)

(194 800)

(194 800)

(194 800)

(194 800)

1:1000

Harita Mühendisi SELİM SAYDAN

Harita Mühendisi DİLEK AYDIN

Harita Yüksek Mühendisi EŞREF AKIŞ

Harita Yüksek Mühendisi HAKAN İLHAN

KONTROL

HALHAZIR HARİTA ŞEFİ İSMAIL SEYRİ

Harita Mühendisi

(194 100)

(194 100)

(194 100)

(194 100)

(194 100)

(194 100)

PROJE YÖNETİCİSİ

HARİTA ŞUBE MÜDÜRÜ V. SERİHAN ÖZÜR

Harita Mühendisi

(194 200)

(194 200)

(194 200)

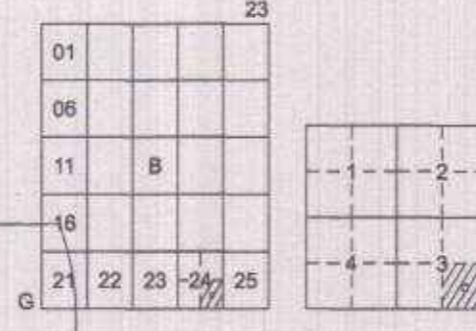
(194 200)

(194 200)

İZMİT İLÇESİ (Saraybahçe Beldesi) G23-b-24-c-3-d

KOCAELİ

İlçe : İzmit
 Belediye : İzmit
 Mahalle/Köy : Sanayi
 Pafta : G23.b.24.c.03.c
 Ada : 482 ada 7 nolu parsel ve civarı
 Parsel : -
 Konu : İhtisazın Değerlendirilmesi
 Plan Ölçeği : 1/1000 ölçekli uygulama imar planı



İZMİT İLÇESİ (Saraybahçe Beldesi)

KOCaeli

G23-b-24-c-3-c

ONAYLI PLAN

İmar ve Şehircilik Dairesi Başkanlığı tarafından hazırlanan uygulama imar planları 11.05.2023 tarihinde tarafsızca kontrol edilmiştir.

A. Emre KILINÇ

Bahar ÖZDEĞİRK

Rahmi E. TÜMPALAY
Şehir Planlama Şube Müdürü

İmar ve Şehircilik Dairesi Başkanlığı tarafından hazırlanan 07.04.2023 tarih ve 2738439 sayılı Daire Başkanlığı yazısı ile Büyükşehir Belediye Meclisine sunulan planlar,

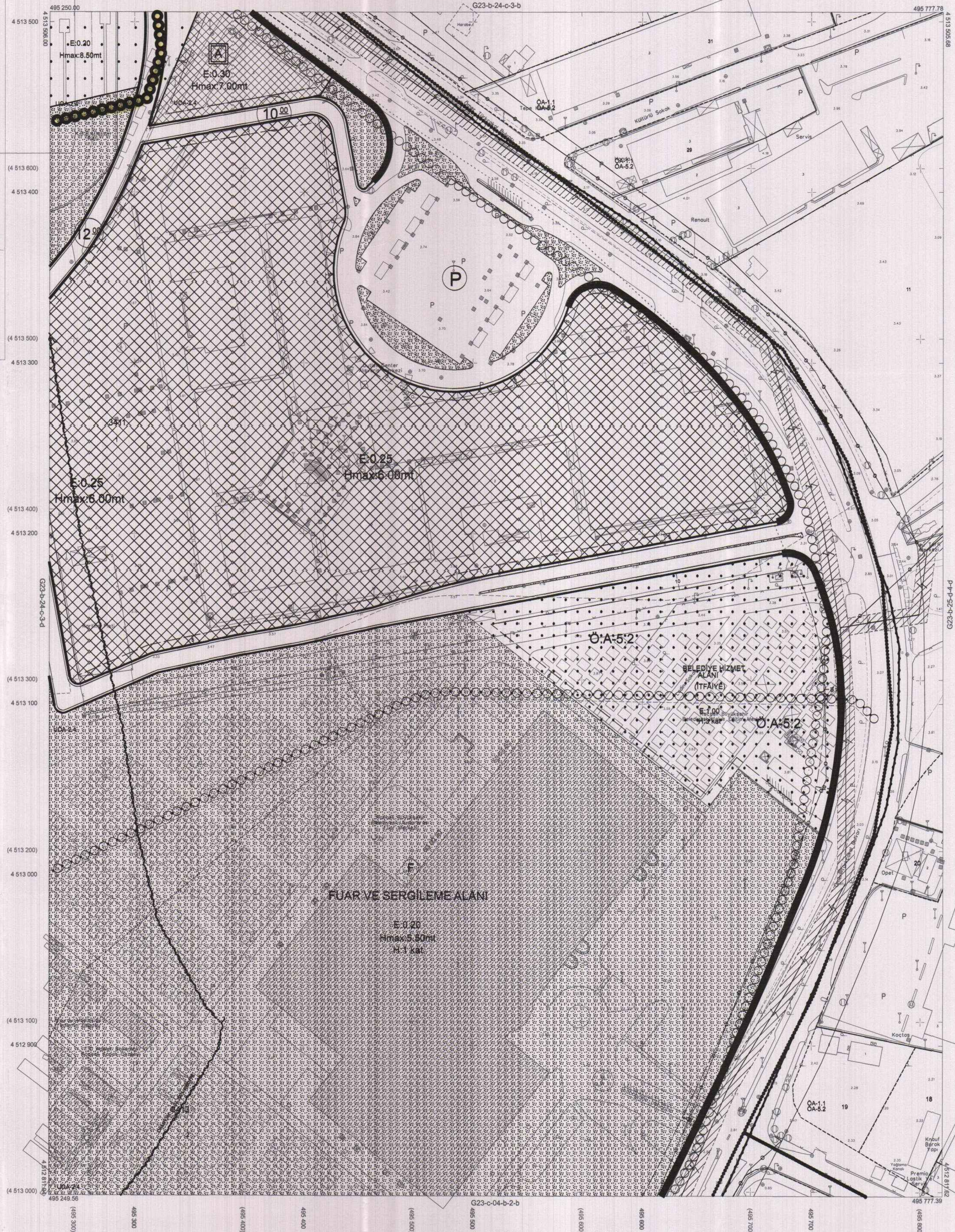
Ömer GÜNER

İmar ve Şehircilik Dairesi Başkanı

Büyükşehir Belediye Meclisinin 13.04.2023 tarih ve 74 sayılı gündem maddesi olarak görüşülerek Komisyonumuzun teklifine sunulan ve 18.04.2023 tarihli komisyon toplantısında karara bağlanan planlar:


Büyükşehir Belediye Meclisinin 11.05.2023 tarih ve 223 sayılı karar ile onaylanan planlar:

Gökmen MENDİRCİ Başkan
 Güzin TAŞTEKİN Başkan A.
 Fatma Nur ÇELİK Genel Sekreter
 Katip Üye
 Katip Üye

Süduhah KELEŞ
İmar ve Bayındırlık Komisyon Başkanı

Kocaeli Büyükşehir Belediyesi tarafından Fotogrametrik yöntemle yapılan Kocaeli İline ait 1/1000 ölçekli sayısal Halihazır Harita 3194 sayılı İmar Kanununun 7/a maddesine göre incelenmiş ve onanmıştır.

17-08-2011



Başkan Adına
 Gökmen MENDİRCİ
 İmar ve Şehircilik Dairesi Başkanı

İZMİT İLÇESİ (Saraybahçe Beldesi) G23-b-24-c-3-c

KOCaeli

1:1000

Koordinatlar ve pafta bölümlenmesi son güncellenmiş TUTGA'ya bağlı 2005.0 epoğunda, GRS80 elipsoidi ve Transversal Mercator (TM) izdüşümünde düzenlenmiştir. Ağustos 2010 tarihinde çekilen renkli hava fotoğraflarından üretilmiştir. Yapılar saçak çizgileriyle gösterilmiştir.

Yüklenici Firma : KUTLUBEY HARİTA A.Ş.
 ÇETİNKAYA İMAR A.Ş.
 (Ortak Girişim)

PROJE YÖNETİCİSİ

ALTAN ÇETİNKAYA

Harita Mühendisi

Harita Mühendisi

SELİM SAYDAN

Harita Mühendisi

Harita Yüksek Mühendisi

DİLEK AYDIN

Harita Yüksek Mühendisi

Harita Yüksek Mühendisi

EŞREF AKIŞ

Harita Yüksek Mühendisi

Harita Yüksek Mühendisi

HAKAN İLHAN

Harita Yüksek Mühendisi

KONTROL

HALIHAZIR HARİTA REFİ

İSMAIL SEYRAN

Harita Mühendisi

PROJE YÖNETİCİSİ

HARİTA ŞUBE MÜDÜRÜ V.

SERKAN ÖZÜR

Harita Yüksek Mühendisi

İlçesi	: İzmit
Belediyesi	: İzmit
Mahallesi/Köyü	: Saraylı
Pafta	: G23-b-24-c-03-b
Ada	: 482 ada 7 nolu parsel ve civarı
Parsel	: -
Konu	: İhtisazın Değerlendirilmesi
Plan Ölçeği	: 1/1000 ölçekli uygulama İmar planı

01	23
06	
11	B
16	
21	22
23	24
25	

İZMİT İLÇESİ (Saraybahçe Beldesi)

KOCAELİ

G23-b-24-c-3-b

ONAYLI PLAN

İmar ve Şehircilik Dairesi Başkanlığı tarafından hazırlanan uygulama İmar planları: U.05.1074/23 tarihinde tarafınca kontrol edilmiştir.

İmar ve Şehircilik Dairesi Başkanlığı tarafından hazırlanan 07.04.2023 tarih ve 2738439 sayılı Daire Başkanlığı yazısı ile Büyükşehir Belediye Meclisine sunulan planlar.

A.EMRE YILMAZ
Şehir Plancısı

Bahar ÖZDEMİR
Şehir Plancısı

Osman GÜLER
İmar ve Şehircilik Dairesi Başkanı

Rahmi E. TÜMPALAY
Şehir Planlama Şube Müdürü

Büyükşehir Belediye Meclisinin 13.04.2023 tarih ve 74 sayılı gündem maddesi olarak görüşülerek Komisyonumuzun tetkikine sunulan ve 18.04.2023 tarihli komisyon toplantısında karara bağlanan planın

Büyükşehir Belediye Meclisinin U.05.1074/23 sayılı kararı ile onaylanan planlar.

Gökmen MENGÜÇ
Başkan Yardımcısı
Genel Sekreter

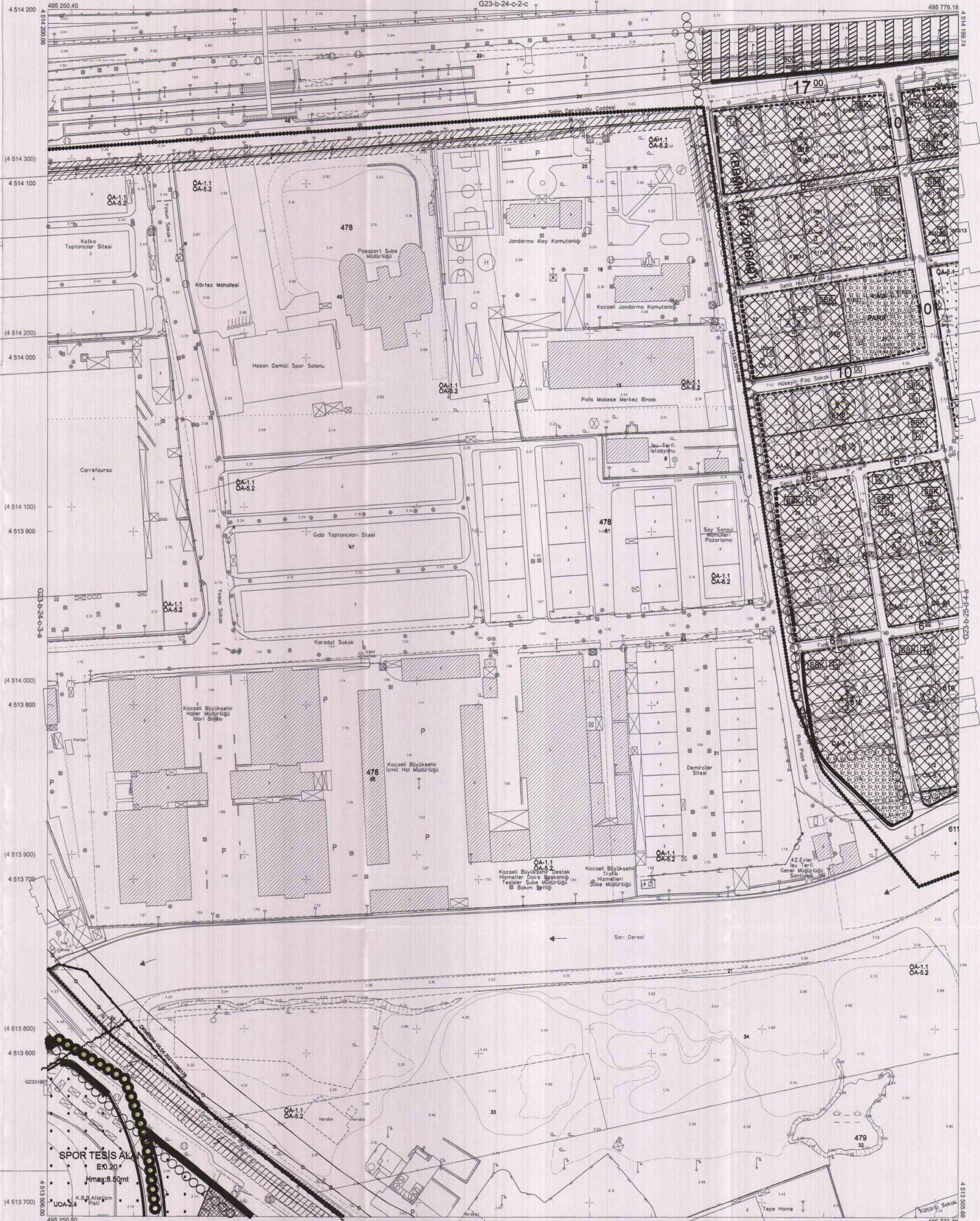
Gülün TAŞTEKİN Fatma NUR ÇELİK
Katip Üye Katip Üye

Sedullah KELEŞ
İmar ve Bayındırlık Komisyon Başkanı

Kocaeli Büyükşehir Belediyesi tarafından Fotogrametrik yöntemle yapılan Kocaeli İline ait 1/1000 ölçekli sayısal Halihazır Harita 3194 sayılı İmar Kanununun 7/a maddesine göre incelendi ve onandı.
17-06-2011



Başkan Adına
Gökmen MENGÜÇ
İmar ve Şehircilik Dairesi Başkanı



Koordinatlar ve pafta bölünmesi en son güncellenmiş TUTGAY'a bağlı 2005.0 epejunda, GR890 ellipsoid ve Transversal Mercator (TM) izdüşümünde düzenlenmiştir.

Ağustos 2010 tarihinde çekilen renkli hava fotoğraflarından üretilmiştir. Yapılar saçak çizgileriyle gösterilmiştir.

Yüklenici Firma : KUTLUBEY HARİTA A.Ş.
ÇETİNKAYA İMAR A.Ş.
(Ortak Girişim)

PROJE YÖNETİCİSİ
ALTAN ÇETİNKAYA
Harita Mühendisi

1:1000

Harita Mühendisi
Harita Mühendisi
Harita Yüksek Mühendisi
Harita Yüksek Mühendisi

SELİM SAYDAN
DİLEK AYDIN
EŞREF AKIŞ
HAKAN İLHAN

KONTROL
HALHAZIR HARİTA ŞEFİ
İSMAIL SEYREK
Harita Mühendisi

PROJE YÖNETİCİSİ
HARİTA ŞUBE MÜDÜRÜ V.
SERHAN OKUR
Harita Yüksek Mühendisi