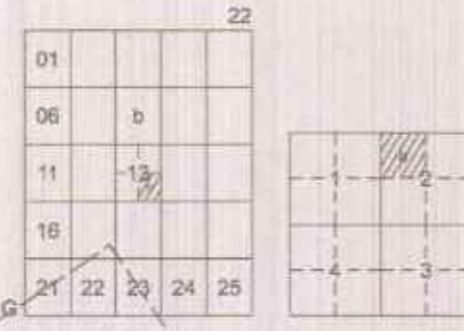


İlçesi : Çayırova
 Belediyesi : Çayırova
 Mahallesi/Köyü : Şekerpınar
 Pafta : G22-b-13-c-2-a
 Ada : -
 Parsel : -
 Konu : Çayırova TOŞB kavşak projesinin planlara aktarılması
 Plan Ölçeği : 1/1000 ölçekli uygulama imar planı



ÇAYIROVA İLÇESİ (Şekerpınar Beldesi)

KOCAELİ

G22-b-13-c-2-a

ONAYLI PLAN

İmar ve Şehircilik Dairesi Başkanlığı tarafından hazırlanan uygulama imar planları 13.04.2023 tarihinde tarafınca kontrol edilmiştir.

Ece Nur AZİZOĞLU
Şehir Plancısı

Seval AYÇÖREN
Şehir Plancısı

İmar ve Şehircilik Dairesi Başkanlığı tarafından hazırlanan 10.03.2023 tarih ve 2683514 sayılı Daire Başkanlığı yazısı ile Büyükşehir Belediye Meclisine sunulan planlardır.

Osman ÇINLIZ
İmar ve Şehircilik Dairesi Başkanı

Rahmi E. TÜMPALAY
Şehir Planlama Şube Müdürü

Büyükşehir Belediye Meclisinin 16.01.2023 tarih ve 100 sayılı gündem maddesi olarak görüşülerek Komisyonumuzun teklifine sunulan ve 29.03.2023 tarihli komisyon toplantısında karara bağlanan planlardır.

Büyükşehir Belediye Meclisinin 13.04.2023 tarih ve 233 sayılı kararı ile onaylanan planlardır.

Gökmen MENÇÜCÜ Başkan A.
Berna ABİŞ Katip Üye
Fatma Nur ÇELİK Katip Üye

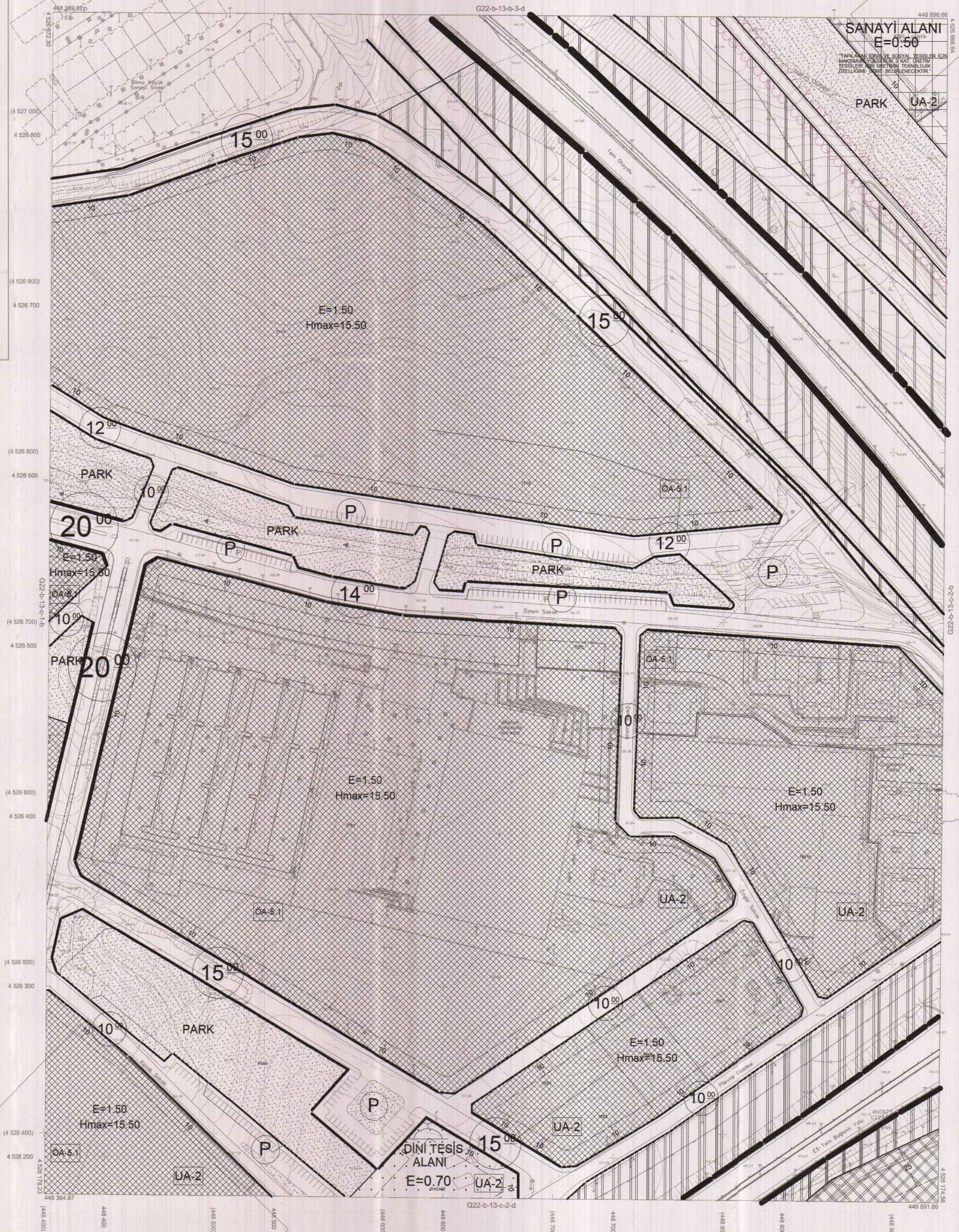
Sadullah KELEŞ
İmar ve Şehircilik Komisyon Başkanı

Kocaeli Büyükşehir Belediyesi tarafından Fotogrametrik yöntemle yapılmış Kocaeli İline ait 1/1000 ölçekli sayısal Halihazır Harita 3194 sayılı İmar Kanununun 7/a maddesine göre inceleti ve onandı.

28-11-2011



Başkan Adına
GÖKMEN MENÇÜCÜ
İmar ve Şehircilik Dairesi Başkanı



1:1000

Koordinatlar ve pafta bölünmesi en son güncellenmiş TUTGA'ya bağlı 2005.0 epejında, GRS80 alipsoidi ve Transversal Mercator (TM) izdüşümünde düzenlenmiştir.

Ağustos 2010 tarihinde çekilen renkli hava fotoğraflarından üretilmiştir. Yapılar saçak çizgileriyle gösterilmiştir.

Yüklenici Firma : KUTLUBEY HARİTA A.Ş.
ÇETİNKAYA İMAR A.Ş.
(Ortak Girişim)

PROJE YÖNETİCİSİ
ALTAN ÇETİNKAYA
Harita Mühendisi

Harita Mühendisi

Harita Mühendisi

Harita Yüksek Mühendisi

Harita Yüksek Mühendisi

SELM SAYDAN

DİLEKAYDIN

EŞREF AKIŞ

HAKAN İLHAN

KONTROL

HALHAZIR HARİTA ŞEFİ

İSMAIL SEYRANCI

Harita Mühendisi

PROJE YÖNETİCİSİ
HARİTA ŞUBE MÜDÜRÜ V.
SERKAN ONUR
Harita Yüksek Mühendisi

İlçesi : Çayırova
 Belediyesi : Çayırova
 Mahallesi/Köyü : Şekerpınar
 Pafta : G22-b-14-d-1-d
 Ada : -
 Parsel : -
 Konu : Çayırova TOSB kavşak projesinin planlara aktarılması
 Plan Ölçeği : 1/1000 ölçekli uygulama imar planı

01	22
06	
11	B 14-d
16	
21	22 23 24 25

ÇAYIROVA İLÇESİ (Şekerpınar Beldesi)

KOCAELİ

G22-b-14-d-1-d

ONAYLI PLAN

İmar ve Şehircilik Dairesi Başkanlığı tarafından hazırlanan uygulama imar planları 13.04.2023 tarihinde tarafınca kontrol edilmiştir.

Ece Nur AZİZOĞLU
Şehir Planlama Şube MüdürüSeval AYDÖREN
Şehir Planlama Şube MüdürüBahmi E. TÜMPALAY
Şehir Planlama Şube Müdürü

İmar ve Şehircilik Dairesi Başkanlığı tarafından hazırlanan 10.03.2023 tarih ve 2683514 sayılı Daire Başkanlığı yazısı ile Büyükşehir Belediye Meclisine sunulmuştur.

Osman GÜNLER
İmar ve Şehircilik Dairesi Başkanı

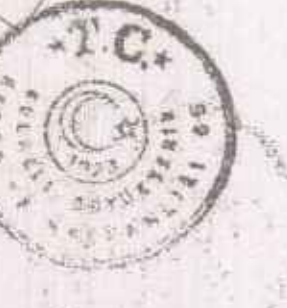
Büyükşehir Belediye Meclisinin 16.01.2023 tarih ve 100 sayılı gündem maddesi olarak görüşülerek Komisyonumuzun teklifine sunulan ve 29.03.2023 tarihli komisyon toplantısında karara bağlanan plandır.

Sadullah KELEÇ
İmar ve Şehircilik Komisyon Başkanı

Büyükşehir Belediye Meclisinin 13.04.2023 tarih ve 233 sayılı kararı ile onaylanan plandır.

Gökmen MENDÜÇ
Başkan A.
Genel Sekreter Yrd.Berna ABİŞ
Katip ÜyeFatma Nur ÇELİK
Katip Üye

Kocaeli Büyükşehir Belediyesi tarafından Fotogrametrik yöntemle yapılan Kocaeli İline ait 1/1000 ölçekli sayısal Harita 3194 sayılı İmar-Kanununun 7/a maddesine göre incelenmiş ve onaydır.



Gökmen Mengüç
İmar ve Şehircilik Dairesi Başkanı

ÇAYIROVA İLÇESİ (Şekerpınar Beldesi) G22-b-14-d-1-d

KOCAELİ

Koordinatlar ve pafta bölünmesi en son güncellenmiş TUTGA'ya bağlı 2005.0 epejünde, GRS80 elipsoidi ve Transversal Mercator (TM) izdüşümünde düzenlenmiştir.

Ağustos 2010 tarihinde çekilen renkli hava fotoğraflarından üretilmiştir.Yapılar sapak çizgiyle gösterilmiştir.

Yüklenici Firma : KUTLUBEY HARİTA A.Ş.
 ÇETİNKAYA İMAR A.Ş.
 (Ortak Girişimi)

PROJE YÖNETİCİSİ

ALTAN ÇETİNKAYA
Harita Mühendisi

Harita Mühendisi

SELİM SAYDAN

Harita Mühendisi

DİLEK AYDIN

Harita Yüksek Mühendisi

EŞREF AKIŞ

Harita Yüksek Mühendisi

HAKAN İLHAN

KONTROL

HALİHAZIR HARİTA ŞEFİ

İSMAİL SEYREK

Harita Mühendisi

EŞREF AKIŞ

Harita Yüksek Mühendisi

HAKAN İLHAN

Harita Yüksek Mühendisi

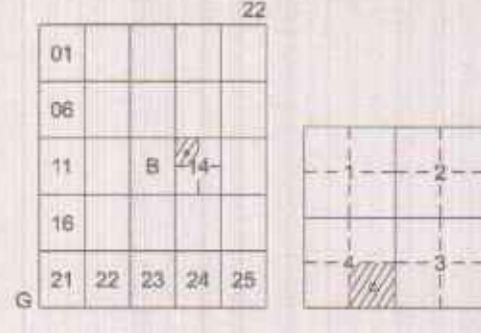
PROJE YÖNETİCİSİ

HARİTA ŞUBE MÜDÜRÜ V.

SERKAN ONUR

Harita Yüksek Mühendisi

İlçe : Çayirova
 Belediyesi : Çayirova
 Mahallesi/Köyü : Şekerpınar
 Pafta : G22-b-14-a-4-c
 Ada : -
 Parsel : -
 Konu : Çayirova TOSB kavşak projesinin planlara aktarılması
 Plan Ölçeği : 1/1000 ölçekli uygulama imar planı



ÇAYIROVA İLÇESİ (Şekerpınar Beldesi)

KOCAELİ

G22-b-14-a-4-c

ONAYLI PLAN

İmar ve Şehircilik Dairesi Başkanlığı tarafından hazırlanan uygulama imar planları 13.04.2023 tarihinde tarafınca kontrol edilmiştir.

İmar ve Şehircilik Dairesi Başkanlığı tarafından hazırlanan 10.03.2023 tarih ve 2683514 sayılı Daire Başkanlığı yazısı ile Büyükşehir Belediye Meclisine sunulan planlar.

Ece Nur AZİZOĞLU
Şehir PlancısıSeval AYGÖREN
Şehir PlancısıOsman GÜLEK
İmar ve Şehircilik Dairesi BaşkanıRahmi E. TÜMPALAY
Şehir Planlama Şube Müdürü

Büyükşehir Belediye Meclisinin 16.01.2023 tarih ve 100 sayılı gündem maddesi olarak görüşülerek Komisyonumuzun tetkikine sunulan ve 29.03.2023 tarihli komisyon toplantısında karara bağlanan planlardır.

Büyükşehir Belediye Meclisinin 13.04.2023 tarih ve 233 sayılı karar ile onaylanan planlardır.

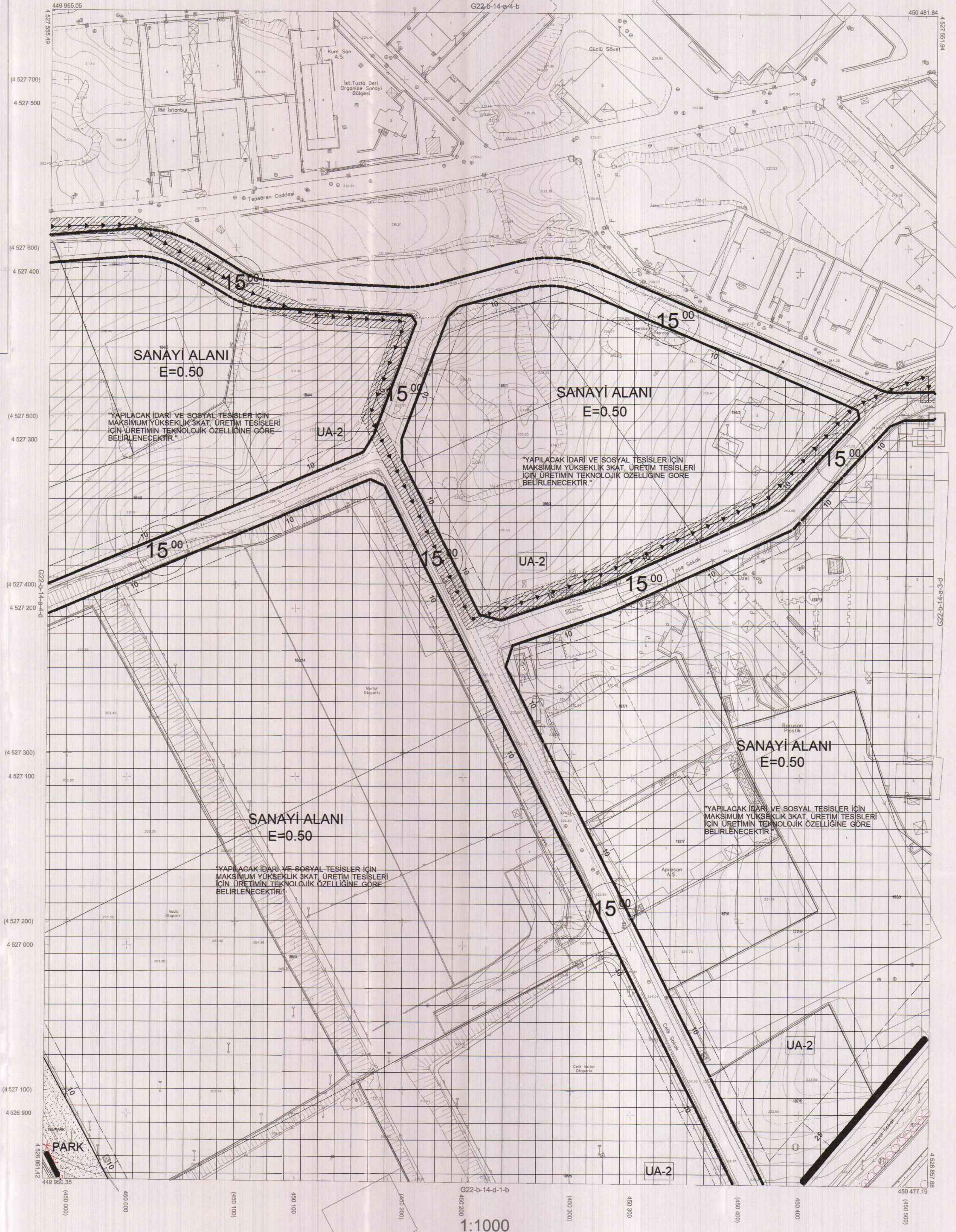
Gökmen MENGÜCÜ
Başkan A.
Genel SekreterBerna ABİŞ
Katip ÜyeFatma Nur ÇELİK
Katip ÜyeSadullah KELEŞ
İmar ve Bayındırlık Komisyon Başkanı

Kocaeli Büyükşehir Belediyesi tarafından Fotogrametrik yöntemle yapılan Kocaeli İline alt 1/1000 ölçekli sayısal Halihazır Harita 3194 sayılı İmar Kararının 7/a maddesine göre incelenmiş ve onandır.

28-11-2011



Gökmen MENGÜCÜ
İmar ve Şehircilik Dairesi Başkanı



Koordinatlar ve pafta bölünmesi en son güncellenmiş TUTGA'ya bağlı 2005.0 epoğunda, GRS80 ellipsoidi ve Transversal Mercator (TM) izdüşümünde düzenlenmiştir.

Ağustos 2010 tarihinde çekilen renkli hava fotoğraflarından üretilmiştir. Yapılar saçak çizgileriyle gösterilmiştir.

Yüklenici Firma : KUTLUBEY HARİTA A.Ş.
 ÇETİNKAYA İMAR A.Ş.
 (Ortak Girişimi)

PROJE YÖNETİCİSİ

ALTAN ÇETİNKAYA
Harita Mühendisi

KONTROL

Harita Mühendisi SELİM SAYDAN

Harita Mühendisi DİLEK AYDIN

Harita Yüksek Mühendisi ESREF AKIŞ

Harita Yüksek Mühendisi HAKAN İLHAN

HALHAZIR HARİTA ŞEFİ
İSMAIL SEYREK
Harita Mühendisi

PROJE YÖNETİCİSİ

HARİTA ŞUBE MÜDÜRÜ V.
SERKAN ONUR

Harita Yüksek Mühendisi

İlçesi : Çayırova
 Belediyesi : Çayırova
 Mahallesi/Köyü : Şekerpinar
 Pafta : G22-b-13-c-2-b
 Ada : -
 Parsel : -
 Konu : Çayırova TOSB kavşak projesinin planlara aktarılması
 Plan Ölçeği : 1/1000 ölçekli uygulama imar planı

İmar ve Şehircilik Dairesi Başkanlığı tarafından hazırlanan uygulama imar planları 13.04.2023 tarihinde tarafınca kontrol edilmiştir.

Ece Nur AZIZOĞLU
 Şehir Plancısı

Seval GÖREN
 Şehir Plancısı

Rahmi E. TÜMPALAY
 Şehir Planlama Şube Müdürü

İmar ve Şehircilik Dairesi Başkanlığı tarafından hazırlanan 10.03.2023 tarih ve 2683514 sayılı Daire Başkanlığı yazısı ile Büyükşehir Belediye Meclisine sunulan plandır.

Osman GÖKLER
 İmar ve Şehircilik Dairesi Başkanı

Büyükşehir Belediye Meclisinin 16.01.2023 tarih ve 100 sayılı gündem maddesi olarak görüşülen Komisyonumuzun tetkikine sunulan ve 29.03.2023 tarihli komisyon toplantısında karara bağlanan plandır.

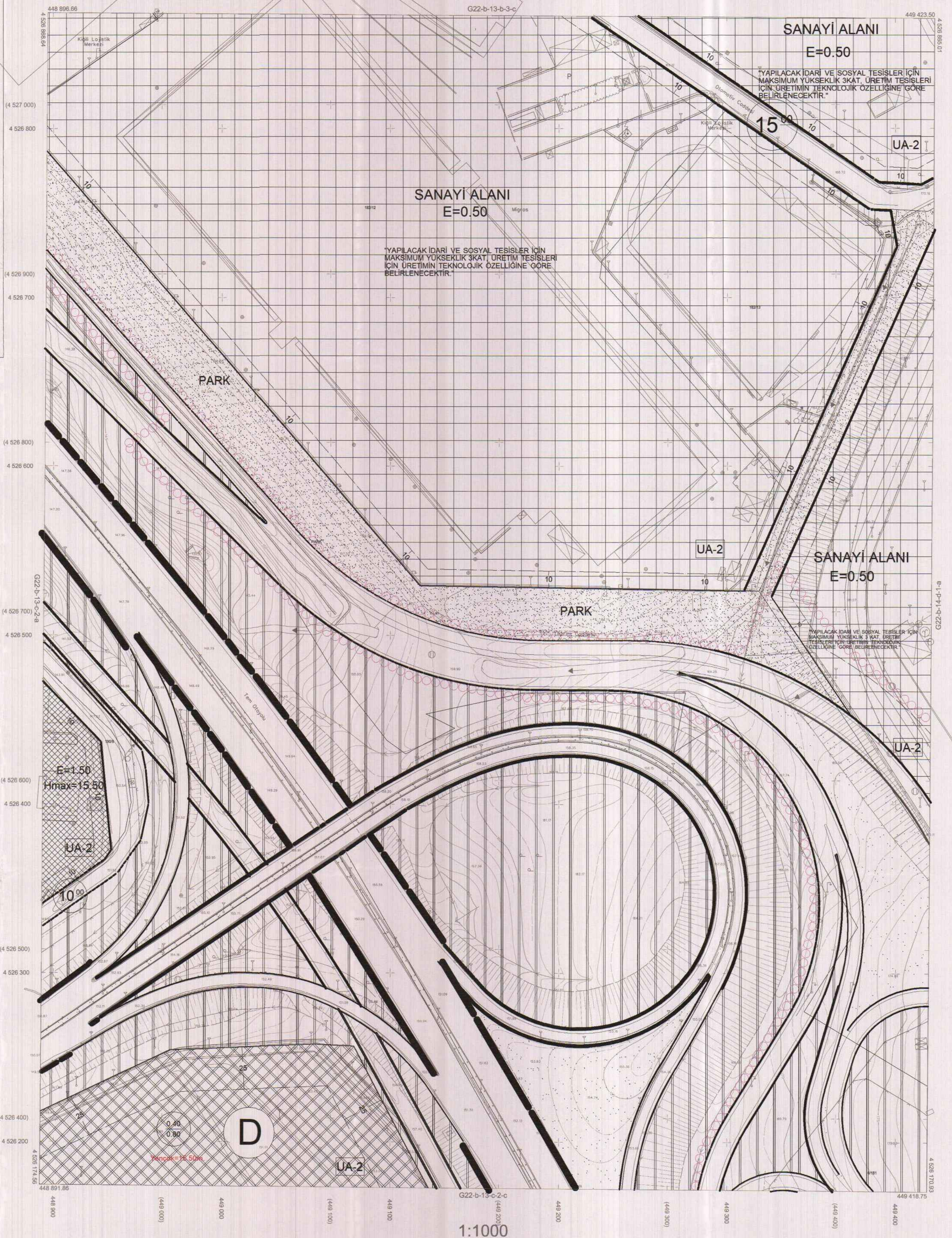
Sadırlan KELEŞ
 İmar ve Bayındırlık Komisyon Başkanı

Büyükşehir Belediye Meclisinin 13.04.2023 tarih ve 233 sayılı kararı ile onaylanan plandır.

Gökmen MENGÜCÜ
 Başkan

Berna ABİŞ
 Katip Üye

Fatma Nur ÇELİK
 Katip Üye



Kocaeli Büyükşehir Belediyesi tarafından Fotogrametrik yöntemle yaptırılan Kocaeli iline ait 1/1000 ölçekli sayısal Halihazır Harita 3194 sayılı İmar Kanununun 7/a maddesine göre incelenmiş ve onandır.
 28-11-2011



Başkan Adına
 GÖKMEN MENGÜCÜ
 İmar ve Şehircilik Dairesi Başkanı

ÇAYIROVA İLÇESİ (Şekerpinar Beldesi) G22-b-13-c-2-b
 KOCAELİ

Koordinatlar ve pafta bölümlenmesi en son güncellenmiş TUTGA'ya bağlı 2005.0 eposunda, GRS80 elipsoidi ve Transversal Mercator (TM) izdüşümünde düzenlenmiştir.

Ağustos 2010 tarihinde çekilen renkli hava fotoğraflarından üretilmiştir. Yapılar saçak çizgileriyle gösterilmiştir.

Yüklenici Firma : KUTLUBEY HARİTA A.Ş.
 ÇETİNKAYA İMAR A.Ş.
 (Ortak Girişim)

PROJE YÖNETİCİSİ

ALTAN ÇETİNKAYA
 Harita Mühendisi

(Signature)

Harita Mühendisi

SELİM SAYDAN

(Signature)

Harita Mühendisi

DİLEK AYDIN

(Signature)

Harita Yüksek Mühendisi

EŞREF AKIŞ

(Signature)

Harita Yüksek Mühendisi

HAKAN İLHAN

(Signature)

Harita Yüksek Mühendisi

KONTROL

HALİHAZIR HARİTA ŞEFİ
 İSMAIL SEYREK
 Harita Mühendisi

(Signature)

Harita Mühendisi

Harita Mühendisi

Harita Mühendisi

Harita Mühendisi

PROJE YÖNETİCİSİ

HARİTA ŞUBE MÜDÜRÜ V.
 SERKAN ÖNÜR
 Harita Yüksek Mühendisi

(Signature)

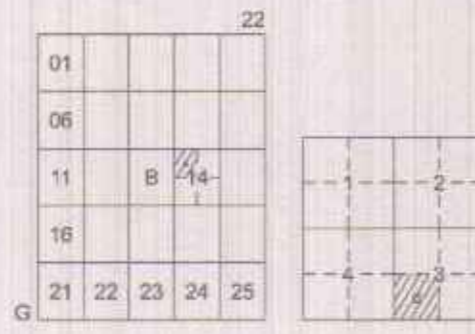
Harita Yüksek Mühendisi

Harita Yüksek Mühendisi

Harita Yüksek Mühendisi

Harita Yüksek Mühendisi

İlçesi : Çayrova
 Belediyesi : Çayrova
 Mahallesi/Köyü : Şekergimar
 Pafta : G22-b-14-a-3-d
 Ada :
 Parsel :
 Konu : Çayrova TOSB kavşak projesinin planlara aktarılması
 Plan Ölçeği : 1/1000 ölçekli uygulama imar planı



GEBZE İLÇESİ (Balçık Köyü)

KOCAELİ

G22-b-14-a-3-d

ONAYLI PLAN

İmar ve Şehircilik Dairesi Başkanlığı tarafından hazırlanan uygulama imar planları 13.04.2023 tarihinde tarafınca kontrol edilmiştir.

Ece Nur AZIZOĞLU
Şehir PlancısıSeval AYDÖREN
Şehir PlancısıRahmi E. TÜMPALAY
Şehir Planlama Şube Müdürü

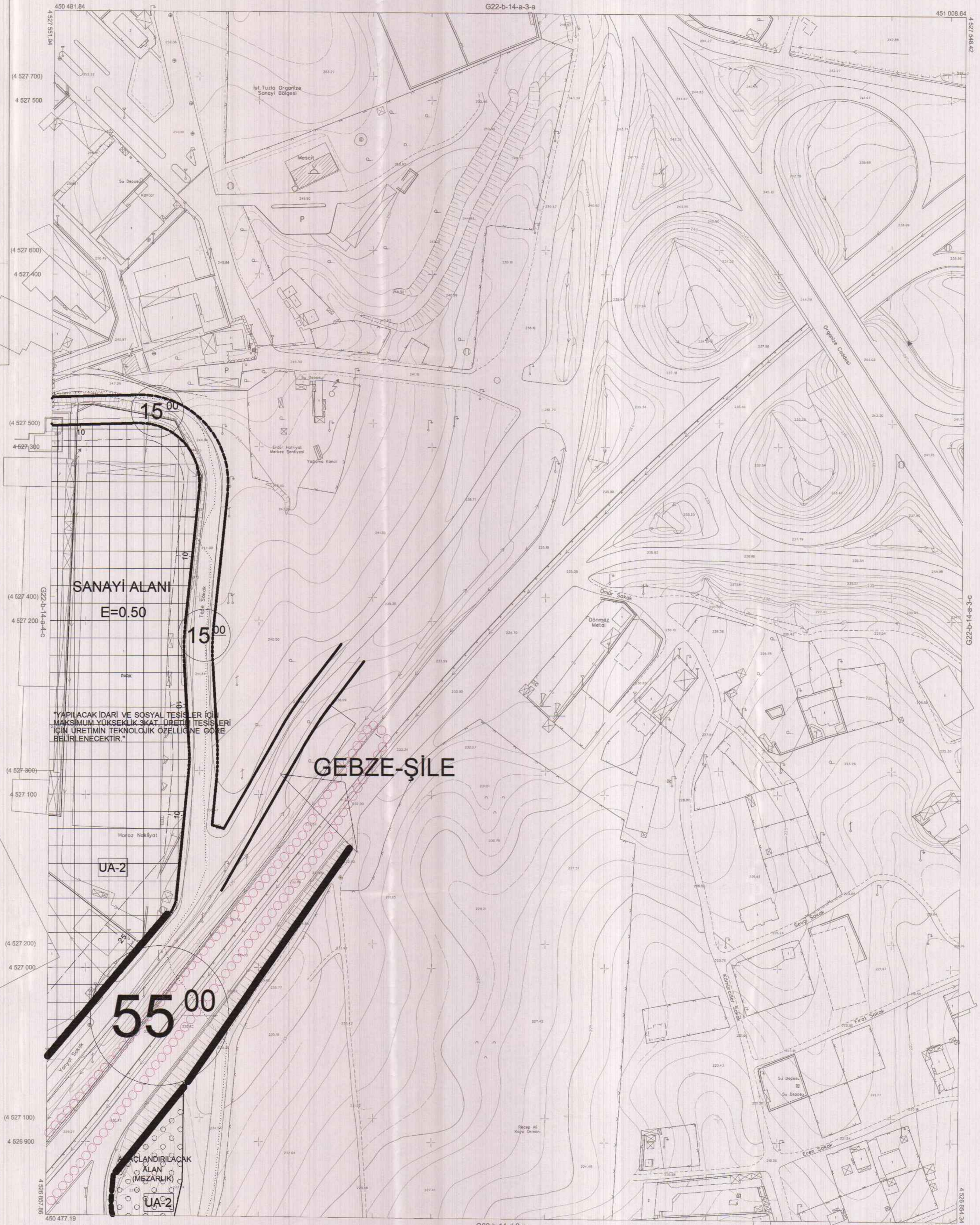
İmar ve Şehircilik Dairesi Başkanlığı tarafından hazırlanan 10.03.2023 tarih ve 2683514 sayılı Daire Başkanlığı yazısı ile Büyükşehir Belediye Meclisine sunulan planlar

Osman GÜNLER
İmar ve Şehircilik Dairesi Başkanı

Büyükşehir Belediye Meclisinin 16.01.2023 tarih ve 100 sayılı gündem maddesi olarak görüşülerek Komisyonumuzun teklifine sunulan ve 29.03.2023 tarihli komisyon toplantısında karara bağlanan planlardır.

Sadullah KETİŞ
İmar ve Bayındırlık Komisyon Başkanı

Büyükşehir Belediye Meclisinin 13.04.2023 tarih ve 233 sayılı kararı ile onaylanan planlardır.

Gökmen MENGÖÇ
Başkan A.
Genel SekreterBerna ABİŞ
Katip ÜyeFatma Nur ÇELİK
Katip Üye

"YAPILACAK İDARİ VE SOSYAL TESİSLER İÇİN MAKSİMUM YÜKSEKLİK 3 KAT ÜRETİM TESİSLERİ İÇİN ÜRETİMİN TEKNOLOJİK ÖZELLİĞİNE GÖRE BELİRLENECEKTİR."

GEBZE-ŞİLE

UA-2

55⁰⁰

ANCLANDIRILACAK ALAN (MEZARLIK) UA-2

1:1000

Koordinatlar ve pafta bölümlenmesi en son güncellenmiş TUTGA'ya bağlı 2005.0 epochunda, GRS80 alipsoidi ve Transversal Mercator (TM) izdüşümünde düzenlenmiştir.

Ağustos 2010 tarihinde çekilen renkli hava fotoğraflarından üretilmiştir.Yapılar saçak çizgileriyle gösterilmiştir.

Yüklenici Firma : KUTLUBEY HARİTA A.Ş.
 ÇETİNKAYA İMAR A.Ş.
 (Ortak Girişimi)

PROJE YÖNETİCİSİ

ALTAN ÇETİNKAYA
Harita Mühendisi

Harita Mühendisi

SELİM SAYDAN

Harita Mühendisi

DİLEK AYDIN

Harita Yüksek Mühendisi

ESREF AKIŞ

Harita Yüksek Mühendisi

KONTROL

HALİHAZIR HARİTA ŞEFİ

İSMAIL SEYİDİ

Harita Mühendisi

ESREF AKIŞ

Harita Yüksek Mühendisi

HAKAN İLHAN

PROJE YÖNETİCİSİ

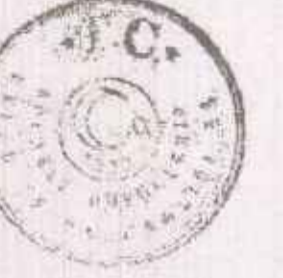
HARİTA ŞUBE MÜDÜRÜ V.

SERKAN ÇINUR

Harita Yüksek Mühendisi

Kocaeli Büyükşehir Belediyesi tarafından Fotogrametrik yöntemle yapılmış Kocaeli İline ait 1/1000 ölçekli sayısal Halihazır Harita 3194 sayılı İmar Kanununun 7/a maddesine göre incelenmiş ve onandır.

28-11-2011

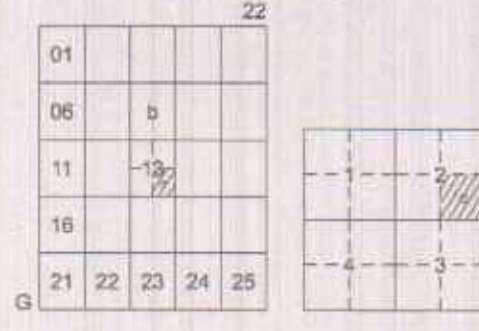


Başkan Adına
 GÖKMEN MENGÖÇ
 İmar ve Şehircilik Dairesi Başkanı

GEBZE İLÇESİ (Balçık Köyü) G22-b-14-a-3-d

KOCAELİ

İlçesi : Çayırova
 Belediyesi : Çayırova
 Mahallesi/Köyü : Şekerpınar
 Pafta : G22-b-13-c-2-c
 Ada : -
 Parsel : -
 Konu : Çayırova TOSSB kavşak projesinin planlara aktarılması
 Plan Ölçeği : 1/1000 ölçekli uygulama imar planı



ÇAYIROVA İLÇESİ (Şekerpınar Beldesi)

KOCaelİ

G22-b-13-c-2-c

ONAYLI PLAN

İmar ve Şehircilik Dairesi Başkanlığı tarafından hazırlanan uygulama imar planları 13.04.2023 tarihinde tarafınca kontrol edilmiştir.

Ece Nur AZİZÖLÜ
Şehir Planlama Şefi

Seval AYŞAREN
Şehir Planlama Şefi

İmar ve Şehircilik Dairesi Başkanlığı tarafından hazırlanan 10.03.2023 tarih ve 2683514 sayılı Daire Başkanlığı yazısı ile Büyükşehir Belediye Meclisine sunulan planlardır.

Osmar ÇELİKLER
İmar ve Şehircilik Dairesi Başkanı

Rahmi E. TÜMPALAY
Şehir Planlama Şube Müdürü

Büyükşehir Belediye Meclisinin 16.01.2023 tarih ve 100 sayılı gündem maddesi olarak görüşülerek Komisyonumuzun tetkikine sunulmuş ve 29.03.2023 tarihli komisyon toplantısında karara bağlanan planlardır.

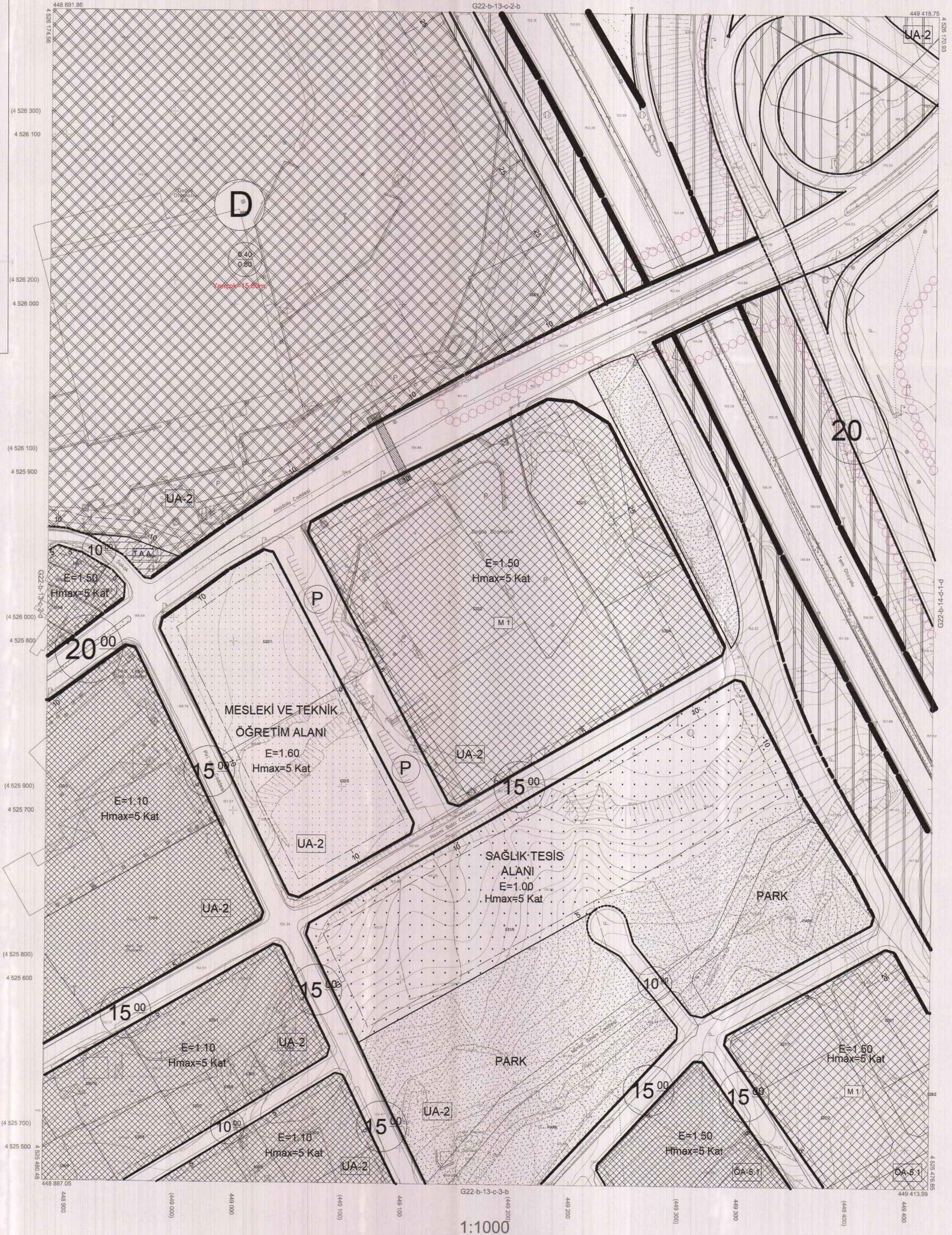
Sadırlan KELES
İmar ve Şehircilik Komisyon Başkanı

Büyükşehir Belediye Meclisinin 13.04.2023 tarih ve 233 sayılı kararı ile onaylanan planlardır.

Gökmen MENÇÜCÜ
Başkan A. Genel Sekreter Yard.

Berna ABİŞ
Katip Üye

Fatma Nur ÇELİK
Katip Üye



Kocaeli Büyükşehir Belediyesi tarafından Fotogrametrik yöntemle yapılmış Kocaeli İline ait 1/1000 ölçekli sayısal Halihazır Harita 3194 sayılı İmar Kanununun 7/a maddesine göre incelendi ve onandı.

23-11-2011



Gökmen MENÇÜCÜ
İmar ve Şehircilik Dairesi Başkanı

ÇAYIROVA İLÇESİ (Şekerpınar Beldesi) G22-b-13-c-2-c

KOCaelİ

Koordinatlar ve pafta bölünmesi en son güncellenmiş TUTGA'ya bağlı 2005.D epogunda, GRS80 elipsoidi ve Transversal Mercator (TM) izdüşümünde düzenlenmiştir.

Ağustos 2010 tarihinde çekilen renkli hava fotoğraflarından üretilmiştir. Yapılar saçak çizgileriyle gösterilmiştir.

Yüklenici Firma : KUTLUBEY HARİTA A.Ş.
 ÇETİNKAYA İMAR A.Ş.
 (Ortak Girişim)

PROJE YÖNETİCİSİ

ALTAN ÇETİNKAYA
Harita Mühendisi

Harita Mühendisi

SELİM SAYDAN

Harita Mühendisi

DİLEK AYDIN

Harita Yüksek Mühendisi

EŞREF AKIŞ

Harita Yüksek Mühendisi

HAKAN İLHAN

KONTROL

HALHAZIR HARİTA ŞEFİ

İSMAIL SEYREK

Harita Mühendisi

Harita Mühendisi

Harita Mühendisi

Harita Mühendisi

Harita Mühendisi

PROJE YÖNETİCİSİ

HARİTA ŞUBE MÜDÜRÜ V.
SERKAN ONUR

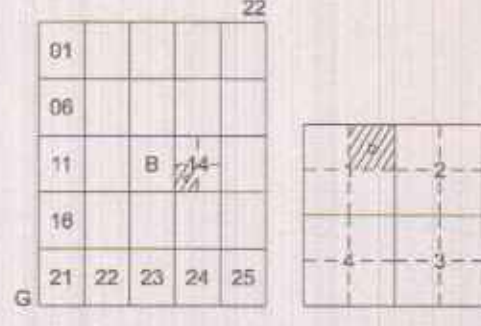
Harita Yüksek Mühendisi

Harita Yüksek Mühendisi

Harita Yüksek Mühendisi

Harita Yüksek Mühendisi

İlçesi : Çayırova
 Belediyesi : Çayırova
 Mahallesi/Köyü : Şekerpınar
 Pafta : G22-b-14-d-1-b
 Ada :
 Parsel :
 Konu : Çayırova TOSB kavşak projesinin planlara aktarılması
 Plan Ölçeği : 1/1000 ölçekli uygulama imar planı



ÇAYIROVA İLÇESİ (Şekerpınar Beldesi)

KOCAELİ

G22-b-14-d-1-b

ONAYLI PLAN

İmar ve Şehircilik Dairesi Başkanlığı tarafından hazırlanan uygulama imar planları 13.04.2023 tarihinde tarafınca kontrol edilmiştir.

İmar ve Şehircilik Dairesi Başkanlığı tarafından hazırlanan 10.03.2023 tarih ve 2683514 sayılı Daire Başkanlığı yazısı ile Büyükşehir Belediye Meclisine sunulan plandır.

Ece Nur AZİZÖZÜLÜ
Şehircilik Şube Başkanı

Seval AKGÖREN
Şehir Planlama Şube Başkanı

Onaylıdır
İmar ve Şehircilik Dairesi Başkanı

Rahmi E. TÜMPALAY
Şehir Planlama Şube Müdürü

Büyükşehir Belediye Meclisinin 16.01.2023 tarih ve 100 sayılı gündem maddesi olarak görüşülerek Komisyonumuzun tetkikine sunulan ve 29.03.2023 tarihli komisyon toplantısında karara bağlanan plandır.

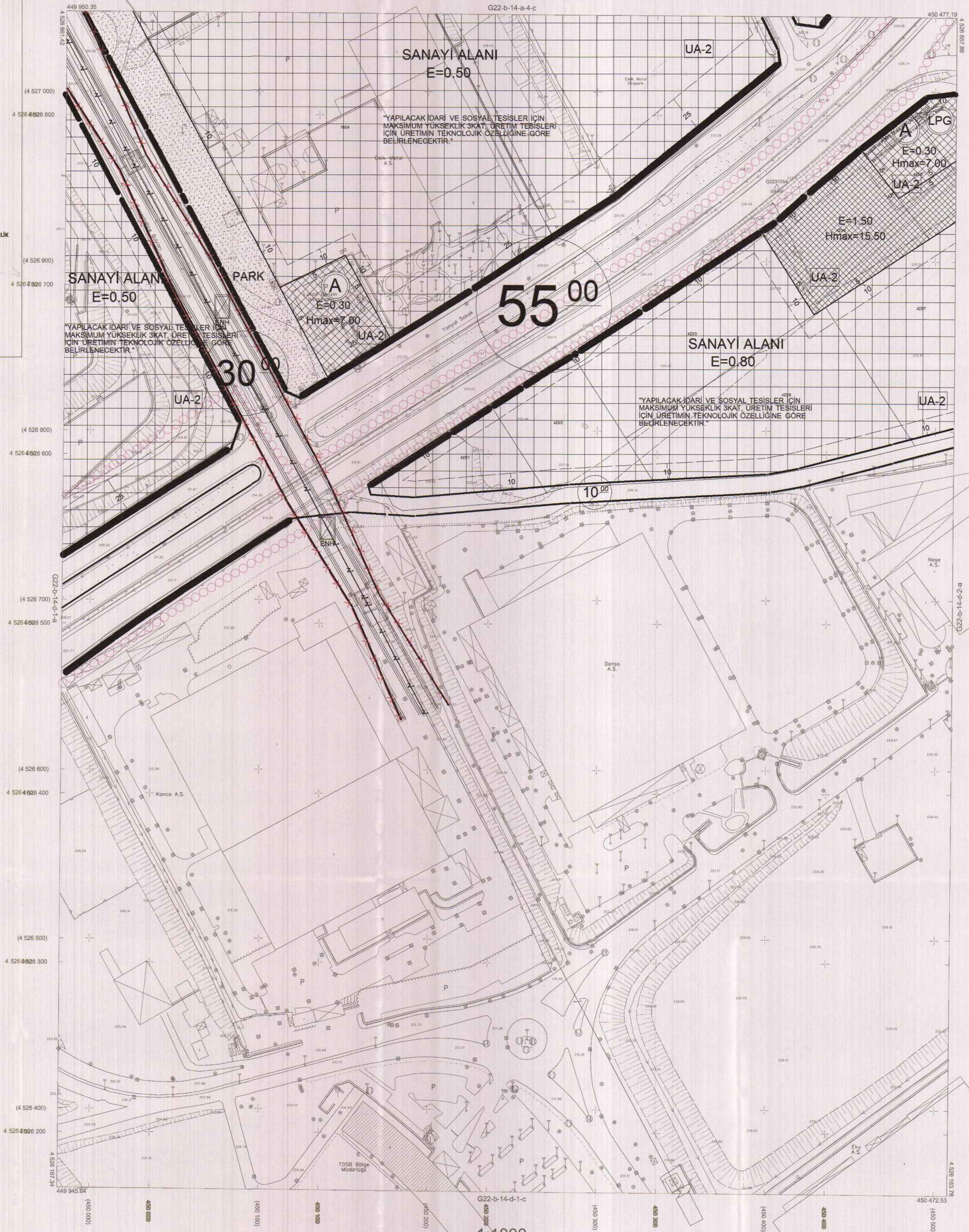
Büyükşehir Belediye Meclisinin 13.04.2023 tarih ve 233 sayılı kararı ile onaylanan plandır.

Gökmen MENGÜÇ
Başkan A.
Genel Sekreter Yrd.

Berna ABİŞ
Katip Üye

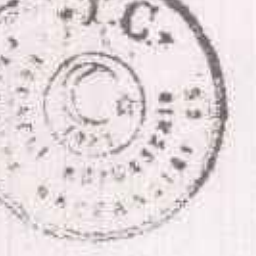
Fatma Nur ÇELİK
Katip Üye

Sadırlan KELEŞ
İmar ve Şehircilik Komisyonu Başkanı



Kocaeli Büyükşehir Belediyesi tarafından Fotogrametrik yöntemle yapılmış Kocaeli İline ait 1/1000 ölçekli sayısal Halihazır Harita 3194 sayılı İmar Kanununun 7/a maddesine göre incelenmiş ve onanmıştır.

2011-11-2011



Başkan Adına
GÖKMEN MENGÜÇ
İmar ve Şehircilik Dairesel Başkanı

ÇAYIROVA İLÇESİ (Şekerpınar Beldesi) G22-b-14-d-1-b

KOCAELİ

Koordinatlar ve pafta bölünmesi en son güncellenmiş TUGTA'ya bağlı 2005.0 epochunda, GRS80 elipsoidi ve Transversal Mercator (TM) izdüşümünde düzenlenmiştir.

Ağustos 2010 tarihinde çekilen renkli hava fotoğraflarından üretilmiştir. Yapılar saçak çizgileriyle gösterilmiştir.

Yüklenici Firma : KUTLUBEY HARİTA A.Ş.
 ÇETİNKAYA İMAR A.Ş.
 (Ortak Girişimi)

PROJE YÖNETİCİSİ
 ALTAN ÇETİNKAYA
 Harita Mühendisi

[Signature]

1:1000

G22-b-14-d-1-c

(450 300)

(450 300)

(450 300)

(450 300)

(450 300)

(450 300)

(450 300)

KONTROL

Harita Mühendisi

Harita Mühendisi

Harita Yüksek Mühendisi

Harita Yüksek Mühendisi

Harita Yüksek Mühendisi

Harita Yüksek Mühendisi

Harita Yüksek Mühendisi

Harita Yüksek Mühendisi

Harita Yüksek Mühendisi

SELİM SAYDAN

DİLEK AYDIN

EŞREF AKIŞ

HAKAN İLHAN

HAKAN İLHAN

HAKAN İLHAN

HAKAN İLHAN

HAKAN İLHAN

HAKAN İLHAN

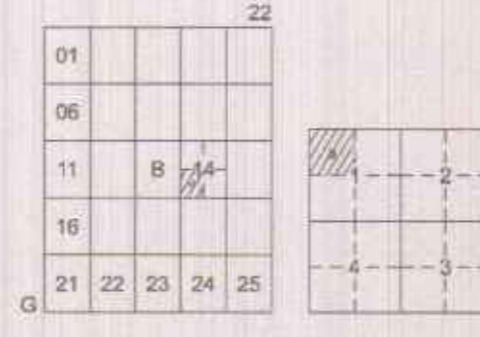
HALİHAZIR HARİTA ŞEFİ
 İSMAIL SEYREK
 Harita Mühendisi

[Signature]

PROJE YÖNETİCİSİ
 HARİTA ŞUBE MÜDÜRÜ V.
 SERRKAN ONUR
 Harita Yüksek Mühendisi

[Signature]

İlçesi : Çayırova
 Belediyesi : Çayırova
 Mahallesi/Köyü : Şekerpınar
 Pafta : G22-b-14-d-1-a
 Ada :
 Parsel :
 Konu : Çayırova TOSB kavşak projesinin planlara aktarılması
 Plan Ölçeği : 1/1000 ölçekli uygulama imar planı



ÇAYIROVA İLÇESİ (Şekerpınar Beldesi)

KOCAELİ

G22-b-14-d-1-a

ONAYLI PLAN

İmar ve Şehircilik Dairesi Başkanlığı tarafından hazırlanan uygulama imar planları 13.04.2023 tarihinde tarahimca kontrol edilmiştir.

İmar ve Şehircilik Dairesi Başkanlığı tarafından hazırlanan 10.03.2023 tarih ve 2689514 sayılı Daire Başkanlığı kararı ile Büyükşehir Belediye Meclisine sunulan planlar

Ece Nur AZIZOĞLU
Şehir Plancısı

Seval İNGÖREN
Şehir Plancısı

Osman GÜNER
İmar ve Şehircilik Dairesi Başkanı

Rahmi E. TÜMPALAY
Şehir Planlama Şube Müdürü

Büyükşehir Belediye Meclisinin 16.01.2023 tarih ve 100 sayılı gündem maddesi olarak görüşülerek Komisyonumuzun tetkikine sunulan ve 29.03.2023 tarihli komisyon toplantısında karara bağlanan planlar.

Büyükşehir Belediye Meclisinin 13.04.2023 tarih ve 233 sayılı kararı ile onaylanan planlar.

Gökmen MENGÜÇ
Başkan A.
Genel Sekreter Yrd.

Berna ABİŞ
Kaşp Üye

Fatma Nur ÇELİK
Kaşp Üye

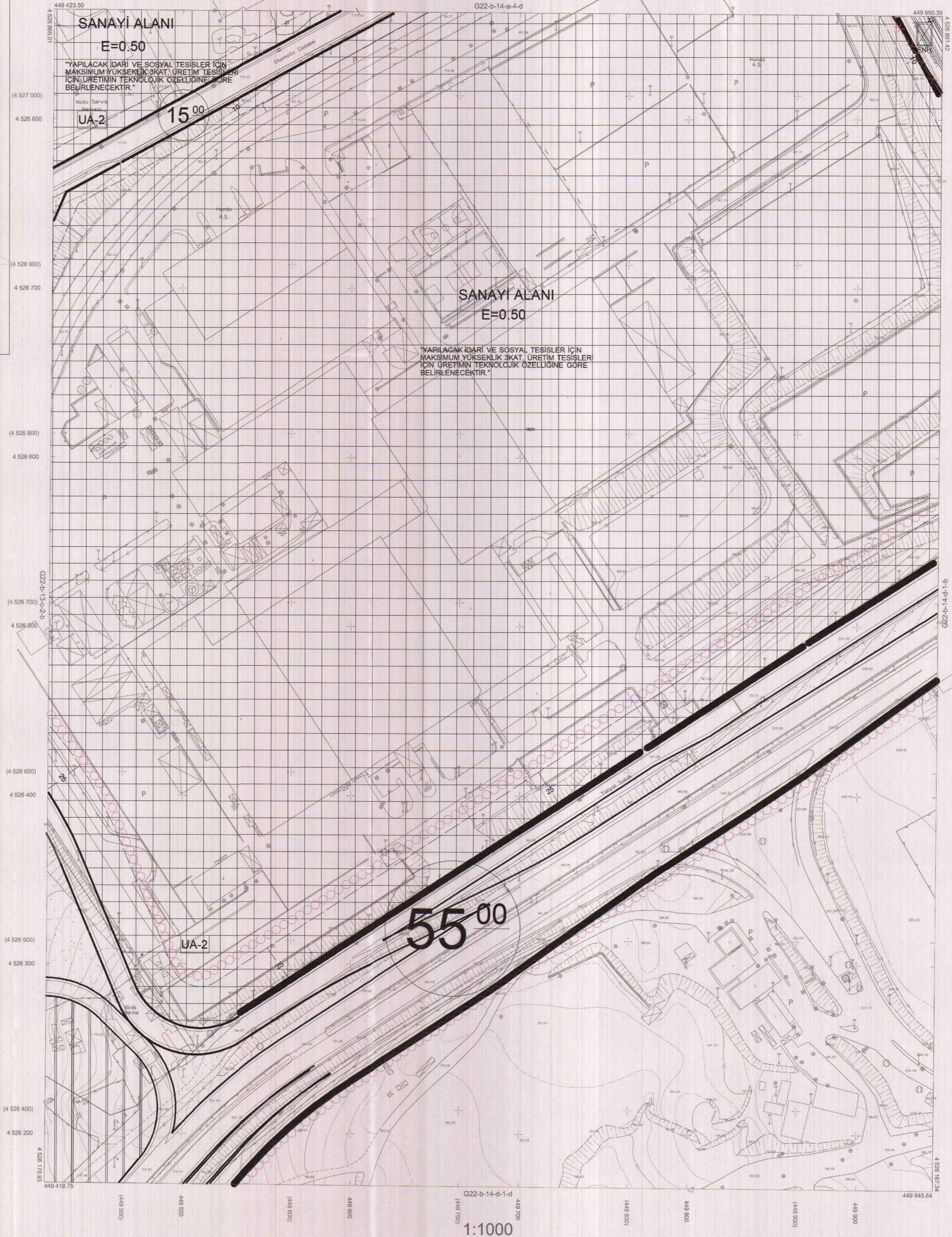
Sadıullah KELEŞ
İmar ve Bayındırlık Komisyon Başkanı

Kocaeli Büyükşehir Belediyesi tarafından Fotogrametrik yöntemle yapılan Kocaeli iline ait 1/1000 ölçekli sayısal Halihazır Harita 3104 sayılı İmar Kanununun 7/a maddesine göre incelendi ve onandı.

2011



Gökmen MENGÜÇ
İmar ve Şehircilik Dairesi Başkanı



Koordinatlar ve pafta bölünmesi en son güncellenmiş TUTGA'ya bağlı 2005.0 epiğunda, GRS80 elipsoidi ve Transversal Mercator (TM) izdöğümünde düzenlenmiştir.

Ağustos 2010 tarihinde çekilen renkli hava fotoğraflarından üretilmiştir. Yapılar saçak çizgileriyle gösterilmiştir.

Yüklenici Firma : KUTLUBEY HARİTA A.Ş.
 ÇETİNKAYA İMAR A.Ş.
 (Ortak Girişim)

PROJE YÖNETİCİSİ
 ALTAN ÇETİNKAYA
 Harita Mühendisi

Harita Mühendisi
 Harita Mühendisi
 Harita Yüksek Mühendisi
 Harita Yüksek Mühendisi

SELİM SAYDAN
 DİLEK AYDIN
 EŞREF AKIŞ
 HAKAN İLHAN

KONTROL

HALHAZIR HARİTA ŞEFİ
 İSMAL SEYİFA
 Harita Mühendisi

PROJE YÖNETİCİSİ
 HARİTA ŞUBE MÜDÜRÜ V.
 SERKAN ONUR
 Harita Yüksek Mühendisi

İlçesi : Çayırova
 Belediyesi : Çayırova
 Mahallesi/Köyü : Şekerpınar
 Pafta : G22-b-3
 Ada : -
 Parsel : -
 Konu : Çayırova TOSB kavşak projesinin planlara aktarılması
 Plan Ölçeği : 1/25000 ölçekli nazım imar planı

İmar ve Şehircilik Dairesi Başkanlığı tarafından hazırlanan uygulama imar planları 13.04.2023 tarihinde tarafınca kontrol edilmiştir.

İmar ve Şehircilik Dairesi Başkanlığı tarafından hazırlanan 10.03.2023 tarih ve 2683514 sayılı Daire Başkanlığı yazısı ile Büyükşehir Belediye Meclisine sunulmuştur.

Ece Nur AZIZOĞLU
Şehir Plancısı

Seval AYĞÖREN
Şehir Plancısı

Osman GÜNLÜK
İmar ve Şehircilik Dairesi Başkanı

Rahmi E. TÜMPALAY
Şehir Planlama Şube Müdürü

Büyükşehir Belediye Meclisinin 16.03.2023 tarih ve 100 sayılı gündem maddesi olarak görüşülerek Komisyonumuzun tetkikine sunulan ve 29.03.2023 tarihli komisyon toplantısında karara bağlanan plandır.

Büyükşehir Belediye Meclisinin 13.04.2023 tarih ve 233 sayılı kararı ile onaylanan plandır.

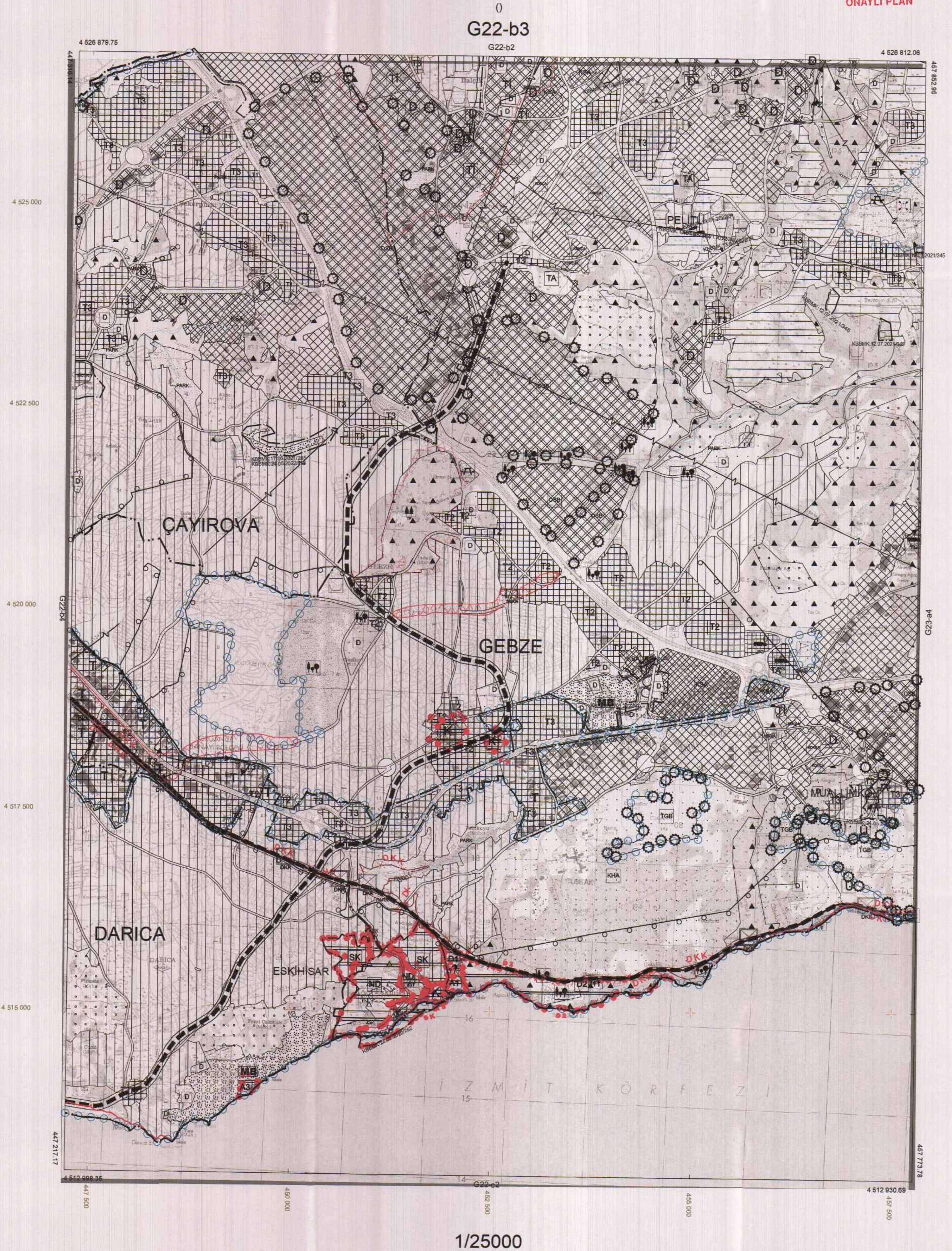
Gökmen YENİOĞLU
Başkan A.
Genel Sekreter Yard.

Berna ABLİŞ
Katip Üye

Fatma Nur ÇELİK
Katip Üye

Sadırlıhan KELEŞ
İmar ve Bayındırlık Komisyon Başkanı

ONAYLI PLAN



İlçesi : Çayırova
 Belediyesi : Çayırova
 Mahallesi/Köyü : Şekerpinar
 Pafta : G22-b-13-c
 Ada : -
 Parsel : -
 Konu : Çayırova TOSB kavşak projesinin planlara aktarılması
 Plan Ölçeği : 1/5000 ölçekli nazım imar planı

İmar ve Şehircilik Dairesi Başkanlığı tarafından hazırlanan uygulama imar planları 13.04.2023 tarihinde tarafsız kontrol edilmiştir.

İmar ve Şehircilik Dairesi Başkanlığı tarafından hazırlanan 10.03.2023 tarih ve 2689514 sayılı Daire Başkanlığı yazısı ile Büyükşehir Belediye Meclisine sunulan plandır.

Ece Nur AZIZOĞLU
Şehir Plancısı

Seval AKGÖREN
Şehir Plancısı

Osman GÜNER
İmar ve Şehircilik Dairesi Başkanı

Rahmi E. TÜMPALAY
Şehir Planlama Şube Müdürü

Büyükşehir Belediye Meclisinin 16.03.2023 tarih ve 100 sayılı gündem maddesi olarak görüşülerek Komisyonumuzun tetkikine sunulan ve 29.03.2023 tarihli komisyon toplantısında karara bağlanan plandır.

Büyükşehir Belediye Meclisinin 13.04.2023 tarih ve 233 sayılı kararı ile onaylanan plandır.

Gökmen MENGÜÇ
Başkan A.
Genel Sekreter Yardımcısı

Berna ABİŞ
Katip Üye

Fatma Nur ÇELİK
Katip Üye

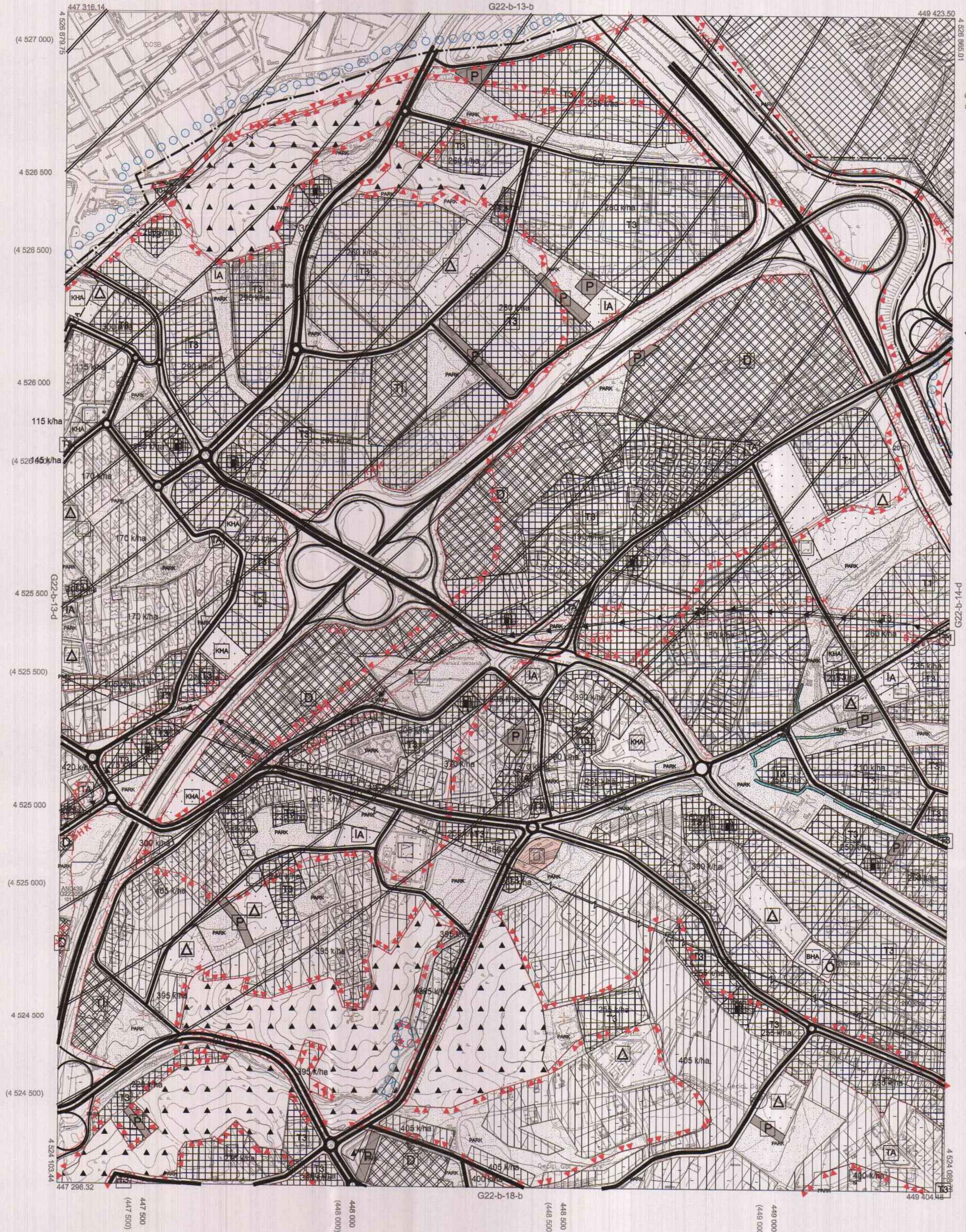
Sadullah KELEŞ
İmar ve Bayındırlık Komisyon Başkanı

01					
06					
11					
16					
21	22	23	24	25	

KOCAELİ-ÇAYIROVA

G22-b-13-c

ONAYLI PLAN



Kocaeli Büyükşehir Belediyesi tarafından Fotogrametrik yöntemle yapılmış Kocaeli İline ait 1/5000 ölçekli sayısal Halihazır Harita 3194 sayılı İmar Kanununun 7/a maddesine göre inşaatı ve onayı.

18.03.2019

T.C.
KOCATEPE
GÖKMEN MENGÜÇ
Genel Sekreter Yardımcısı

KOCAELİ-ÇAYIROVA

G22-b-13-c

1:5000

Koordinatlar ve pafta bölünmesi en son güncellenmiş TUTGA'ya bağlı 2005.0 epejunda, GRS80 elipsoidi ve Transversal Mercator (TM) izdüşümünde düzenlenmiştir.

Haziran 2018 tarihinde çekilen renkli hava fotoğraflarından oluşturulmuştur.Yapılar saçak çizgileriyle gösterilmiştir.

Yüklenici Firma : KUTLUBEY HARİTA İNŞ.MÜH.SAN.TİC.A.Ş.

PROJE YÖNETİCİSİ

ALTAN ÇETİNKAYA
Harita Mühendisi

Altan Çetinkaya

KONTROL

DİLEK AYDIN
Harita Mühendisi

Dilek Aydın

EŞREF AKIŞ
Harita Yüksek Mühendisi

Eşref Akış

PROJE YÖNETİCİSİ

HARİTA ŞUBE MÜDÜRÜ V.
SERKAN ONUR
Harita Yüksek Mühendisi

Serkan Onur

İlçesi : Çayırova
 Belediyesi : Çayırova
 Mahallesi/Köyü : Şekerpinar
 Pafta : G22-b-13-b
 Ada : -
 Parsel : -
 Konu : Çayırova TOSB kavşak projesinin planlara aktarılması
 Plan Ölçeği : 1/5000 ölçekli nazım imar planı

İmar ve Şehircilik Dairesi Başkanlığı tarafından hazırlanan uygulama imar planları 13.04.2023 tarihinde tarafsız kontrol edilmiştir.

İmar ve Şehircilik Dairesi Başkanlığı tarafından hazırlanan 10.03.2023 tarih ve 2683514 sayılı Daire Başkanlığı yazısı ile Büyükşehir Belediye Meclisine sunulmuştur.

Ece Nur AZIZOĞLU
Şehir Plancısı

Seval AYGÖREN
Şehir Plancısı

Osman GÜNLER
İmar ve Şehircilik Dairesi Başkanı

Rahmi E. TÜMPALAY
Şehir Planlama Şube Müdürü

01					
06					
11					
16					
21	22	23	24	25	

KOCAELİ-ÇAYIROVA

G22-b-13-b

ONAYLI PLAN

Büyükşehir Belediye Meclisinin 16.03.2023 tarih ve 100 sayılı gündem maddesi olarak görüşülerek Komisyonumuzun teklifine sunulan ve 29.03.2023 tarihli komisyon toplantısında karara bağlanan plandır.

Büyükşehir Belediye Meclisinin 13.04.2023 tarih ve 233 sayılı kararı ile onaylanan plandır.

Gökmen MENGÜCÜ
Başkan A.
Genel Sekreter Yr.

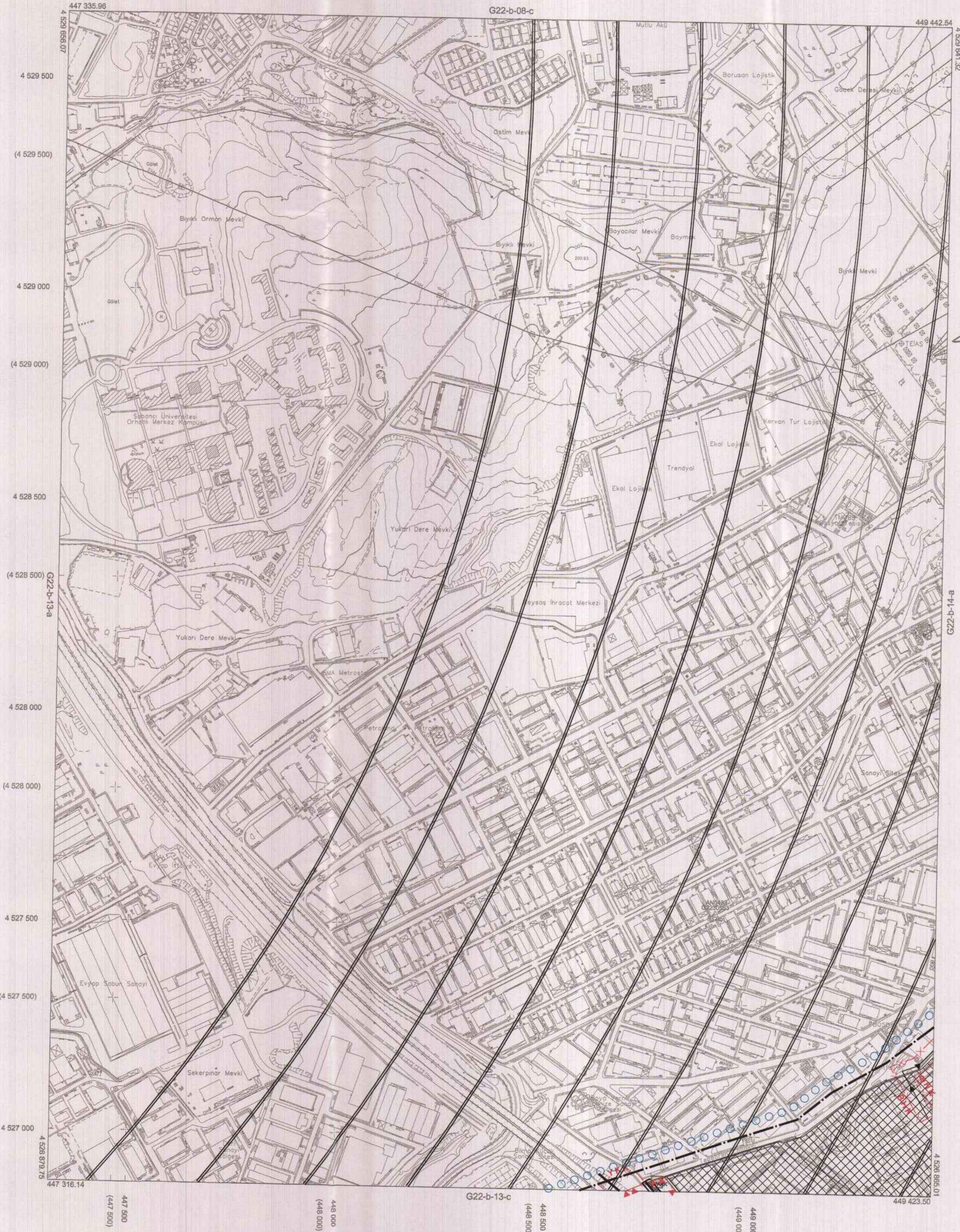
Berna ABİŞ
Katip Üye

Fatma Nur ÇELİK
Katip Üye

Sadullah KELEŞ
İmar ve Bayındırlık Komisyon Başkanı

Kocaeli Büyükşehir Belediyesi tarafından Fotogrametrik yöntemle yapılmış Kocaeli İline ait 1/5000 ölçekli sayısal Halihazır Harita 3194 sayılı İmar Kanununun 7/a maddesine göre incelendi ve onandı.

1803/2019



GÖKMEN MENGÜCÜ
Genel Sekreter Yardımcısı

KOCAELİ-ÇAYIROVA G22-b-13-b

Koordinatlar ve pafta bölümlemesi en son güncellenmiş TUTGA'ya bağlı 2005.0 eşiğinde, GRS80 elipsoidi ve Transversal Mercator (TM) izdüşümünde düzenlenmiştir.

Haziran 2018 tarihinde çekilen renkli hava fotoğraflarından üretilmiştir.Yapılar eşek çizgileriyle gösterilmiştir.

Yüklenici Firma : KUTLUBEY HARİTA İNŞ.MÜH.SAN.TİC.A.Ş.

PROJE YÖNETİCİSİ

ALTAN ÇETİNKAYA
Harita Mühendisi

[Signature]

KONTROL

DİLEK AYDIN

Harita Mühendisi

[Signature]

EŞREF AKIŞ

Harita Yüksek Mühendisi

[Signature]

PROJE YÖNETİCİSİ

HARİTA ŞUBE MÜDÜRÜ V.

SERKAN ONUR
Harita Yüksek Mühendisi

[Signature]

İlçesi : Çayırova
 Belediyesi : Çayırova
 Mahallesi/Köyü : Şekerpınar
 Pafta : G22-b-14-a
 Ada : -
 Parsel : -
 Konu : Çayırova TOSB kavşak projesinin planlara aktarılması
 Plan Ölçeği : 1/5000 ölçekli nazım imar planı

İmar ve Şehircilik Dairesi Başkanlığı tarafından hazırlanan uygulama imar planları 13.04.2023 tarihinde tarafınca kontrol edilmiştir.

İmar ve Şehircilik Dairesi Başkanlığı tarafından hazırlanan 10.03.2023 tarih ve 2683514 sayılı Daire Başkanlığı yazısı ile Büyükşehir Belediye Meclisine sunulan plandır.

Ece Nur AZİZÖZÜ
Şehir Plançısı

Seval AYDÖREN
Şehir Plançısı

Osman GÜNER
İmar ve Şehircilik Dairesi Başkanı

Rahmi E. TÜMPALAY
Şehir Planlama Şube Müdürü

Büyükşehir Belediye Meclisinin 16.03.2023 tarih ve 100 sayılı gündem maddesi olarak görüşülerek Komisyonumuzun tetkikine sunulan ve 29.03.2023 tarih komisyon toplantısında karara bağlanan plandır.

Büyükşehir Belediye Meclisinin 13.04.2023 tarih ve 233 sayılı kararı ile onaylanan plandır.

Gökmen MENGÜCÜ
Başkan A.
Genel Sekreter Yrd.

Berna ABİŞ
Katip Üye

Fatma Nur ÇELİK
Katip Üye

Sadırlan KETİŞ
İmar ve Şehircilik Komisyon Başkanı

01					
06					
11	B	14			
16					
21	2	2	2	2	2
22	2	2	2	2	2

KOCAELİ-GEBZE

G22-b-14-a

ONAYLI PLAN



Kocaeli Büyükşehir Belediyesi tarafından Fotogrametrik yöntemle yapılmış Kocaeli İline ait 1/5000 ölçekli sayısal Halihazır Harita 3194 sayılı İmar Kanununun 7/a maddesine göre incelenmiş ve onaydır.

18032019



KOCAELİ-GEBZE

G22-b-14-a

Koordinatlar ve pafta bölünmesi en son güncellenmiş TUTGA'ya bağlı 2005.0 epiğünde, GR580 elipsoidi ve Transversal Mercator (TM) izdüşümünde düzenlenmiştir.

Haziran 2018 tarihinde çekilen renkli hava fotoğraflarından üretilmiştir.Yapılar saçak çizgileriyle gösterilmiştir.

Yüklenici Firma : KUTLUBEY HARİTA İNŞ.MOH.SAN.TİC.A.Ş.

PROJE YÖNETİCİSİ

ALTAN ÇETİNKAYA
Harita Mühendisi

KONTROL

DİLEK AYDIN

Harita Mühendisi

EŞREF AKIŞ

Harita Yüksek Mühendisi

PROJE YÖNETİCİSİ

HARİTA ŞUBE MÜDÜRÜ V.
SERKAN ÖZÜR

Harita Yüksek Mühendisi

İlçesi : Çayırova
 Belediyesi : Çayırova
 Mahallesi/Köyü : Sefergamar
 Pafta : G22-b-14-d
 Ada : -
 Parsel : -
 Konu : Çayırova TOSB kavşak projesinin planlara aktarılması
 Plan Ölçeği : 1/5000 ölçekli nazım imar planı

İmar ve Şehircilik Dairesi Başkanlığı tarafından hazırlanan uygulama imar planları 13.04.2023 tarihinde tarafınca kontrol edilmiştir.

İmar ve Şehircilik Dairesi Başkanlığı tarafından hazırlanan 10.03.2023 tarih ve 2683514 sayılı Daire Başkanlığı yazısı ile Büyükşehir Belediye Meclisine sunulan planlardır.

Ece Nur AZIZOĞLU
Şehir Planlama Şefi

Seval AYDÖREN
Şehir Plancısı

Osman SÖNLER
İmar ve Şehircilik Dairesi Başkanı

Rahmi E. TÜMPALAY
Şehir Planlama Şube Müdürü

Büyükşehir Belediye Meclisinin 16.03.2023 tarih ve 100 sayılı gündem maddesi olarak görüşülerek Komisyonumuzun tetkikine sunulan ve 29.03.2023 tarihli komisyon toplantısında karara bağlanan planlardır.

Büyükşehir Belediye Meclisinin 13.04.2023 tarih ve 233 sayılı kararı ile onaylanan planlardır.

Gökman MENÜÇ
Başkan A.
Genel Sekreter Yr.

Berna ABİŞ
Katip Üye

Fatma Nur ÇELİK
Katip Üye

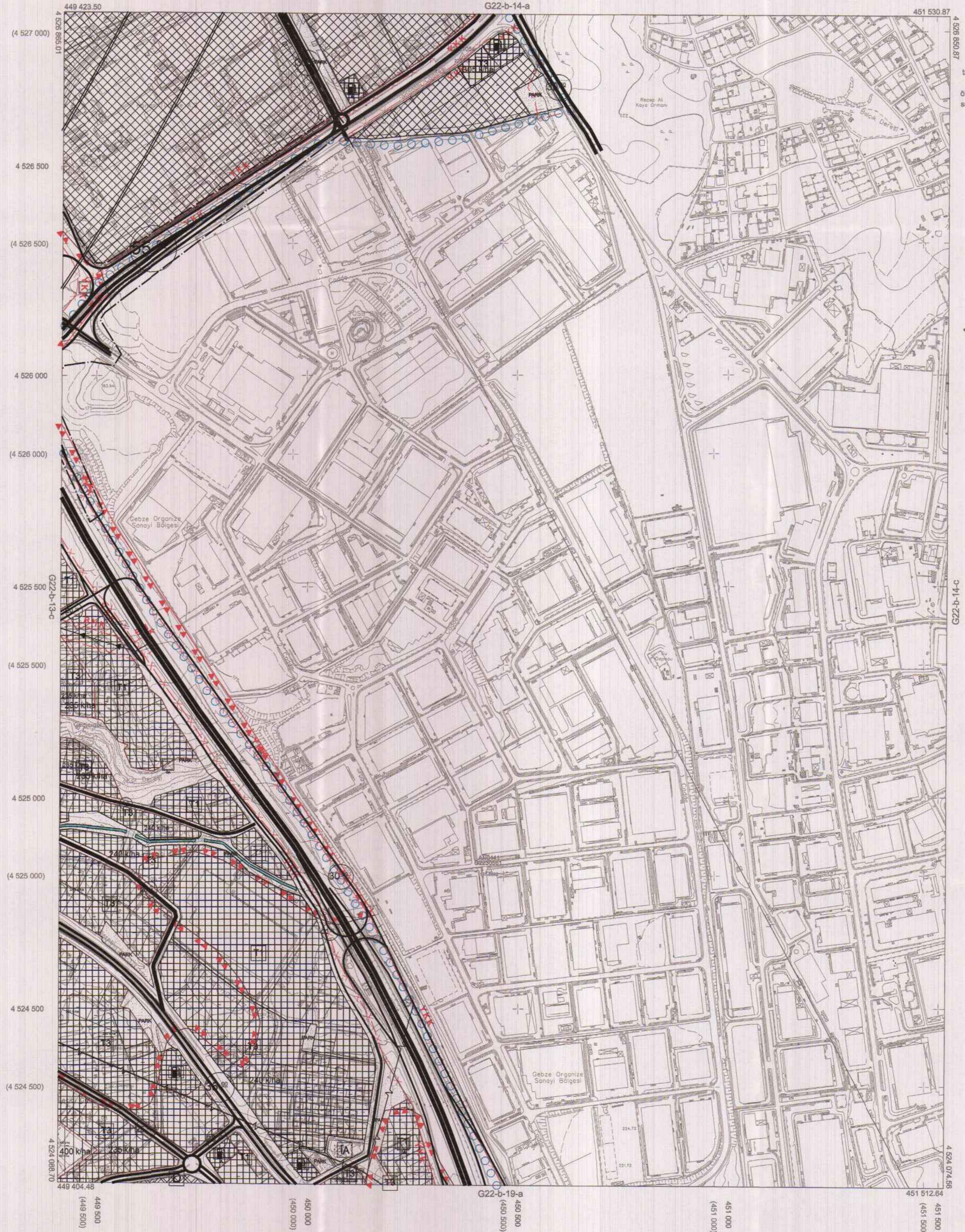
Sadullah KELEŞ
İmar ve Şehircilik Komisyon Başkanı

01					
06					
11	B	1/4			
16					
21	2,2,3,3,4,25				

KOCAELİ-ÇAYIROVA

G22-b-14-d

ONAYLI PLAN



Kocaeli Büyükşehir Belediyesi tarafından Fotogrametrik yöntemle yapılmış Kocaeli iline ait 1/5000 ölçekli sayısal Halihazır Harita 3194 sayılı İmar Kanununun 7/a maddesine göre incelenmiş ve onaydır.

18.03.2019



KOCAELİ-ÇAYIROVA G22-b-14-d

1:5000

Koordinatlar ve pafta bölünmesi en son güncellenmiş TUTGA'ya bağlı 2005.0 epeğinde, GRSB0 elipsoidi ve Transversal Mercator (TM) izdüşümünde düzenlenmiştir.

Haziran 2018 tarihinde çekilen renkli hava fotoğrafından üretilmiştir. Yapılar saçak çizgileriyle gösterilmiştir.

Yüklenici Firma : KUTLUBEY HARİTA İNŞ.MOH.SAN.TİC.A.Ş.

PROJE YÖNETİCİSİ

ALTAN ÇETİNKAYA
Harita Mühendisi

KONTROL

DİLEK AYDIN

Harita Mühendisi

EŞREF AKIŞ

Harita Yüksek Mühendisi

PROJE YÖNETİCİSİ

HARİTA ŞUBE MÜDÜRÜ V.
SERKAN ÖZAYR
Harita Yüksek Mühendisi