

İlçesi : Kartepe
 Belediyesi : Kartepe
 Mahallesi/Köyü : Arslanbey, Ataçehir
 Pafta : G24-d-06-b
 Ada : 150/1, 154/1, 414/5
 Parsel : -

150 ada 1 nolu parselde yer alan park alanı kullanımını 154 ada 1 nolu parselde yer alan eğitim alanı kullanımına dahil edilmesi ve 414 ada 1 nolu parselde yer alan eğitim alanı kullanımının bir kısmının park alanı olarak düzenlenmesi

Konu : 1/5000 ölçekli nazım imar planı

Plan Ölçeği : 1/5000 ölçekli nazım imar planı

İmar ve Şehircilik Dairesi Başkanlığı tarafından hazırlanan nazım imar planları 21.03/2023 tarihinde tarafınca kontrol edilmiştir.

İmar ve Şehircilik Dairesi Başkanlığı tarafından hazırlanan 10.03.2023 tarih ve 2683573 sayılı Daire Başkanlığı yazısı ile Büyükşehir Belediye Meclisine sunulan plandır.

Abdülkadir ŞEKER
Şehir Plancısı

Bahar ÖZDEMİR
Şehir Plancısı

Osman GEMER
İmar ve Şehircilik Dairesi Başkanı

Rahmi E. TÜMPALAY
Şehir Planlama Şube Müdürü

Büyükşehir Belediye Meclisinin 16.03.2023 tarih ve 118 sayılı gündem maddesi olarak görüşülerek Komisyonumuzun teklifine sunulan ve 20.03.2023 tarihli komisyon toplantısında karara bağlanan plandır.

Büyükşehir Belediye Meclisinin 21.03/2023 tarih ve 267 sayılı kararı ile onaylanan plandır.

Gökhan MENEMEN
Büyükşehir Genel Sekreteri Yrd.

Berna ABİŞ
Katip Üye

Fatma Nur ÇELİK
Katip Üye

Sadullah KELEŞ
İmar ve Bayındırlık Komisyonu Başkanı

01					
02					
11	D				
16					
21	22	23	24	25	

KOCAELİ-KARTEPE

G24-d-06-b

ONAYLI PLAN



Kocaeli Büyükşehir Belediyesi tarafından Fotogrametrik yöntemle yapılan Kocaeli İline ait 1/5000 ölçekli sayısal Halihazır Harita 3194 sayılı İmar Kanununun 7/a maddesine göre incelendi ve onandı.

18.03.2019



KOCAELİ-KARTEPE G24-d-06-b

Koordinatlar ve pafta bölünmesi en son güncellenmiş TUTGA'ya bağlı 2005.0 epoçunda, GRS80 elipsoidal ve Transversal Mercator (TM) izdüşümünde düzenlenmiştir.

Haziran 2018 tarihinde çekilen renkli hava fotoğraflarından üretilmiştir. Yapılar saçak çizgileriyle gösterilmiştir.

Yüklenici Firma : KUTLUBEY HARİTA İNŞ.MÜH.SAN.TİC.A.Ş.

PROJE YÖNETİCİSİ

ALTAN ÇETİNKAYA
Harita Mühendisi

DİLEK AYDIN

Harita Mühendisi

KONTROL

EŞREF AKIŞ

Harita Yüksek Mühendisi

PROJE YÖNETİCİSİ

HARİTA ŞUBE MÜDÜRÜ V.
SERKAN ÖZKAR
Harita Yüksek Mühendisi

İlçesi : Kartepe
 Belediyesi : Kartepe
 Mahallesi/Köyü : Arslanbey, Ataşehir
 Pafta : G24-d-01-c
 Ada : 150/1, 154/1 ve 414/5
 Parsel : -

Konu : 150 ada 1 nolu parselde yer alan park alanı kullanımının 154 ada 1 nolu parselde yer alan eğitim alanı kullanımına dahil edilmesi ve 414 ada 1 nolu parselde yer alan eğitim alanı kullanımının bir kısmının park alanı olarak düzenlenmesi

Plan Ölçeği : 1/5000 ölçekli nazım imar planı

İmar ve Şehircilik Dairesi Başkanlığı tarafından hazırlanan nazım imar planları 21/03/2023 tarihinde tarafınca kontrol edilmiştir.

İmar ve Şehircilik Dairesi Başkanlığı tarafından hazırlanan nazım imar planları 10.03.2023 tarih ve 2683573 sayılı Daire Başkanlığı yazısı ile Büyükşehir Belediye Meclisine sunulan planlardır.

Ali İsmet SİMŞEK
Şehir Planlama Şube Başkanı

Bahar ÖZDEMİR
Şehir Planlama Şube Başkanı

Osman GÜNER
İmar ve Şehircilik Dairesi Başkanı

Rahmi E. TÜMPALAY
Şehir Planlama Şube Müdürü

Büyükşehir Belediye Meclisinin 16.03.2023 tarih ve 118 sayılı gündem maddesi olarak görüşülerek Komisyonumuzun tetkikine sunulan ve 20.03.2023 tarihli komisyon toplantısında karara bağlanan planlardır.

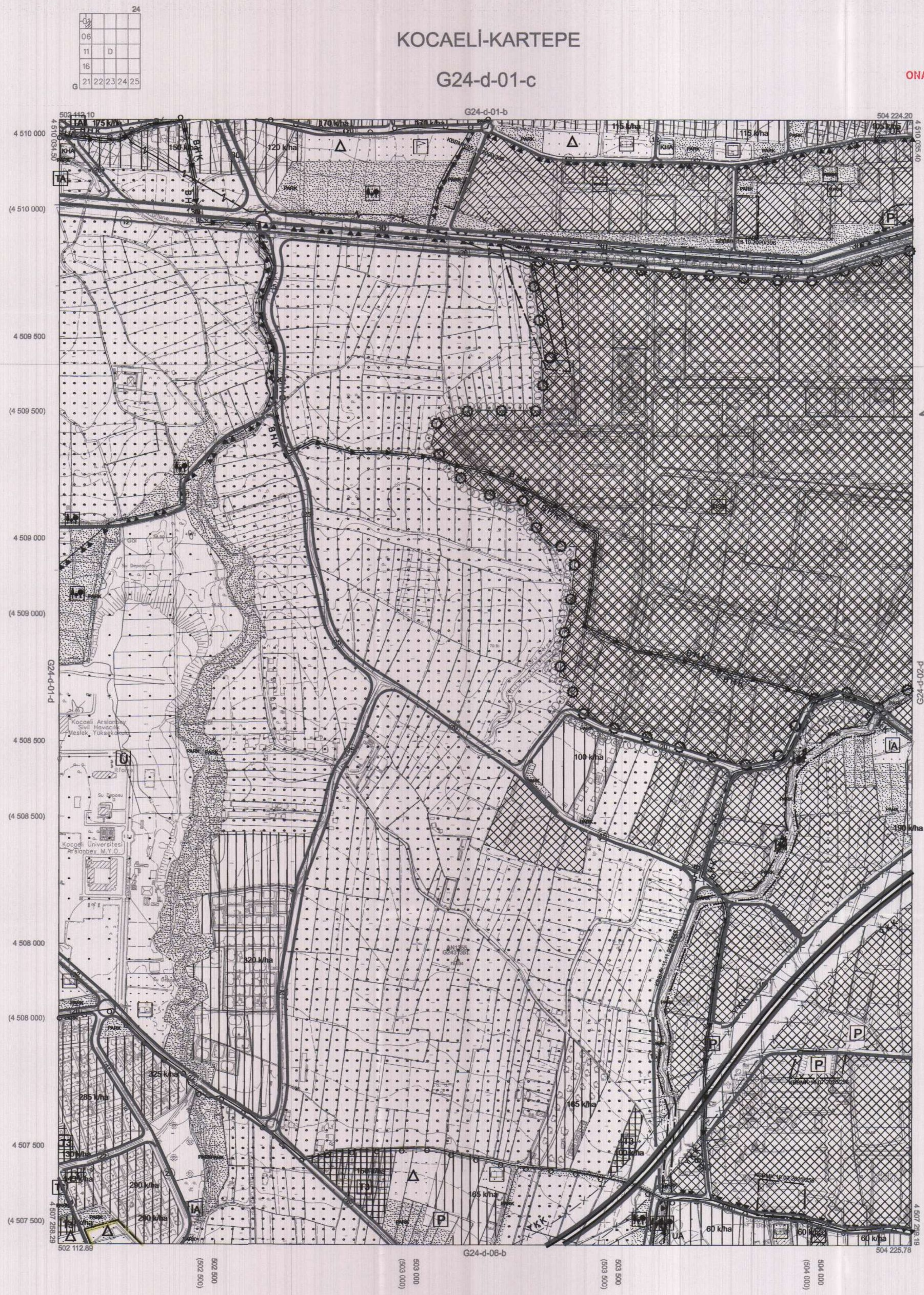
Büyükşehir Belediye Meclisinin 21/03/2023 tarih ve 203 sayılı karar ile onaylanan planlardır.

Gökmen MENGÜÇ
Başkan A.
Genel Sekreter Yardımcısı

Berna ABİŞ
Katip Üye

Fatma Nur ÇELİK
Katip Üye

Sadıllah KELES
İmar ve Bayındırlık Komisyon Başkanı



Kocaeli Büyükşehir Belediyesi tarafından Fotogrametrik yöntemle yapılmış Kocaeli İline ait 1/5000 ölçekli sayısal Halihazır Harita 3194 sayılı İmar Kanununun 7/a maddesine göre inatlandı ve onandı.

1803/2019



KOCAELİ-KARTEPE G24-d-01-c

Koordinatlar ve pafta bölünmesi en son güncellenmiş TUTGA'ya bağlı 2005.0 epejünde, GRS80 ellipsoidi ve Transversal Mercator (TM) izdüşümünde düzenlenmiştir.

Haziran 2018 tarihinde çekilen renkli hava fotoğraflarından üretilmiştir. Yapılar saçak çizgileriyle gösterilmiştir.

Yüklenici Firma : KUTLUBEY HARİTA İNŞ.MÜH.SAN.TİC.A.Ş.

PROJE YÖNETİCİSİ

ALTAN ÇETİNKAYA
Harita Mühendisi

Yüklenici Firma : KUTLUBEY HARİTA İNŞ.MÜH.SAN.TİC.A.Ş.

KONTROL

DİLEK AYDIN
Harita Mühendisi

Yüklenici Firma : KUTLUBEY HARİTA İNŞ.MÜH.SAN.TİC.A.Ş.

ESREF AKIŞ

Harita Yüksek Mühendisi

Yüklenici Firma : KUTLUBEY HARİTA İNŞ.MÜH.SAN.TİC.A.Ş.

PROJE YÖNETİCİSİ

HARİTA ŞUBE MÜDÜRÜ V.
SEFİCAN ÖNLÜK
Harita Yüksek Mühendisi

Yüklenici Firma : KUTLUBEY HARİTA İNŞ.MÜH.SAN.TİC.A.Ş.

İlçesi : Kartepe
 Belediyesi : Kartepe
 Mahallesi/Köyü : Arslanbey, Ataşehir
 Pafta : G24-d-01-d
 Ada : 150/1, 154/1 ve 414/5
 Parsel : -
 Konu : 150 ada 1 nolu parselde yer alan park alanı kullanılmayan 154 ada 1 nolu parselde yer alan eğitim alanı kullanılmaya dahil edilmesi ve 414 ada 1 nolu parselde yer alan eğitim alanı kullanılmayan bir kısmının park alanı olarak düzenlenmesi
 Plan Ölçeği : 1/5000 ölçekli nazım imar planı

İmar ve Şehircilik Dairesi Başkanlığı tarafından hazırlanan nazım imar planının 21.03/2023 tarihinde tarafınca kontrol edilmiştir.

İmar ve Şehircilik Dairesi Başkanlığı tarafından hazırlanan 10.03.2023 tarih ve 2683573 sayılı Daire Başkanlığı yazısı ile Büyükşehir Belediye Meclisine sunulan yazıdır.

Ahmet SİMŞEK
 Şehir Planlama Şube Başkanı
 Bahar ÖZDEMİR
 Şehir Planlama Şube Başkanı
 Rahmi E. TÜMPALAY
 Şehir Planlama Şube Müdürü

Osman GÜMÜŞ
 İmar ve Şehircilik Dairesi Başkanı

Büyükşehir Belediye Meclisinin 16.03.2023 tarih ve 118 sayılı gündem maddesi olarak görüşülerek Komisyonumuzun tetkikine sunulan ve 20.03.2023 tarihli komisyon toplantısında karara bağlanan plandır.

Büyükşehir Belediye Meclisinin 21.03/2023 tarih ve 921 sayılı kararı ile onaylanan plandır.

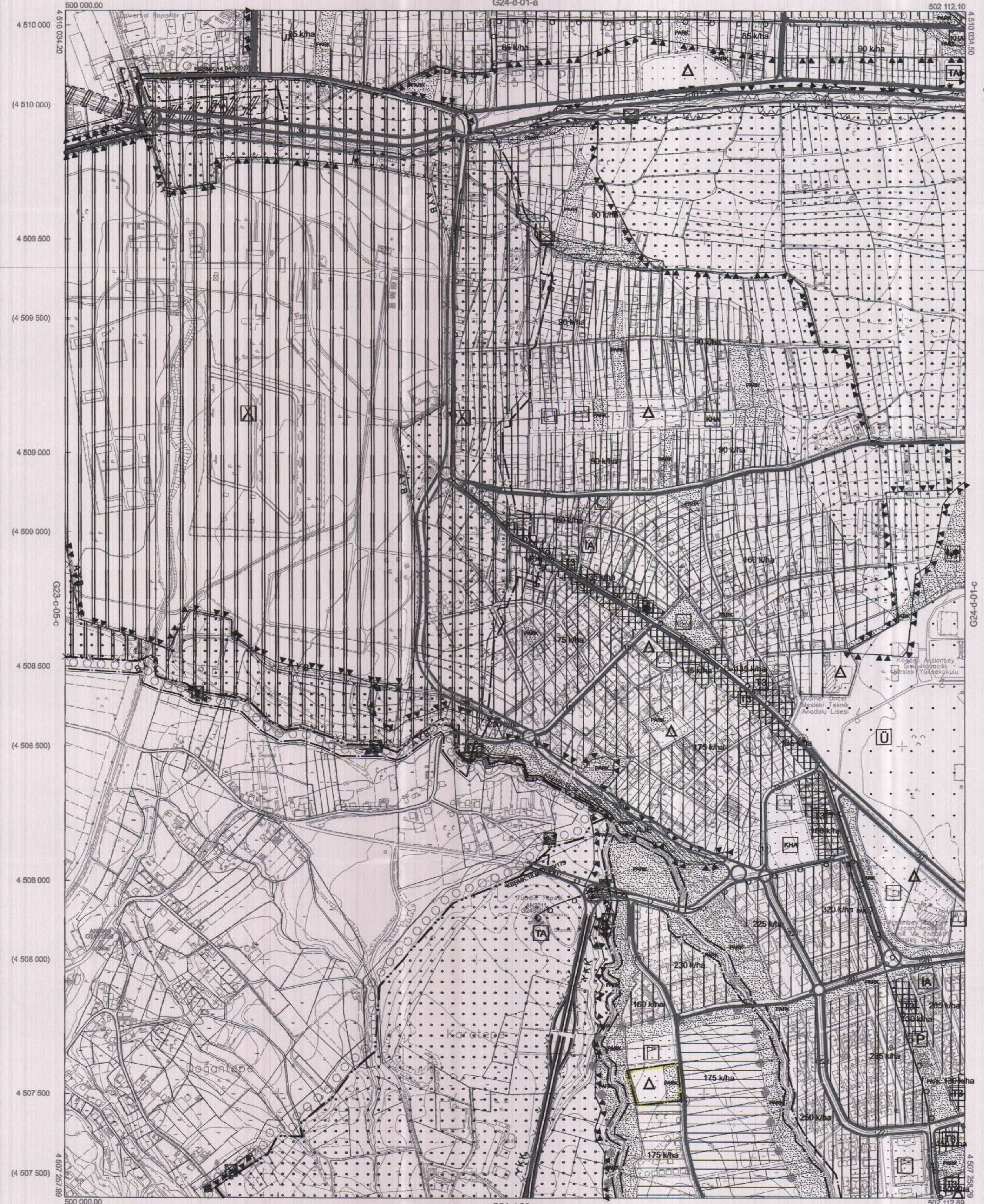
Sadullah KELEŞ
 İmar ve Bayındırlık Komisyon Başkanı

Gökmen NİŞENÇİ
 Başkan A. Genel Sekreter Yardımcısı
 Berma ABİŞ
 Katip Üye
 Fatma Nur ÇELİK
 Katip Üye

21	22	23	24	25
06				
11	D			
16				
21	22	23	24	25

KOCAELİ-KARTEPE
 G24-d-01-d

ONAYLI PLAN



Kocaeli Büyükşehir Belediyesi tarafından Fotogrametrik yöntemle yapılan Kocaeli İline ait 1/5000 ölçekli sayısal Halihazır Harita 3194 sayılı İmar Kanununun 7/a maddesine göre incelenmiş ve onaydır.

18.03.2019



KOCAELİ-KARTEPE
 G24-d-01-d

Koordinatlar ve pafta bölünmesi en son güncellenmiş TUTGA'ya bağlı 2005.0 epoçunda, GRS80 ellipsoid ve Transversal Mercator (TM) izdüşümünde düzenlenmiştir.

Haziran 2018 tarihinde çekilen renkli hava fotoğraflarından üretilmiştir. Yapılar saçak çizgileriyle gösterilmiştir.

Yüklenici Firma : KUTLUBEY HARİTA İNŞ.MÜH.SAN.TİC.A.Ş.

PROJE YÖNETİCİSİ
 ALTAN ÇETİNKAYA
 Harita Mühendisi

DİLEK AYDIN
 Harita Mühendisi

EŞREF AKIŞ
 Harita Yüksek Mühendisi

PROJE YÖNETİCİSİ
 HARİTA ŞUBE MÜDÜRÜ V.
 BERKCAN ÖZGÜR
 Harita Yüksek Mühendisi

KONTROL

1:5000

İlçesi : Kartepe
Belediyesi : Kartepe
Mahallesi/Köyü : Arslanbey, Atagehir
Pafta : G24-d-01-d-3-d
Ada : 150/1, 154/1 ve 414/5
Parsel : -

150 ada 1 nolu parselde yer alan park alanı kullanılmamış 154 ada 1 nolu parselde yer alan eğitim alanı kullanılmamış ve 414 ada 1 nolu parselde yer alan eğitim alanı kullanılmamış bir kısmının park alanı olarak düzenlenmesi
Plan Ölçeği : 1/1000 ölçekli uygulama imar planı

İmar ve Şehircilik Dairesi Başkanlığı tarafından hazırlanan uygulama imar planları 21.03/2023 tarihinde tarafsız kontrol edilmiştir.

İmar ve Şehircilik Dairesi Başkanlığı tarafından hazırlanan 10.03.2023 tarih ve 2683573 sayılı Daire Başkanlığı yazısı ile Büyükşehir Belediye Meclisine sunulan planlar:

Abdülkadir ŞİMŞEK
Şehir Planlama Şube Başkanı

Bahar ÖZDEMİR
Şehir Planlama Şube Başkanı

Osman GÜLER
İmar ve Şehircilik Dairesi Başkanı

Rahmi E. TÜMPALAY
Şehir Planlama Şube Müdürü

Büyükşehir Belediye Meclisinin 16.03.2023 tarih ve 118 sayılı gündem maddesi olarak görüşülerek Komisyonumuzun tetkikine sunulan ve 20.03.2023 tarihli komisyon toplantısında karara bağlanan planlar:

Büyükşehir Belediye Meclisinin 21.03/2023 tarih ve 2683573 sayılı kararı ile onaylanan planlar:

Süleyman MENKUR
Başkan A. Genel Sekreterlik Üyesi

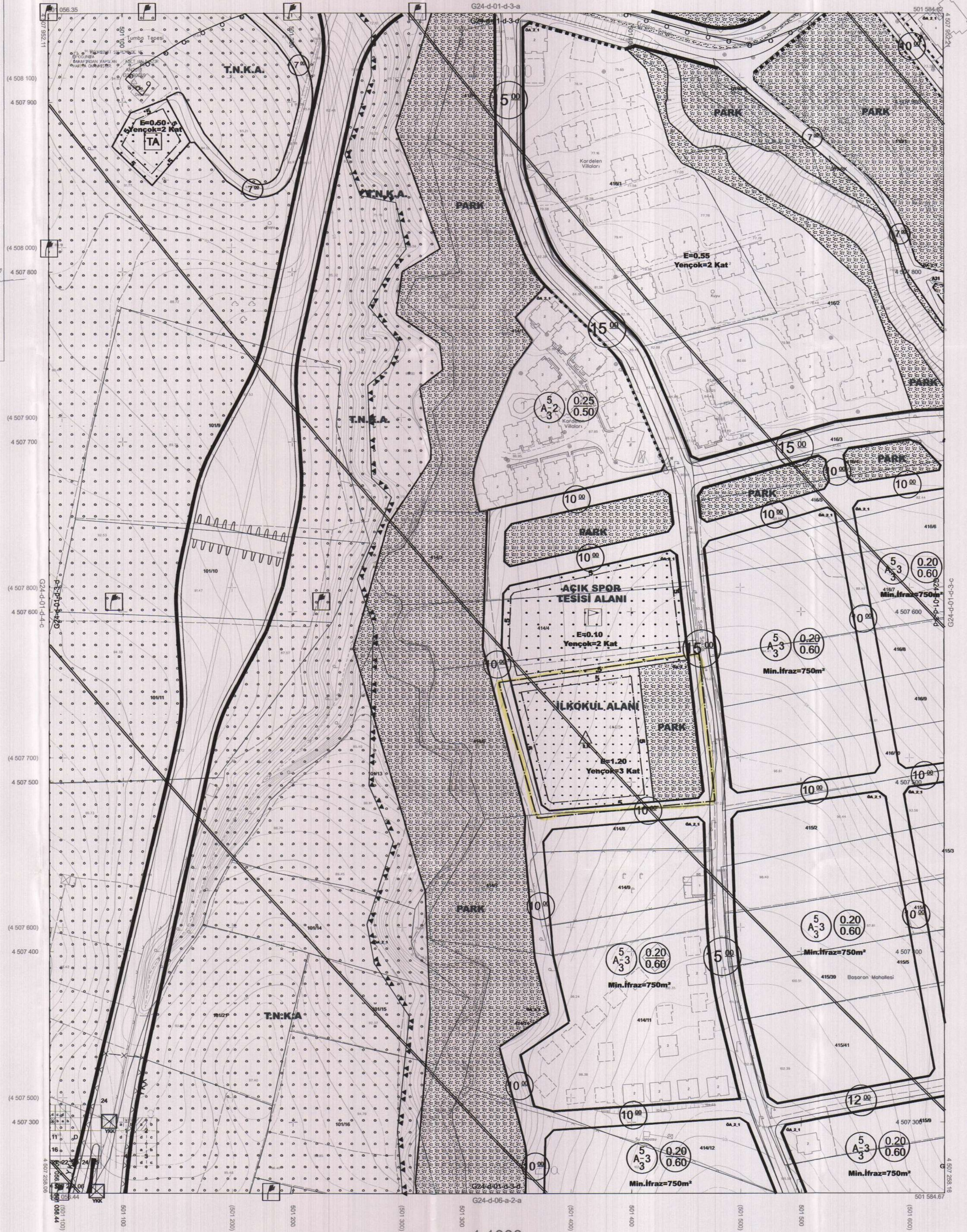
Berna ABİŞ
Katip Üye

Fatma Nur ÇELİK
Katip Üye

Sadullah KELES
İmar ve Bayındırlık Komisyon Başkanı

KARTEPE İLÇESİ (Arslanbey Beldesi)
KOCAELİ
G24-d-01-d-3-d

ONAYLI PLAN



Kocaeli Büyükşehir Belediyesi tarafından Fotogrametrik yöntemle yapılan Kartepe İlçe Harita 3194 ölçekli sayısal Halihazır Harita 3194 sayılı İmar Kanununun 7/a maddesine göre incelenmiş ve onanmıştır.
17.06.2011



Başkan Adına
GÖKMEN MENGÜÇ
İmar ve Şehircilik Dairesi Başkanı

KARTEPE İLÇESİ (Arslanbey Beldesi) G24-d-01-d-3-d

KOCAELİ

Koordinatlar ve pafta bölümlenmesi en son güncellenmiş TUTGA'ya bağlı 2005.0 eponunda, GRS80 elipsoidi ve Transversal Mercator (TM) izdüşümünde düzenlenmiştir.

Mayıs 2010 tarihinde çekilen renkli hava fotoğraflarından üretilmiştir. Yapılar saçak çizgileriyle gösterilmiştir.

Yüklenici Firma : KUTLUBEY HARİTA A.Ş.
ÇETİNKAYA İMAR A.Ş.
(Ortak Girişimi)

PROJE YÖNETİCİSİ

ALTAN ÇETİNKAYA
Harita Mühendisi

1:1000

Harita Mühendisi

Harita Mühendisi

Harita Yüksek Mühendisi

Harita Yüksek Mühendisi

KONTROL

SELMİ SAYDAN

DİLEK AYDIN

EŞREF AKIŞ

HAKAN İLHAN

HALHAZIR HARİTA ŞEFİ

İSMAIL SEYREK

Harita Mühendisi

Harita Mühendisi

PROJE YÖNETİCİSİ

HARİTA ŞUBE MÜDÜRÜ V.

SEYYİHAN ÇİFTÇİ

Harita Mühendisi

İlçesi : Kartepe
 Belediyesi : Kartepe
 Mahallesi/Köyü : Arslanbey, Ataçehir
 Pafta : G24-d-01-c-4-d
 Ada : 150/1, 154/1 ve 414/5
 Parsel : -
 Konu : 150 ada 1 nolu parselde yer alan park alanı kullanımının 154 ada 1 nolu parselde yer alan eğitim alanı kullanımına dahil edilmesi ve 414 ada 1 nolu parselde yer alan eğitim alanı kullanımının bir kısmının park alanı olarak düzenlenmesi
 Plan Ölçeği : 1/1000 ölçekli uygulama imar planı

İmar ve Şehircilik Dairesi Başkanlığı tarafından hazırlanan uygulama imar planları 21/03/2023 tarihinde tarafınca kontrol edilmiştir.

Ahmet ŞİMŞEK
Şehir Planlama Şube Başkanı

Bahar ÖZDEMİR
Şehir Planlama Şube Başkanı

İmar ve Şehircilik Dairesi Başkanlığı tarafından hazırlanan 10.03.2023 tarih ve 2583573 sayılı Daire Başkanlığı yazısı ile Büyükşehir Belediye Meclisine sunulmuş planlar.

Osman GÜNER
İmar ve Şehircilik Dairesi Başkanı

Rahmi E. TÜMPALAY
Şehir Planlama Şube Müdürü

Büyükşehir Belediye Meclisinin 16.03.2023 tarih ve 118 sayılı gündem maddesi olarak görüşülerek Komisyonumuzun tertibine sunulan ve 20.03.2023 tarihli komisyon toplantısında karara bağlanan planlar.

Sadullah KELES
İmar ve Bayındırlık Komisyonu Başkanı

Büyükşehir Belediye Meclisinin 21.03/2023 tarih ve 2023 sayılı kararı ile onaylanan planlar.

Sakınan MENSUR
Başkan A. Genel Sekreter Yard.

Berna ABİŞ
Katip Üye

Fatma Nur ÇELİK
Katip Üye

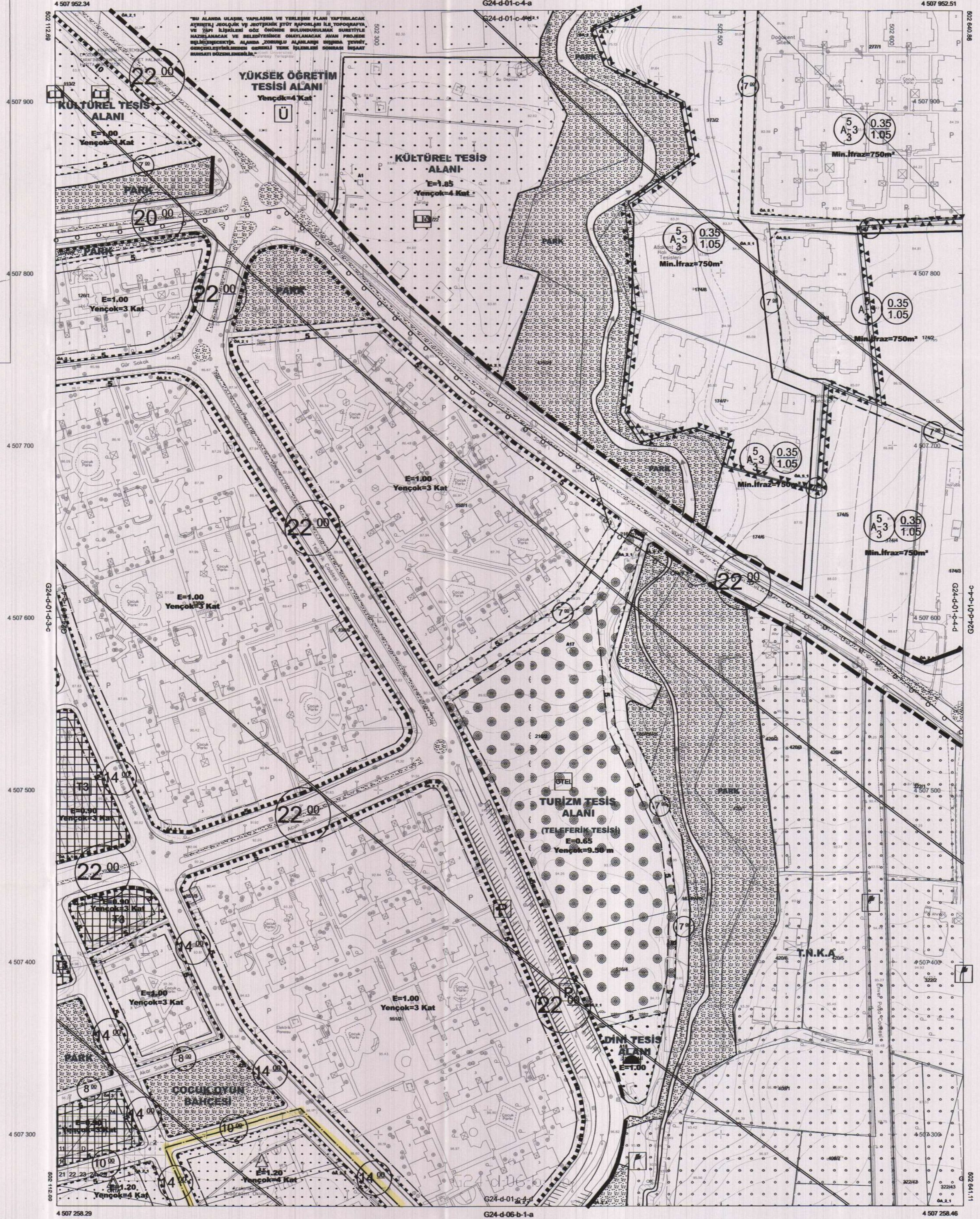
11	D
16	
21	22 23 24 25

KARTEPE İLÇESİ (Arslanbey Beldesi)

KOCAELİ

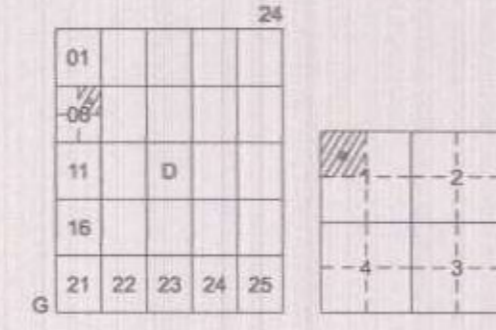
G24-d-01-c-4-d

ONAYLI PLAN



1/1000

İlçesi : Kartepe
 Belediyesi : Kartepe
 Mahallesi/Köyü : Arslanbey, Atşehir
 Pafta : G24-d-06-b-1-a
 Ada : 150/1, 154/1 ve 414/5
 Parsel :
 Konu : 150 ada 1 nolu parselde yer alan park alanı kullanılmamış 154 ada 1 nolu parselde yer alan eğitim alanı kullanılmamış dahil edilmiş ve 414 ada 1 nolu parselde yer alan eğitim alanı kullanılmamış bir kısmının park alanı olarak düzenlenmesi
 Plan Ölçeği : 1/1000 ölçekli uygulama imar planı



KARTEPE İLÇESİ (Arslanbey Beldesi)

KOCALI
G24-d-06-b-1-a

ONAYLI PLAN

İmar ve Şehircilik Dairesi Başkanlığı tarafından hazırlanan uygulama imar planları 21.03/2023 tarihinde tarafsızca kontrol edilmiştir.

İmar ve Şehircilik Dairesi Başkanlığı tarafından hazırlanan 10.03.2023 tarih ve 2683573 sayılı Daire Başkanlığı yazısı ile Büyükşehir Belediye Meclisine sunulmuştur.

Ahmet ŞİMŞEK
Şehir Plancısı

Bahar ÖZDEMİR
Şehir Plancısı

Osman GÜNLER
İmar ve Şehircilik Dairesi Başkanı

Rahmi E. TÜMPALAY
Şehir Planlama Şube Müdürü

Büyükşehir Belediye Meclisinin 16.03.2023 tarih ve 118 sayılı gündem maddesi olarak görüşülerek Komisyonumuzun tetkikine sunulan ve 20.02.2023 tarihli komisyon toplantısında karara bağlanan plandır.

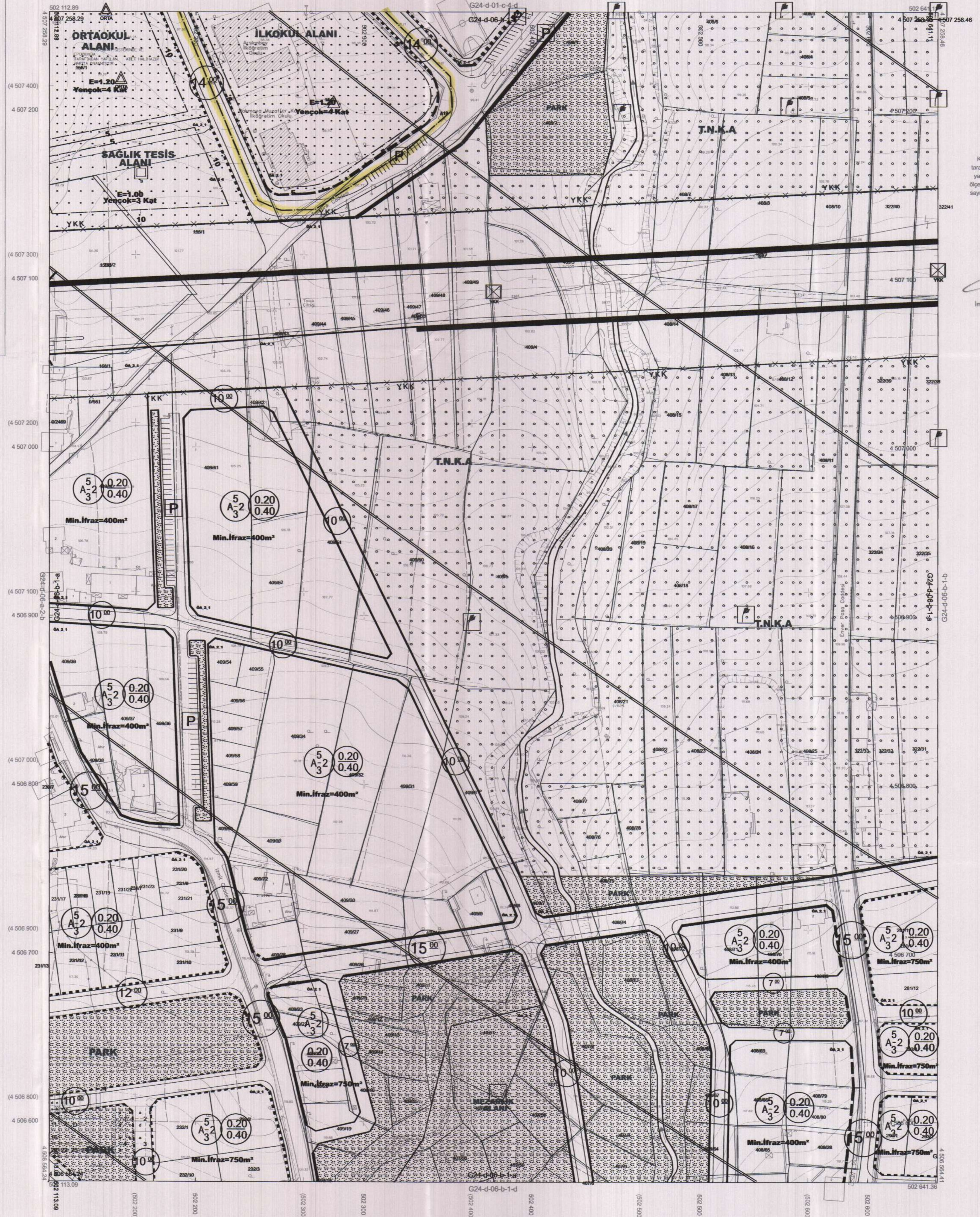
Büyükşehir Belediye Meclisinin 21.03/2023 tarih ve 203 sayılı karar ile onaylanan plandır.

Gökmen YENİGÜÇ
Başkan A
Genel Sekreter Yrd.

Berna ABİŞ
Katip Üye

Fatma Nur ÇELİK
Katip Üye

Sedullah KELLEŞ
İmar ve Bayındırlık Komisyon Başkanı



Kocaeli Büyükşehir Belediyesi tarafından Fotogrametrik yöntemle yapılmış Kocaeli İline ait 1/1000 ölçekli sayısal Halihazır Harita 3194 sayılı İmar Kanununun 7/a maddesine göre incelenmiş ve onandır.



Başkan Adına
GÖKMEN MENĞÜÇ
İmar ve Şehircilik Dairesi Başkanı

KARTEPE İLÇESİ (Arslanbey Beldesi) G24-d-06-b-1-a

KOCALI

1:1000

Koordinatlar ve pafta bölünmesi en son güncellenmiş TUTGA'ya bağlı 2005-0 epöğünde, GRS80 elipsoidi ve Transversal Mercator (TM) izdüşümünde düzenlenmiştir.

Mayıs 2010 tarihinde çekilen renkli hava fotoğraflarından üretilmiştir. Yapılar şakık çizgileriyle gösterilmiştir.

Yüklenici Firma : KUTLUBEY HARİTA A.Ş.
 ÇETINKAYA İMAR A.Ş.
 (Ortak Girişim)

PROJE YÖNETİCİSİ

ALTAN ÇETINKAYA

Harita Mühendisi

Harita Mühendisi

SELİM SAYDAN

Harita Mühendisi

Harita Yüksek Mühendisi

DİLEK AYDIN

Harita Yüksek Mühendisi

Harita Yüksek Mühendisi

EŞREF AKIŞ

Harita Yüksek Mühendisi

Harita Yüksek Mühendisi

HAKAN İLHAN

Harita Yüksek Mühendisi

KONTROL

HALHAZIR HARİTA ŞEFİ

İSMAIL SEYREK

Harita Mühendisi

Harita Şube Müdürü V.

SERHAN ÖMÜR

Harita Yüksek Mühendisi

PROJE YÖNETİCİSİ

SERHAN ÖMÜR

Harita Yüksek Mühendisi