

İlçesi : Körfez  
 Belediyesi : Körfez  
 Mahallesi/Köyü : 17 Ağustos Mahallesi  
 Pafta : G23-a-23-b  
 Ada : 205 ve 206  
 Parsel : 2 ve 1 ile tescilli harici alan  
 Konu : Belediye Hizmet Alanı ile ilgili düzenleme  
 Plan Ölçeği : 1/5000 ölçekli nazım imar planı

İmar ve Şehircilik Dairesi Başkanlığı tarafından hazırlanan uygulama imar planları 16.02.2023 tarihinde tarımca kontrol edilmiştir.

İmar ve Şehircilik Dairesi Başkanlığı tarafından hazırlanan 10.02.2023 tarih ve 2630393 sayılı Daire Başkanlığı yazısı ile Büyükşehir Belediye Meclisine sunulan plandır.

Nevsen KOCAGÖZ  
 Şehir Plancısı

Bahar KURBAN  
 Şehir Plancısı

Osman ÇETİNKAYA  
 İmar ve Şehircilik Dairesi Başkanı

Rahmi E. TÜMPALAY  
 Şehir Planlama Şube Müdürü

Büyükşehir Belediye Meclisinin 16.02.2023 tarih ve 89 sayılı gündem maddesi olarak görüşülerek Komisyonumuzun tetkikine sunulan ve 21.02.2023 tarihli komisyon toplantısında karara bağlanan plandır.

Büyükşehir Belediye Meclisinin 16.02.2023 tarih ve 92 sayılı kararı ile onaylanan plandır.

Gökmen MENECİCİ  
 Başkan A.  
 Genel Sekreter Yardımcısı

Berna ABİŞ  
 Katip Üye

Fatma Nur ÇELİK  
 Katip Üye

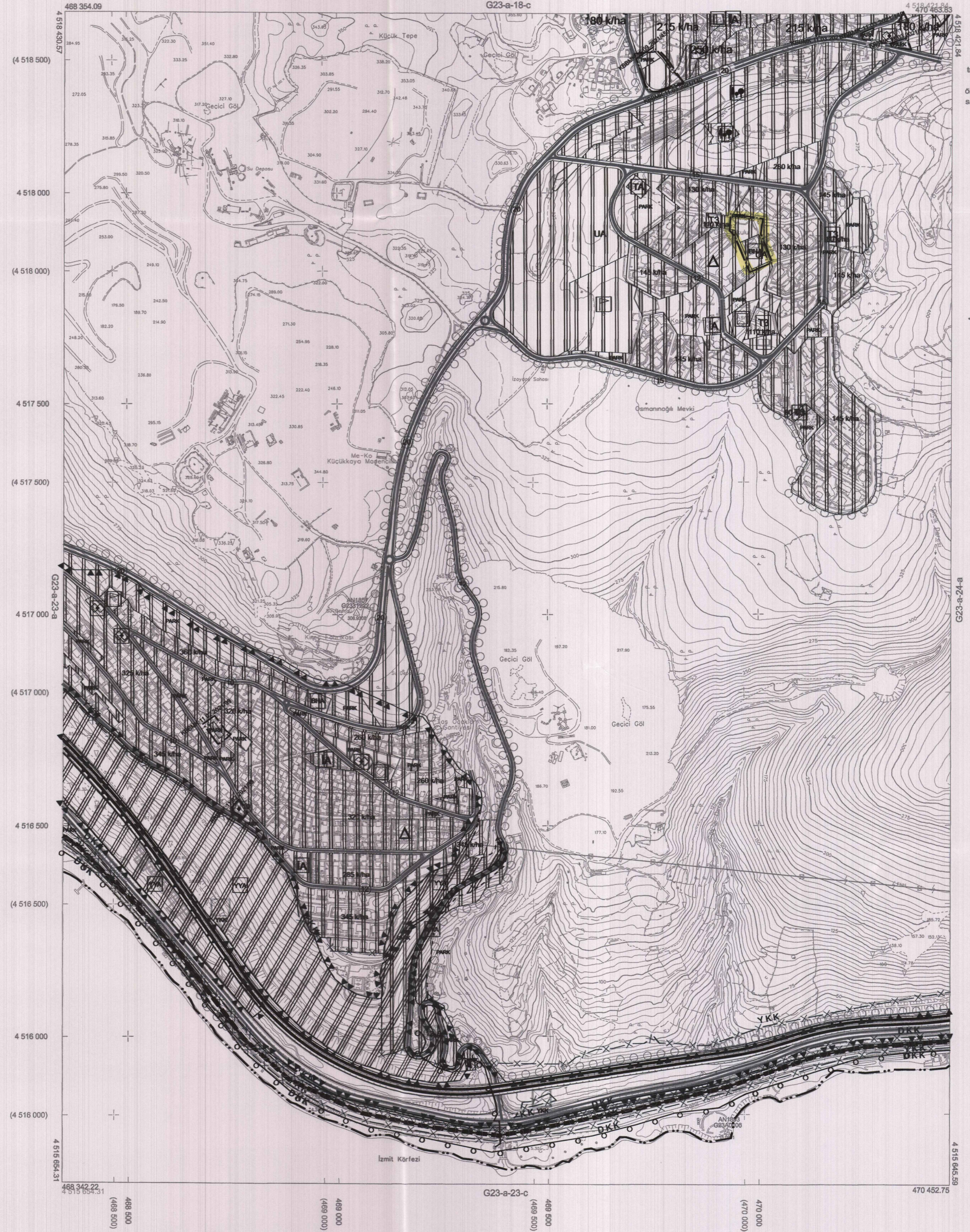
Sadullah KELES  
 İmar ve Bayındırlık Komisyon Başkanı

01		23
06		
11	A	
16		
21	22	23
24	25	

KOCAELİ-KÖRFEZ

G23-a-23-b

ONAYLI PLAN



Kocaeli Büyükşehir Belediyesi tarafından Fotogrametrik yöntemle yapılan Kocaeli iline ait 1/5000 ölçekli sayısal Halihazır Harita 3194 sayılı İmar Kanununun 7/a maddesine göre incelendi ve onandı.

19.03.2019

T.C.  
 Kocaeli Büyükşehir Belediyesi  
 Başkan A.  
 Gökmen MENECİCİ  
 Genel Sekreter Yardımcısı

KOCAELİ-KÖRFEZ G23-a-23-b

Koordinatlar ve pafta bölünmesi en son güncellenmiş TUTGA'ya bağlı 2005.0 epochunda, GRS80 elipsoidi ve Transversal Mercator (TM) izdüşümünde düzenlenmiştir.

Haziran 2018 tarihinde çekilen renkli hava fotoğraflarından üretilmiştir.Yapılar saçak çizgileriyle gösterilmiştir.

Yüklenici Firma : KUTLUBEY HARİTA İNŞ.MÜH.SAN.TİC.A.Ş.

PROJE YÖNETİCİSİ

ALTAN ÇETİNKAYA  
Harita Mühendisi

1:5000

KONTROL

DİLEK AYDIN

Harita Yüksek Mühendisi

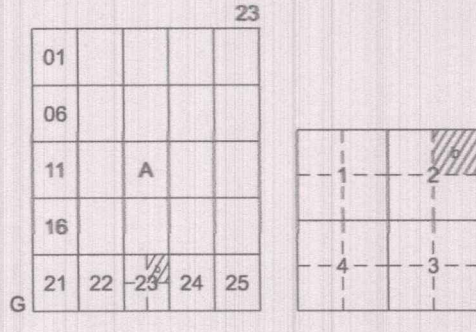
ESREF AKIŞ

Harita Yüksek Mühendisi

PROJE YÖNETİCİSİ

HARİTA ŞUBE MÜDÜRÜ V.  
SERKAN ÖNÜR  
Harita Yüksek Mühendisi

İlçesi : Körfez  
 Belediyesi : Körfez  
 Mahallesi/Köyü : 17 Ağustos Mahallesi  
 Pafta : G23.a.23.b.2.b  
 Ada : 205 ve 206  
 Parsel : 2 ve 1 ile teskil harici alan  
 Konu : Belediye Hizmet Alanı ile ilgili düzenleme  
 Plan Ölçeği : 1/1000 ölçekli uygulama imar planı



KÖRFEZ İLÇESİ (Hereke Beldesi)  
 KOCAELİ  
 G23-a-23-b-2-b

ONAYLI PLAN

İmar ve Şehircilik Dairesi Başkanlığı tarafından hazırlanan uygulama imar planları 16.02.2023 tarihinde tarafınca kontrol edilmiştir.

Kevser KOÇAGÖZ  
 Şehir Planlama Şube Müdürü

İmar ve Şehircilik Dairesi Başkanlığı tarafından hazırlanan 10.02.2023 tarih ve 2630393 sayılı Daire Başkanlığı yazısı ile Büyükşehir Belediye Meclisine sunulan planlar.

Osman GÜNER  
 İmar ve Şehircilik Dairesi Başkanı

Büyükşehir Belediye Meclisinin 16.02.2023 tarih ve 89 sayılı gündem maddesi olarak görüşülen Komisyonumuzun tetkikine sunulan ve 21.02.2023 tarihli komisyon toplantısında karara bağlanan planlar.

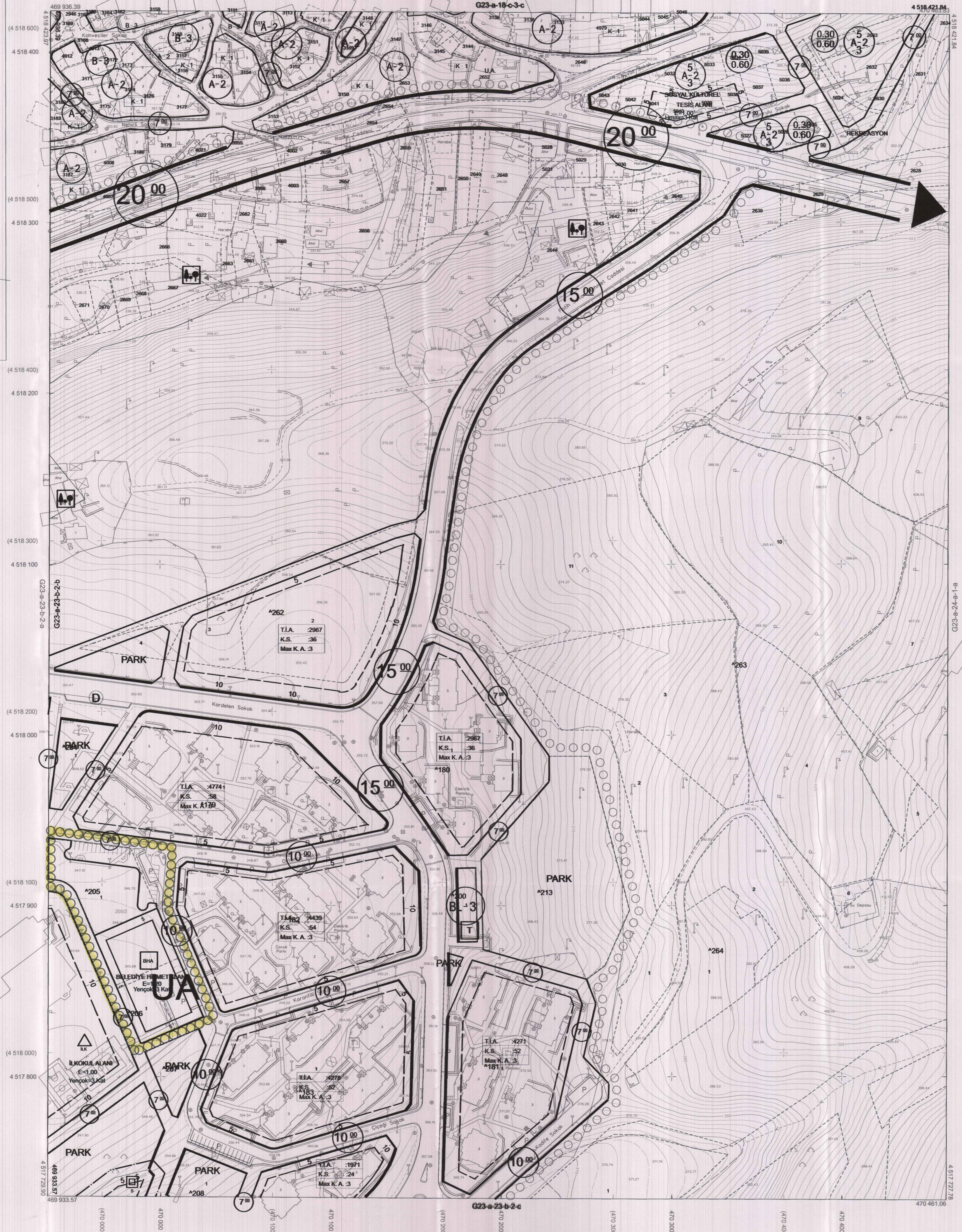
Rahmi E. TÜMPALAY  
 Şehir Planlama Şube Müdürü

Büyükşehir Belediye Meclisinin 16.02.2023 tarih ve 89 sayılı karar ile onaylanan planlar.

Gökmen MENGÜÇ  
 Başkan A.  
 Genel Sekreter Yard.

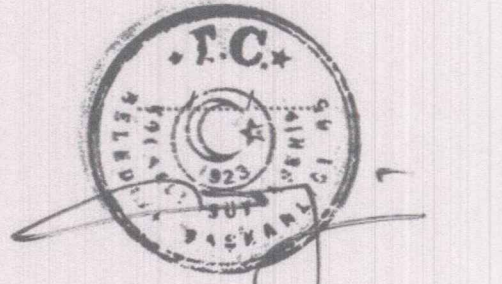
Berna ABİS  
 Katip Üye

Fatma Nur ÇELİK  
 Katip Üye



Kocaeli Büyükşehir Belediyesi tarafından Fotogrametrik yöntemle yapılmış Kocaeli iline ait 1/1000 ölçekli sayısal Halihazır Harita 3194 sayılı İmar Kanununun 7/a maddesine göre incelendi ve onandı.

17-06-2011



Başkan Adına  
 GÖKMEN MENGÜÇ  
 İmar ve Şehircilik Dairesi Başkanı

KÖRFEZ İLÇESİ (Hereke Beldesi) G23-a-23-b-2-b  
 KOCAELİ

1:1000

Koordinatlar ve pafta bölümlenmesi en son güncellenmiş TUTGA'ya bağlı 2005.0 epoğunda, GRS80 ellipsoid ve Transversal Mercator (TM) izdüşümünde düzenlenmiştir.

Ağustos 2010 tarihinde çekilen renkli hava fotoğraflarından üretilmiştir.Yapılar saçak çizgileriyle gösterilmiştir.

Yüklenici Firma : KUTLUBEY HARİTA A.Ş.  
 ÇETINKAYA İMAR A.Ş.  
 (Ortak Girişim)

PROJE YÖNETİCİSİ

ALTAN ÇETINKAYA

Harita Mühendisi

Harita Mühendisi

Harita Mühendisi

Harita Mühendisi

Harita Yüksek Mühendisi

SELM SAYDAN

KORCAN ERGİN

DİLEK AYDIN

HAKAN İLHAN

KONTROL

HALİHAZIR HARİTA ŞEFİ

İSMAIL SEYREK

Harita Mühendisi

PROJE YÖNETİCİSİ

HARİTA ŞUBE MÜDÜRÜ V.

SERHAN ONUR

Harita Yüksek Mühendisi