

İlçesi : Gebze
 Belediyesi : Gebze
 Mahallesi/Köyü : Barış
 Pafta : G22-b-24-b
 Ada : 1133, 1134, 1137 nolu adalar ile 234 ada
 247 ve 249 nolu parseller arasında kalan
 imar yolu
 Parsel :
 Konu : Fonksiyon Değişikliği
 Plan Ölçeği : 1/5000 ölçekli nazım imar planı

İmar ve Şehircilik Dairesi Başkanlığı tarafından
 hazırlanan nazım imar planları 16.02.2023
 tarihinde tarafsızca kontrol edilmiştir.

İmar ve Şehircilik Dairesi Başkanlığı tarafından
 hazırlanan 09.02.2023 tarih ve 2629694 sayılı
 Daire Başkanlığı yazısı ile Büyükşehir Belediye
 Meclisine sunulan planıdır.

Osman GÜNLER
 İmar ve Şehircilik Dairesi Başkanı

A.Emre PABAN
 Şehir Planlama Şube Müdürü
 Bahar ÇİZMECİ
 Şehir Planlama Şube Müdürü
 Rahmi E. TÜMPALAY
 Şehir Planlama Şube Müdürü

Büyükşehir Belediye Meclisinin 16.02.2023 tarih
 ve 60 sayılı gündem maddesi olarak görüşülerek
 Komisyonumuzun tetkikine sunulan ve 22.02.2023
 tarihli komisyon toplantısında karara bağlanan planıdır.

Büyükşehir Belediye Meclisinin 16.02.2023 tarih
 ve 60 sayılı gündem maddesi olarak görüşülerek
 Komisyonumuzun tetkikine sunulan ve 22.02.2023
 tarihli komisyon toplantısında karara bağlanan planıdır.

Gökmen MENGÜÇ
 Başkan A.
 Berna ABİS
 Katip Üye
 Fatma Nur ÇELİK
 Katip Üye

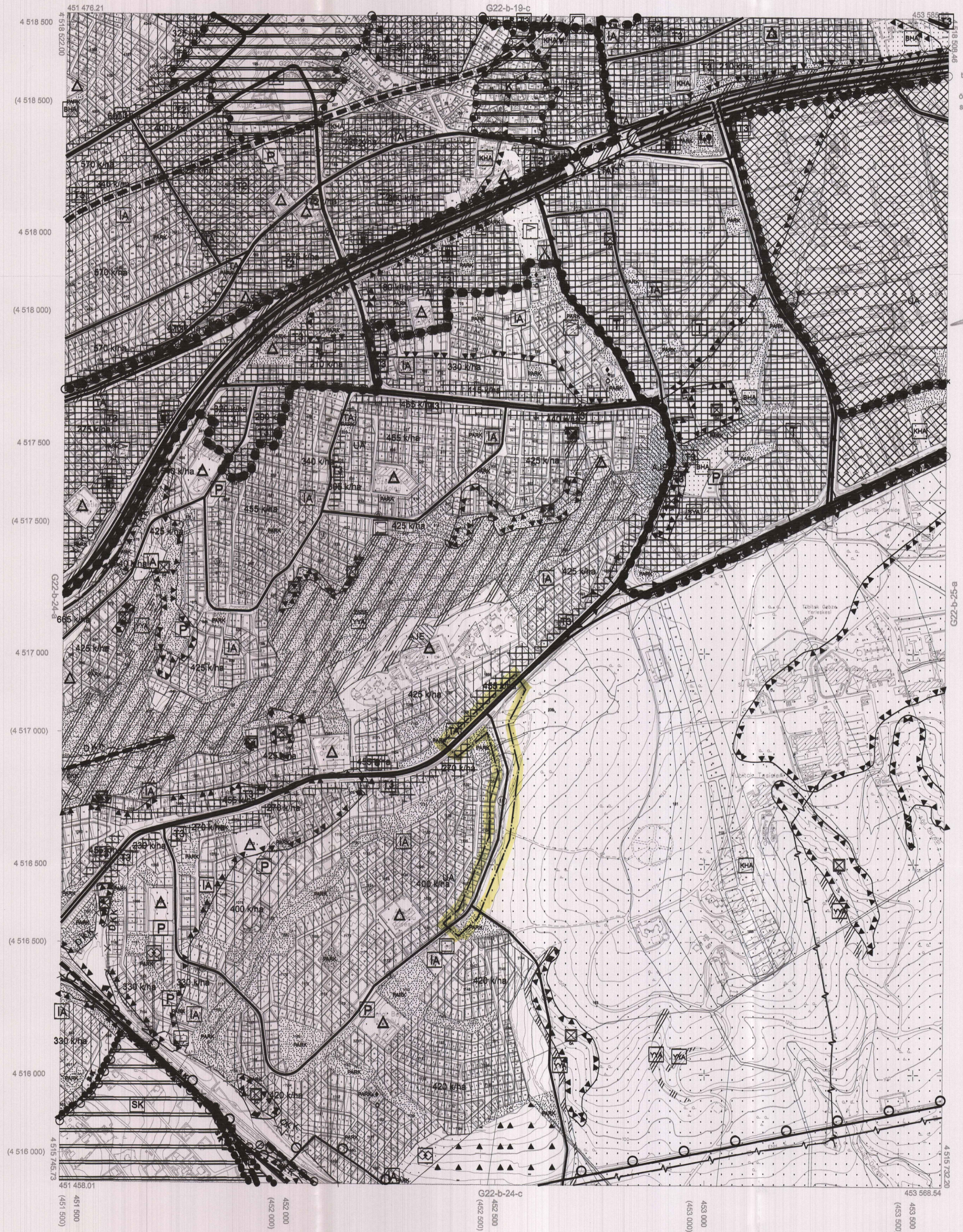
Sadullah KELEŞ
 İmar ve Bayındırlık Komisyon Başkanı

01					
06					
11	B				
16					
21	22	23	24	25	

KOCAELİ-GEBZE

G22-b-24-b

ONAYLI PLAN



Kocaeli Büyükşehir Belediyesi
 tarafından Fotogrametrik yöntemle
 yapılmış Kocaeli iline ait 1/6000
 ölçekli sayısal Halihazır Harita 3194
 sayılı İmar Kanununun 7/a maddesine
 göre incelendi ve onandı.

16.02.2019

GÖKMEN MENGÜÇ
 Genel Sekreter Yardımcısı

KOCAELİ-GEBZE

G22-b-24-b

Koordinatlar ve pafta bölünmesi en son güncellenmiş
 TUTGA'ya bağlı 2005.0 epochunda, GRS80 ellipsoidi ve
 Transversal Mercator (TM) izdüşümünde düzenlenmiştir.

Haziran 2018 tarihinde çekilen renkli hava fotoğraflarından
 üretilmiştir. Yapılar saçak çizgileriyle gösterilmiştir.

Yüklenici Firma : KUTLUBEY HARİTA İNŞ.MDH.SAN.TİC.A.Ş.

PROJE YÖNETİCİSİ

ALTAN ÇETİNKAYA

Harita Mühendisi

KONTROL

DİLEK AYDIN

Harita Mühendisi

EŞREF AKIŞ

Harita Yüksek Mühendisi

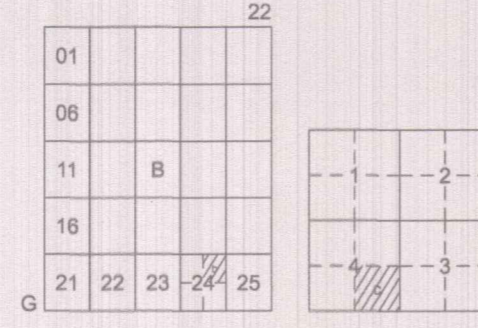
PROJE YÖNETİCİSİ

SERKAN ÖMÜR

Harita Yüksek Mühendisi

PIN NO : ULP-411006845

İlçesi : Gebze
Belediyesi : Gebze
Mahallesi/Köyü : Barış
Pafta : G22-b-24-b-04-c
Ada : 1133, 1134, 1137 nolu adalar ile 234 ada
247 ve 249 nolu parseller arasında kalan
İmar yolu
Parsel :
Konu : Fonksiyon Değişikliği
Plan Ölçeği : 1/1000 ölçekli uygulama imar planı



GEBZE İLÇESİ (Gebze Beldesi)

KOCAELİ

G22-b-24-b-4-c

ONAYLI PLAN

İmar ve Şehircilik Dairesi Başkanlığı tarafından hazırlanan uygulama imar planları No: 533/2023 tarihinde tarafsızca kontrol edilmiştir.

İmar ve Şehircilik Dairesi Başkanlığı tarafından hazırlanan 09.02.2023 tarih ve 2629694 sayılı Daire Başkanlığı yazısı ile Büyükşehir Belediye Meclisinin onaylanmıştır.

A. ERGİN KASAN
Şehir Plancısı

Bahar ÖZDEMİR
Şehir Plancısı

Osman GÜNLER
İmar ve Şehircilik Dairesi Başkanı

Rahmi E. TÜMPALAY
Şehir Planlama Şube Müdürü

Büyükşehir Belediye Meclisinin 16.02.2023 tarih ve 60 sayılı gündem maddesi olarak görüşülen Komisyonumuzun teklifine sunulan ve 22.02.2023 tarihli komisyon toplantısında karara bağlanan plandır.

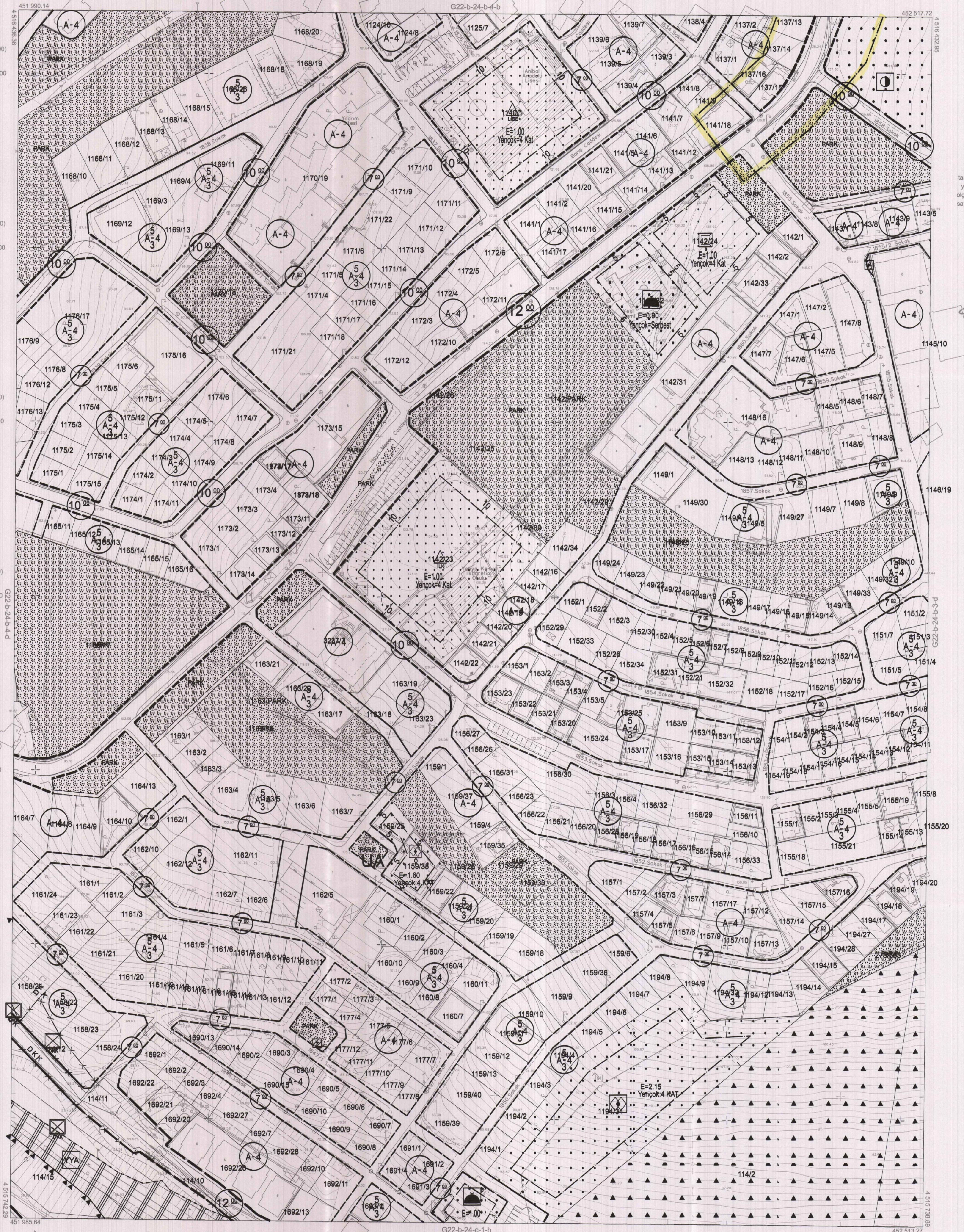
Büyükşehir Belediye Meclisinin 16.02.2023 tarih ve 60 sayılı karar ile onaylanan plandır.

Gökmen MENGÜCÜ
Başkan A.
Genel Sekreter Yrd.

Berna ABİŞ
Katiip Üye

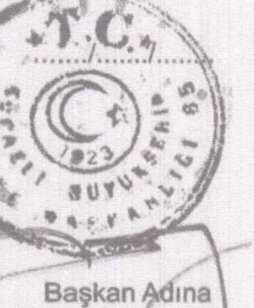
Fatma Nur ÇELİK
Katiip Üye

Sedullah KELEŞ
İmar ve Bayındırlık Komisyon Başkanı



Kocaeli Büyükşehir Belediyesi tarafından Fotogrametrik yöntemle yapılan Kocaeli iline ait 1/1000 ölçekli sayısal Harita 319 sayılı İmar Kanunu 7/a maddesini göre incelendi ve onandı.

09-09-2011



Başkan Adına
GÖKMEN MENGÜCÜ
İmar ve Şehircilik Dairesi Başkanı

GEBZE İLÇESİ (Gebze Beldesi) G22-b-24-b-4-c

KOCAELİ

Koordinatlar ve pafta bölümlenmesi son gün gerçekleştirilmiş TUTGA'ya bağlı 2005.0 epogođuna, GRS80 elipsoidi ve Transversal Mercator (TM) bđuđumünde dđzenlenmiřtir.

Ađustos 2010 tarihinde çekilen renkli hava fotoğraflarından üretilmiřtir. Yapılar saçak çizgiyle gösterilmiřtir.

Yüklenici Firma : KUTLUBEY HARİTA A.Ş.
ÇETİNKAYA İMAR A.Ş.
(Ortak Giriřimi)

PROJE YÖNETİCİSİ
ALTAN ÇETİNKAYA
Harita Mühendisi

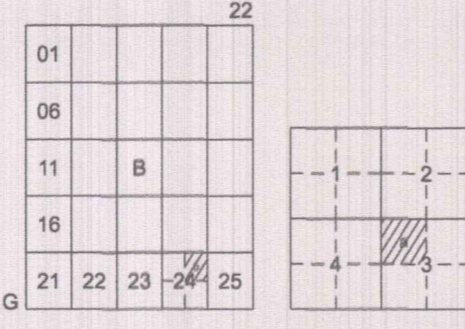
1:1000

HARİTA MÜHENDİSİ
SELİM SAYDAN
DİLEK AYDIN
EŞREF AKIŞ
HAKAN İLHAN

KONTROL
HALİHAZİR HARİTA ŞEFİ
İSMAIL SEYRİK
Harita Mühendisi

PROJE YÖNETİCİSİ
HARİTA ŞUBE MÜDÜRÜ V.
SERHAN ÖZÜR
Harita Mühendisi

İlçesi : Gebze
 Belediyesi : Gebze
 Mahallesi/Köyü : Barış
 Pafta : G22-b-24-b-03-a
 Ada : 1133, 1134, 1137 nolu adalar ile 234 ada
 247 ve 249 nolu parseller arasında kalan
 İmar yolu
 Parsel :
 Konu : Fonksiyon Değişikliği
 Plan Ölçeği : 1/1000 ölçekli uygulama İmar planı



GEBZE İLÇESİ (Gebze Beldesi)
 KOCAELİ
 G22-b-24-b-3-a

ONAYLI PLAN

İmar ve Şehircilik Dairesi Başkanlığı tarafından
 hazırlanan uygulama İmar planları 16.02.2023
 tarihinde tarafsız kontrol edilmiştir.

İmar ve Şehircilik Dairesi Başkanlığı tarafından
 hazırlanan 09.02.2023 tarih ve 2629694 sayılı
 Daire Başkanlığı yazısı ile Büyükşehir Belediye
 Meclisine sunulan planlar.

A.Emre YILMAZ
 Şehir Planlama Şube Başkanı

Bahar ÖZDEMİR
 Şehir Planlama Şube Başkanı

Osman SÖNLER
 İmar ve Şehircilik Dairesi Başkanı

Rahmi E. TÜMPALAY
 Şehir Planlama Şube Müdürü

Büyükşehir Belediye Meclisinin 16.02.2023 tarih
 ve 60 sayılı gündem maddesi olarak görüşülerek
 Komisyonumuzun tetkikine sunulan ve 22.02.2023
 tarihli komisyon toplantısında karara bağlanan planlar.

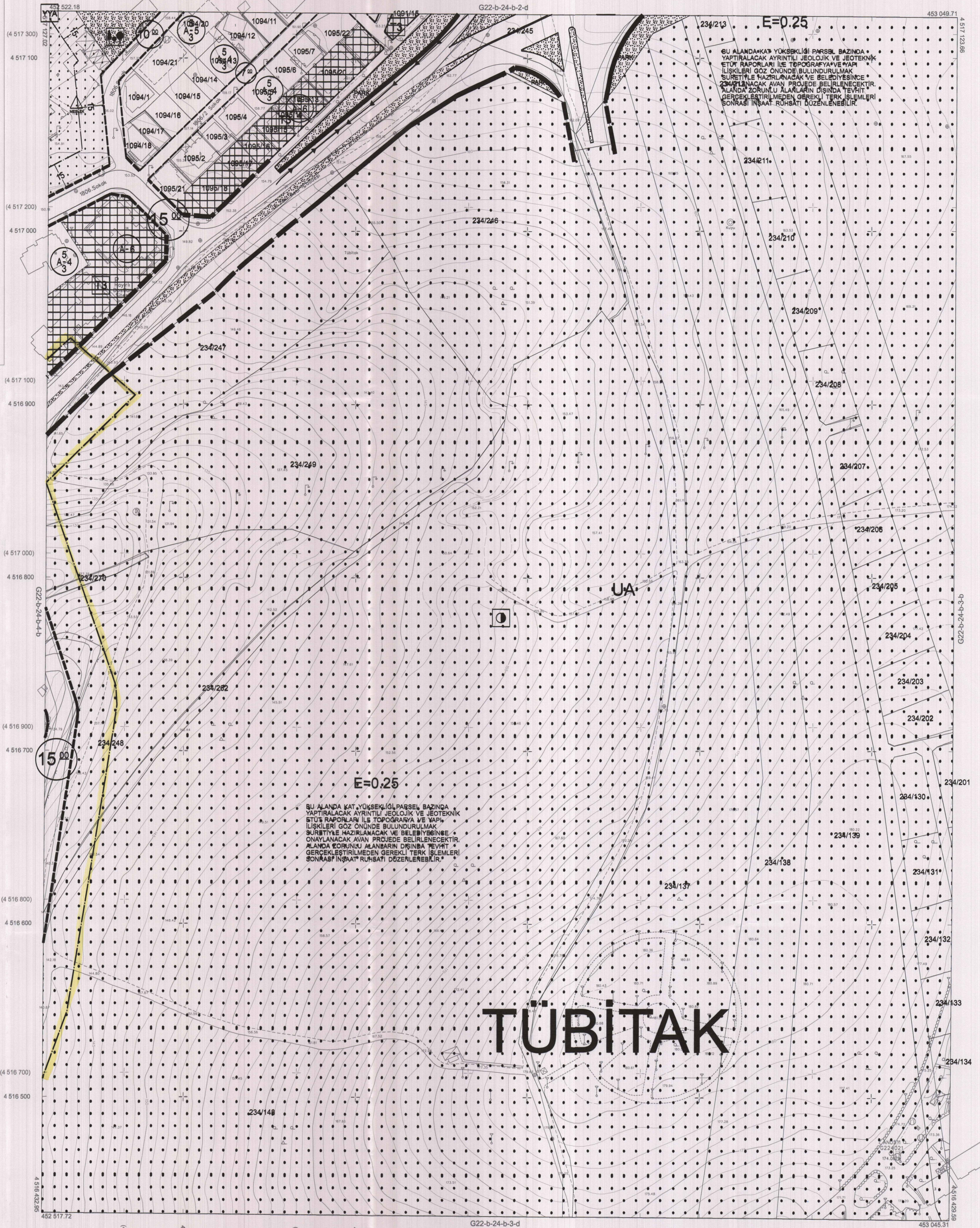
Büyükşehir Belediye Meclisinin 16.02.2023 tarih
 ve 60 sayılı karar ile onaylanan planlar.

Gökmen MENGÜC
 Başkan A. V.
 Şehir Sekreteri Yrd.

Berna ABİŞ
 Katip Üye


Fatma Nur ÇELİK
 Katip Üye

Sadullah KELEŞ
 İmar ve Şehircilik Komisyon Başkanı



Kocaeli Büyükşehir Belediyesi tarafından Fotogrametrik yöntemle
 yapılan Kocaeli İline ait 1/1000
 ölçekli sayısal Halihazır Harita 3194
 sayılı İmar Kanununun 7/a maddesine
 göre incelendi ve onandı.

09-09-2011



Başkan Adına
 GÖKMEN MENGÜC
 İmar ve Şehircilik Dairesi Başkanı

GEBZE İLÇESİ (Gebze Beldesi) G22-b-24-b-3-a

KOCAELİ

1:1000

Koordinatlar ve pafta bölünmesi en son güncellenmiş
 TUTGA'ya bağlı 2005.0 eponunda, GRS80 elipsoidi ve
 Transversal Mercator (TM) izdüşümünde düzenlenmiştir.

Ağustos 2010 tarihinde çekilen renkli hava fotoğraflarından
 üretilmiştir.Yapılar saçağ çizgileriyle gösterilmiştir.

Yüklenici Firma : KUTLUBEY HARİTA A.Ş.
 ÇETİNKAYA İMAR A.Ş.
 (Ortak Girişim)

PROJE YÖNETİCİSİ

ALTAN ÇETİNKAYA
 Harita Mühendisi

[Signature]

Harita Mühendisi

SELİM SAYDAN
 Harita Mühendisi

[Signature]

Harita Yüksek Mühendisi
 ESREF AKIŞ
 Harita Yüksek Mühendisi

[Signature]

Harita Yüksek Mühendisi

HAKAN İLHAN
 Harita Yüksek Mühendisi

[Signature]

Harita Yüksek Mühendisi
 HALİHAZIR HARİTA ŞEFİ
 İSMAIL SEYREK
 Harita Mühendisi

[Signature]

KONTROL

ESREF AKIŞ
 Harita Mühendisi

[Signature]

Harita Yüksek Mühendisi
 HALİHAZIR HARİTA ŞEFİ
 İSMAIL SEYREK
 Harita Mühendisi

[Signature]

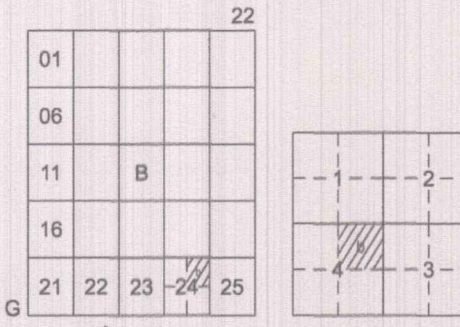
PROJE YÖNETİCİSİ

HARİTA ŞUBE MÜDÜRÜ V.
 SERHAN ÖZÜR
 Harita Yüksek Mühendisi

[Signature]

Harita Yüksek Mühendisi

İlçesi : Gebze
 Belediyesi : Gebze
 Mahallesi/Köyü : Barış
 Pafta : G22-b-24-b-04-b
 Ada : 1133, 1134, 1137 nolu adalar ile 234 ada
 247 ve 249 nolu parseller arasında kalan
 İmar yolu
 Parsel : -
 Konu : Fonksiyon Değişikliği
 Plan Ölçeği : 1/1000 ölçekli uygulama İmar planı



GEBZE İLÇESİ (Gebze Beldesi)

KOCAELİ

G22-b-24-b-4-b

ONAYLI PLAN

İmar ve Şehircilik Dairesi Başkanlığı tarafından hazırlanan uygulama İmar planları 16.02.2023 tarihinde tarafsız kontrol edilmiştir.

İmar ve Şehircilik Dairesi Başkanlığı tarafından hazırlanan 09.02.2023 tarih ve 2629694 sayılı Daire Başkanlığı yazısı ile Büyükşehir Belediye Meclisine sunulan planlar.

A.Emre TOSAN
Şehir Planlaması

Bahar ÖZDEMİR
Şehir Planlaması

Osman GÜNER
İmar ve Şehircilik Dairesi Başkanı

Rahmi E. TÜMPALAY
Şehir Planlama Şube Müdürü

Büyükşehir Belediye Meclisinin 16.02.2023 tarih ve 80 sayılı gündem maddesi olarak görüşülerek Komisyonumuzun tavsiyesine sunulan ve 22.02.2023 tarihli komisyon toplantısında karara bağlanan planlar.

Büyükşehir Belediye Meclisinin 16.02.2023 tarih ve 162 sayılı kararı ile onaylanan planlar.

Gökmen MENKÜC
Başkan


Berna ABİŞ
Katip Üye

Fatma Nur ÇELİK
Katip Üye

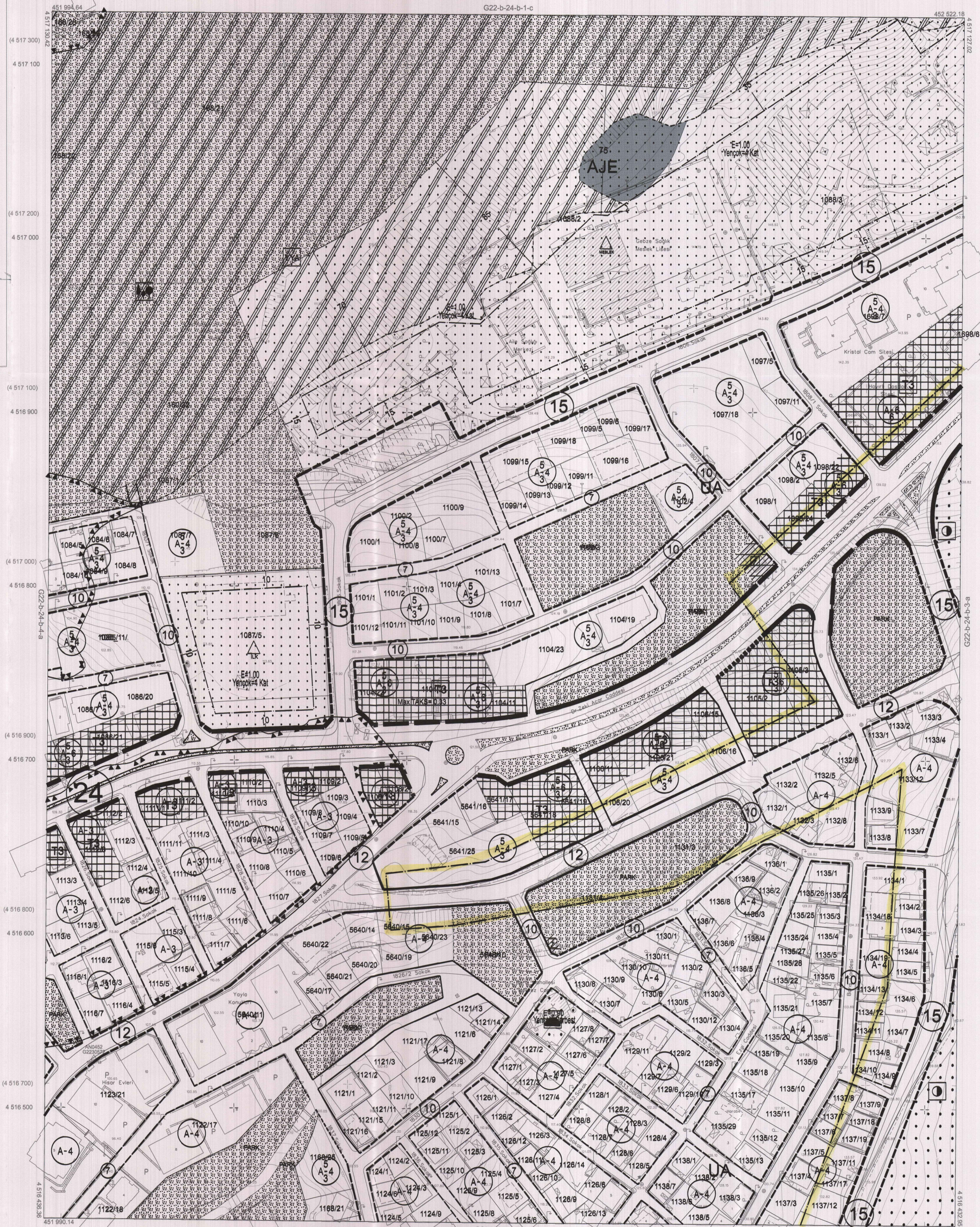
Sedullah KELEŞ
İmar ve Bayındırlık Komisyon Başkanı

Kocaeli Büyükşehir Belediyesi tarafından Fotogrametrik yöntemle yapılan Kocaeli İline ait 1/1000 ölçekli sayısal Halihazır Harita 3194 sayılı İmar Kanununun 7/a maddesine göre incelendi ve onandı.

09-09-2011



Başkan Adına
GÖKMEN MENKÜC
İmar ve Şehircilik Dairesi Başkanı



1:1000

PROJE YÖNETİCİSİ
ALTAN ÇETİNKAYA
Harita Mühendisi

Harita Mühendisi
SELİM SAYDAN

Harita Mühendisi
DİLEK AYDIN

Harita Yüksek Mühendisi
ESREF AKIŞ

Harita Yüksek Mühendisi
HALİHAZIR HARİTA ŞEFİ
İSMAIL SEYREK

Harita Yüksek Mühendisi
HAKAN İLHAN

PROJE YÖNETİCİSİ
HARİTA ŞUBE MÜDÜRÜ V.
SERHAN OKUR

Koordinatlar ve pafta bölümlenmesi en son güncellenmiş TUG'A'ya bağlı 2005.0 epeğünde, GRS80 elipsoidi ve Transversal Mercator (TM) izdüşümünde düzenlenmiştir.

Ağustos 2010 tarihinde çekilen renkli hava fotoğraflarından üretilmiştir.Yapılar saçağ çizgileriyle gösterilmiştir.

Yüklenici Firma : KUTLUBEY HARİTA A.Ş.
ÇETİNKAYA İMAR A.Ş.
(Ortak Girişimi)

GEBZE İLÇESİ (Gebze Beldesi) G22-b-24-b-4-b
KOCAELİ