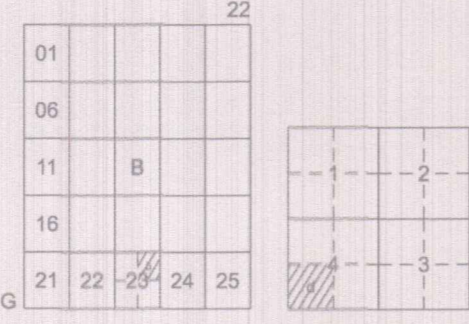


İlçe : Darica  
 Belediye : Darica  
 Mahallesi/Köyü : Nenehatun Mahallesi  
 Pafta : G22b-23b-4d  
 Ada : 1693 ve 1561  
 Parsel :  
 Konu : Anasokulu ve İlkokul Alanı Düzenlenmesi  
 Plan Ölçeği : 1/1000 ölçekli uygulama imar planı



DARICA İLÇESİ (Darica Beldesi)  
 KOCAELİ  
 G22-b-23-b-4-d

ONAYLI PLAN

İmar ve Şehircilik Dairesi Başkanlığı tarafından hazırlanan uygulama imar planları 16.02/2023 tarihinde tarafsız kontrol edilmiştir.

İmar ve Şehircilik Dairesi Başkanlığı tarafından hazırlanan 10.02.2023 tarih ve 2630178 sayılı Daire Başkanlığı yazısı ile Büyükşehir Belediye Meclisine sunulan planıdır.

Sümeysel Nuri YAZICI  
 Şehir Plancısı

Bahar ÇİĞDEMİR  
 Şehir Plancısı

Osman GÜNER  
 İmar ve Şehircilik Dairesi Başkanı

Rahmi E. TÜMPALAY  
 Şehir Planlama Şube Müdürü

Büyükşehir Belediye Meclisinin 16.02.2023 tarih ve 54 sayılı gündem maddesi olarak görüşülerek Komisyonumuzun tetkikine sunulan ve 20.02.2023 tarihli komisyon toplantısında kararlaştırılan planıdır.

Büyükşehir Belediye Meclisinin 16.02.2023 tarih ve 54 sayılı gündem maddesi olarak görüşülerek Komisyonumuzun tetkikine sunulan ve 20.02.2023 tarihli komisyon toplantısında kararlaştırılan planıdır.

Gökmen MENGÜÇ  
 Başkan

Berna ABİŞ  
 Katip Üye

Fatma Nur ÇELİK  
 Katip Üye

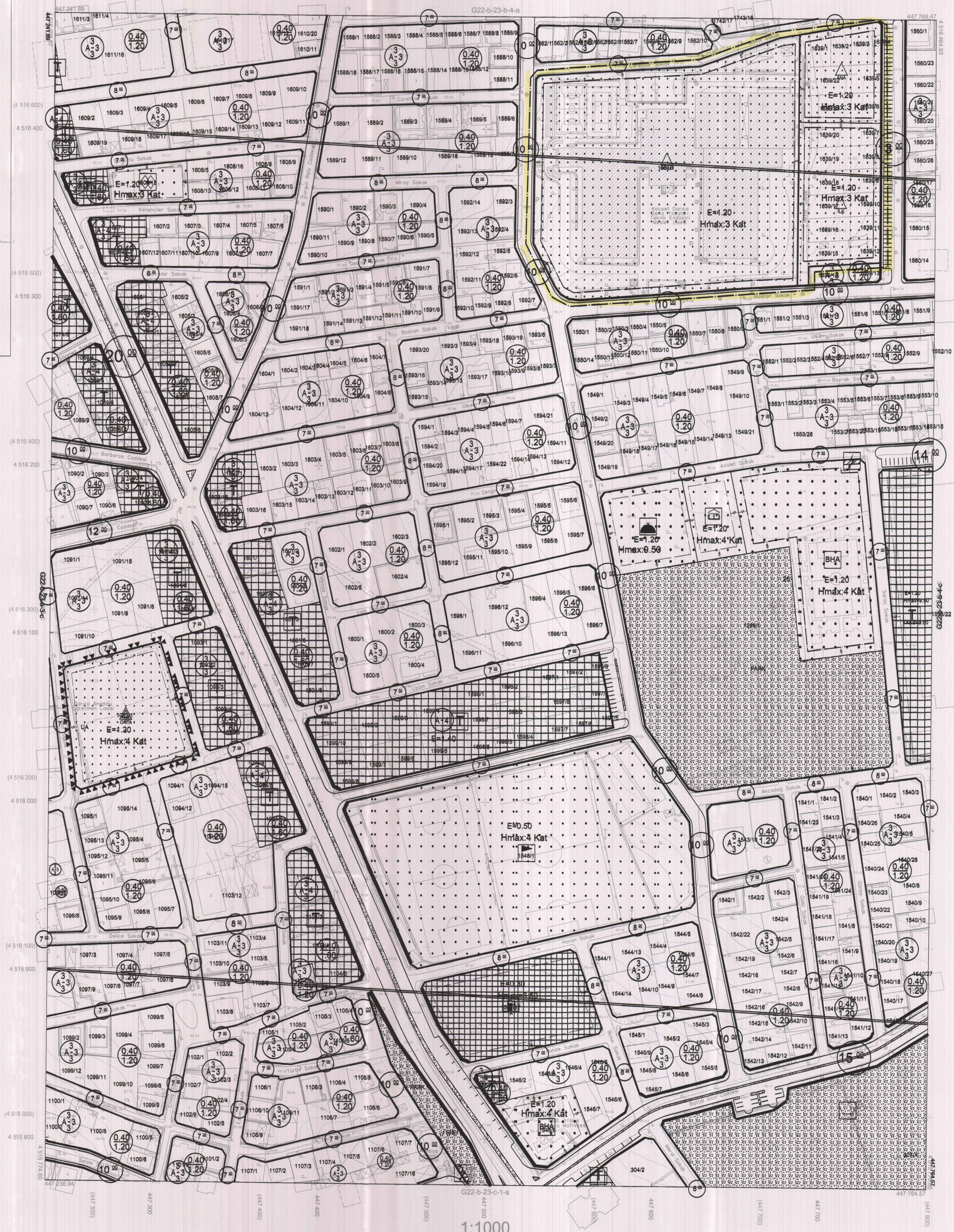
Sedatullah KELES  
 İmar ve Bayındırlık Komisyon Başkanı

Gökmen MENGÜÇ  
 Başkan

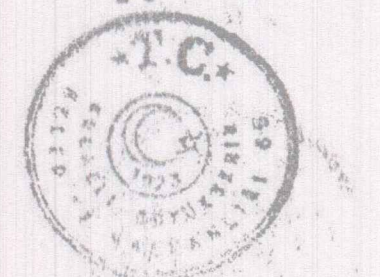
Berna ABİŞ  
 Katip Üye

Fatma Nur ÇELİK  
 Katip Üye

Sedatullah KELES  
 İmar ve Bayındırlık Komisyon Başkanı



Kocaeli Büyükşehir Belediyesi tarafından Fotogrametrik yöntemle yapılan Kocaeli iline ait 1/1000 ölçekli sayısal Harita 3194 sayılı İmar Kanununun 7/a maddesine göre inceleti ve onandı.  
 28.11.2011



Gökmen MENGÜÇ  
 İmar ve Şehircilik Dairesi Başkanı

DARICA İLÇESİ (Darica Beldesi) G22-b-23-b-4-d  
 KOCAELİ

1:1000

Koordinatlar ve pafta bölünmesi en son güncellenmiş TUTGA'ya bağlı 2005.0 eponunda, GRS80 elipsoidi ve Transversal Mercator (TM) izdüşümünde düzenlenmiştir.

Ağustos 2010 tarihinde çekilen renkli hava fotoğraflarından üretilmiştir.Yapılar saçak çizgileriyle gösterilmiştir.

Yüklenici Firma : KUTLUBEY HARİTA A.Ş.  
 ÇETİNKAYA İMAR A.Ş.  
 (Ortak Girişim)

PROJE YÖNETİCİSİ  
 ALTAN ÇETİNKAYA  
 Harita Mühendisi

KONTROL  
 Harita Mühendisi SELİM SAYDAN  
 Harita Mühendisi DİLEK AYDIN  
 Harita Yüksek Mühendisi ESREF AKIŞ  
 Harita Yüksek Mühendisi HAKAN İLHAN

HALHAZIR HARİTA ŞEFİ  
 İSMAIL SEYRİA  
 Harita Mühendisi

PROJE YÖNETİCİSİ  
 HARİTA ŞUBE MÜDÜRÜ V.  
 SERKAN ÖNÜR  
 Harita Yüksek Mühendisi