

İlçesi : Çayrova
 Belediyesi : Çayrova
 Mahallesi/Köyü : Şekerpinar ve Cumhuriyet
 Pafta : G22-b-3
 Ada : -
 Parsel : -
 Konu : T3 - T1
 Plan Ölçeği : 1/25000 ölçekli nazım İmar planı

İmar ve Şehircilik Dairesi Başkanlığı tarafından
 hazırlanan nazım İmar planları 16.03.2023
 tarihinde tarafınca kontrol edilmiştir.

Hur SONMEZ
 Şehir Planlama Şube Başkanı
 Seval AYGÖREN
 Şehir Planlama Şube Başkanı
 Rahmi E. TÜMPALAY
 Şehir Planlama Şube Müdürü

İmar ve Şehircilik Dairesi Başkanlığı tarafından
 hazırlanan 06.01.2023 tarih ve 2553885 sayılı
 Daire Başkanlığı yazısı ile Büyükşehir Belediye
 Meclisine sunulan plandır.

Osman GÜNLER
 İmar ve Şehircilik Dairesi Başkanı

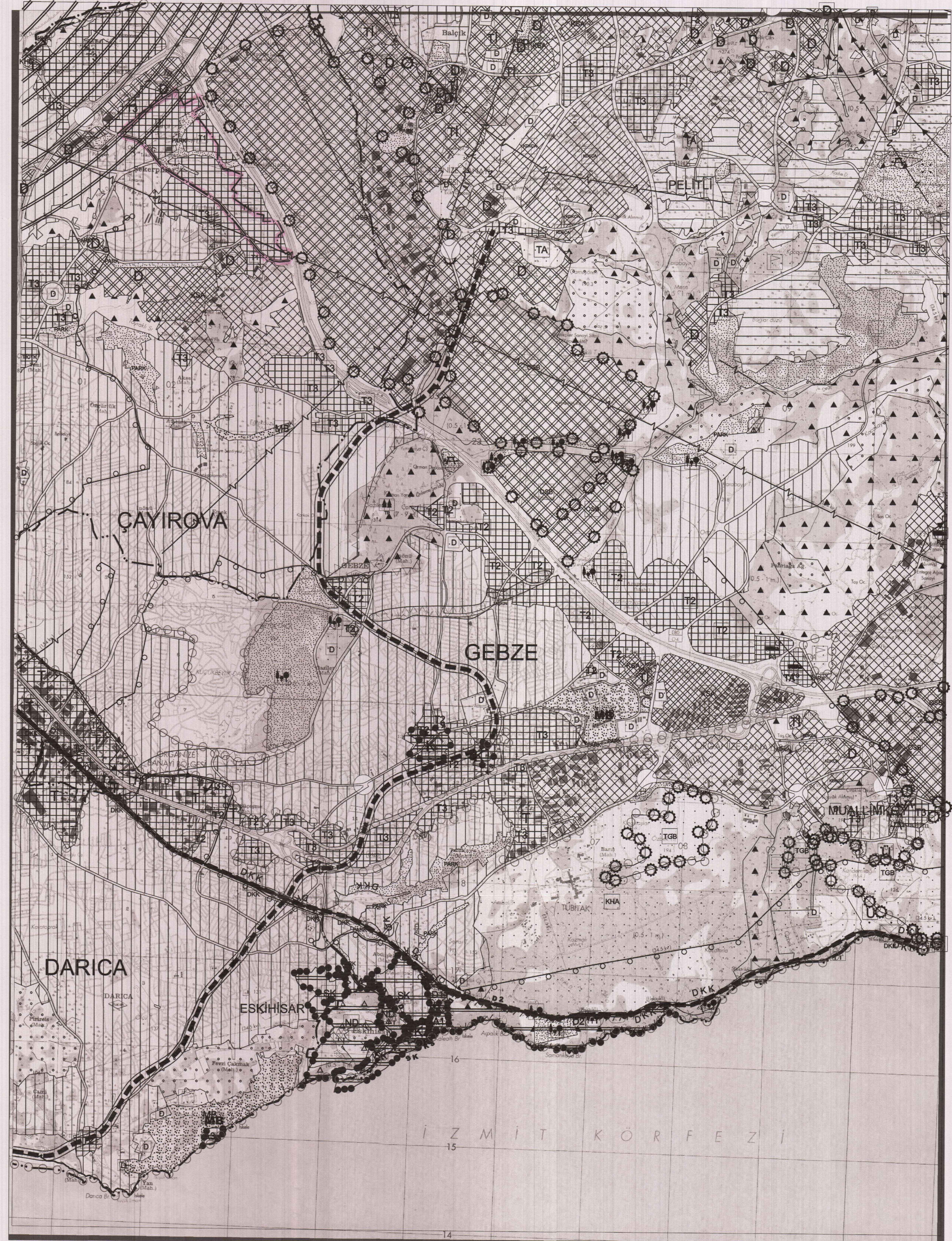
Büyükşehir Belediye Meclisinin 16.02.2023 tarih
 ve 36 sayılı gündem maddesi olarak görüşülerek
 Komisyonumuzun teklifine sunulmuş ve 28.02.2023
 tarihli komisyon toplantısında karara bağlanan plandır.

Sadullah KELES
 İmar ve Bayındırlık Komisyon Başkanı

Büyükşehir Belediye Meclisinin 16.03.2023 tarih
 ve 158 sayılı kararı ile onaylanan plandır.

Gökhan MENGÜCÜ
 Başkan Yrd.
 Berna ABİŞ
 Katip Üye
 Fatma Nur ÇELİK
 Katip Üye

ONAYLI PLAN



İlçesi : Çayırova
 Belediyesi : Çayırova
 Mahallesi/Köyü : Sekerpinar ve Cumhuriyet
 Pafta : G22-b-13-c
 Ada : -
 Parsel : -
 Konu : T3- T1
 Plan Ölçeği : 1/5000 ölçekli nazım imar planı

İmar ve Şehircilik Dairesi Başkanlığı tarafından hazırlanan nazım imar planları 16.03.2023 tarihinde tarafınca kontrol edilmiştir.

İmar ve Şehircilik Dairesi Başkanlığı tarafından hazırlanan 06.01.2023 tarih ve 2553885 sayılı Daire Başkanlığı yazısı ile Büyükşehir Belediye Meclisine sunulan planlar

Nursun ÖZMEZ
 Yüksek Şehir Plancısı

Seval AYGÖREN
 Şehir Plancısı

Osman GÜNLER
 İmar ve Şehircilik Dairesi Başkanı

Rahmi E. TÜMPALAY
 Şehir Planlama Şube Müdürü

Büyükşehir Belediye Meclisinin 16.02.2023 tarih ve 36 sayılı gündem maddesi olarak görüşülerek Komisyonumuzun tetkikine sunulan ve 28.02.2023 tarihli komisyon toplantısında karara bağlanan planlar.

Büyükşehir Belediye Meclisinin 16.03.2023 tarih ve 158 sayılı kararı ile onaylanan planlar.

Gökmen MENGÜÇ
 Büyükşehir Belediyesi
 Genel Sekreter Yardımcısı

Berna ABİS
 Katip Üye

Fatma Nur ÇELİK
 Katip Üye

Şadullah KELEŞ
 İmar ve Bayındırlık Komisyon Başkanı

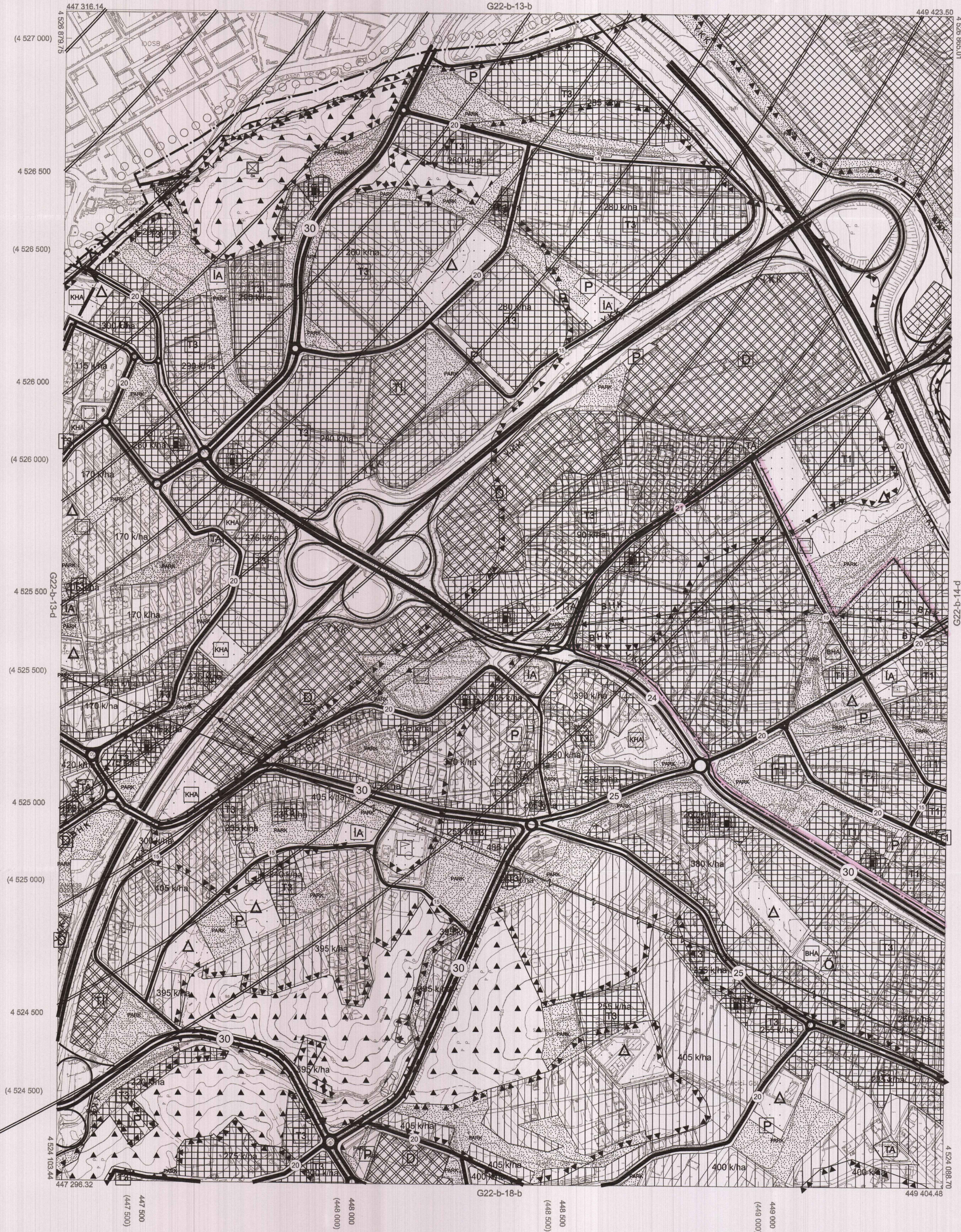


01					
06					
11					
16					
21	22	23	24	25	

KOCAELİ-ÇAYIROVA


G22-b-13-c

ONAYLI PLAN



Kocaeli Büyükşehir Belediyesi tarafından Fotogrametrik yöntemle yapılan Kocaeli İline ait 1/5000 ölçekli sayısal Halihazır Harita 3194 sayılı İmar Kanununun 7/a maddesine göre incelendi ve onandı.

18.03.2019



GÖKMEN MENGÜÇ
 Genel Sekreter Yardımcısı

KOCAELİ-ÇAYIROVA

G22-b-13-c

1:5000

Koordinatlar ve pafta bölümlenmesi en son güncellenmiş TUTGA'ya bağlı 2005.0 epöğünde, GRS90 ellipsoidi ve Transversal Mercator (TM) izdüşümünde düzenlenmiştir.

Haziran 2018 tarihinde çekilen renkli hava fotoğraflarından üretilmiştir. Yapılar şaşıklar çizgileriyle gösterilmiştir.

Yüklenici Firma : KUTLUBEY HARİTA İNŞ.MÜH.SAN.TİC.A.Ş.

PROJE YÖNETİCİSİ

ALTAN ÇETİNKAYA
 Harita Mühendisi

KONTROL

DİLEK AYDIN
 Harita Mühendisi

EŞREF AKIŞ
 Harita Yüksek Mühendisi

PROJE YÖNETİCİSİ

HARİTA ŞUBE MÜDÜRÜ V.
 SERKAN ONUR
 Harita Yüksek Mühendisi

İlçesi : Çayırova
 Belediyesi : Çayırova
 Mahallesi/Köyü : Şekerpınar ve Cumhuriyet
 Pafta : G22-b-14-d
 Ada : -
 Parsel : -
 Konu : T3-T1
 Plan Ölçeği : 1/5000 ölçekli nazım imar planı

İmar ve Şehircilik Dairesi Başkanlığı tarafından
 hazırlanan nazım imar planları 16.03.2023
 tarihinde tarafınca kontrol edilmiştir.

İmar ve Şehircilik Dairesi Başkanlığı tarafından
 hazırlanan 06.01.2023 tarih ve 2553885 sayılı
 Daire Başkanlığı yazısı ile Büyükşehir Belediye
 Meclisine sunulan plandır.

NURSONMEZ
 Yüksek Şehir Plancısı

Seval AYGÖREN
 Şehir Plancısı
 Şef

Rahmi E. TÜMPALAY
 Şehir Planlama Şube Müdürü

Osman GÜNLER
 İmar ve Şehircilik Dairesi Başkanı

01						22
06						
11	B	A				
16						
21	22	23	24	25		

KOCAELİ-ÇAYIROVA

G22-b-14-d

ONAYLI PLAN

Büyükşehir Belediye Meclisinin 16.02.2023 tarih
 ve 36 sayılı gündem maddesi olarak görüşülerek
 Komisyonumuzun tetkikine sunulan ve 28.02.2023
 tarihli komisyon toplantısında karara bağlanan planıdır.

Büyükşehir Belediye Meclisinin 16.03.2023 tarih
 158 sayılı kararı ile onaylanan plandır.

Gökmen MENGÜÇ
 Başkan A.
 Genel Sekreter Yard.


Berra ABİŞ
 Katip Üye

Fatma Nur ÇELİK
 Katip Üye

Sadullah KILIÇ
 İmar ve Şehircilik Komisyon Başkanı

Kocaeli Büyükşehir Belediyesi
 tarafından Fotogrametrik yöntemle
 yapılan Kocaeli İline ait 1/5000
 ölçekli sayısal Halihazır Harita 3194
 sayılı İmar Kanununun 7/a maddesine
 göre incelendi ve onandı.

18.03.2019



Gökmen MENGÜÇ
 Genel Sekreter Yardımcısı

KOCAELİ-ÇAYIROVA

G22-b-14-d

Koordinatlar ve pafta bölümlenmesi en son güncellenmiş
 TUTGA'ya bağlı 2005.0 eפוgunda, GRS80 elipsoidi ve
 Transversal Mercator (TM) izdüşümünde düzenlenmiştir.

Haziran 2018 tarihinde çekilen renkli hava fotoğrafından
 üretilmiştir.Yapılar saçak çizgileriyle gösterilmiştir.

Yüklenici Firma : KUTLUBEY HARITA İNŞ.MÜH.SAN.TİC.A.Ş.

PROJE YÖNETİCİSİ

ALTAN ÇETİNKAYA
 Harita Mühendisi

KONTROL

DİLEK AYDIN

Harita Mühendisi

EŞREF AKIŞ

Harita Yüksek Mühendisi

PROJE YÖNETİCİSİ

HARİTA ŞUBE MÜDÜRÜ V.
SERKAN ÖNER
 Harita Yüksek Mühendisi

İlçesi : Çayırova
 Belediyesi : Çayırova
 Mahallesi/Köyü : Şekerpinar ve Cumhuriyet
 Pafta : G22-b-19-a
 Ada : -
 Parsel : -
 Konu : T3-T1
 Plan Ölçeği : 1/5000 ölçekli nazım imar planı

İmar ve Şehircilik Dairesi Başkanlığı tarafından
 hazırlanan nazım imar planları 16.03.2023
 tarihinde tarafınca kontrol edilmiştir.

İmar ve Şehircilik Dairesi Başkanlığı tarafından
 hazırlanan 06.01.2023 tarih ve 2553885 sayılı
 Daire Başkanlığı yazısı ile Büyükşehir Belediye
 Meclisine sunulan planlar

NUR SONMEZ
 Yüksek Şehir Plancısı

Seval AKGÖREN
 Şehir Plancısı

Osman GÜNER
 İmar ve Şehircilik Dairesi Başkanı

Rahmi E. TÜMPALAY
 Şehir Planlama Şube Müdürü

Büyükşehir Belediye Meclisinin 16.03.2023 tarih
 ve 36 sayılı gündem maddesi olarak görüşülenek
 Komisyonumuzun tetkikine sunulan ve 28.02.2023
 tarihli komisyon toplantısında karara bağlanan planlar.

Büyükşehir Belediye Meclisinin 16.03.2023 tarih
 158 sayılı kararı ile onaylanan planlar.

Gökmen MENGÜCÜ
 Başkan A.

Berna ABİS
 Katip Üye

Fatma Nur ÇELİK
 Katip Üye

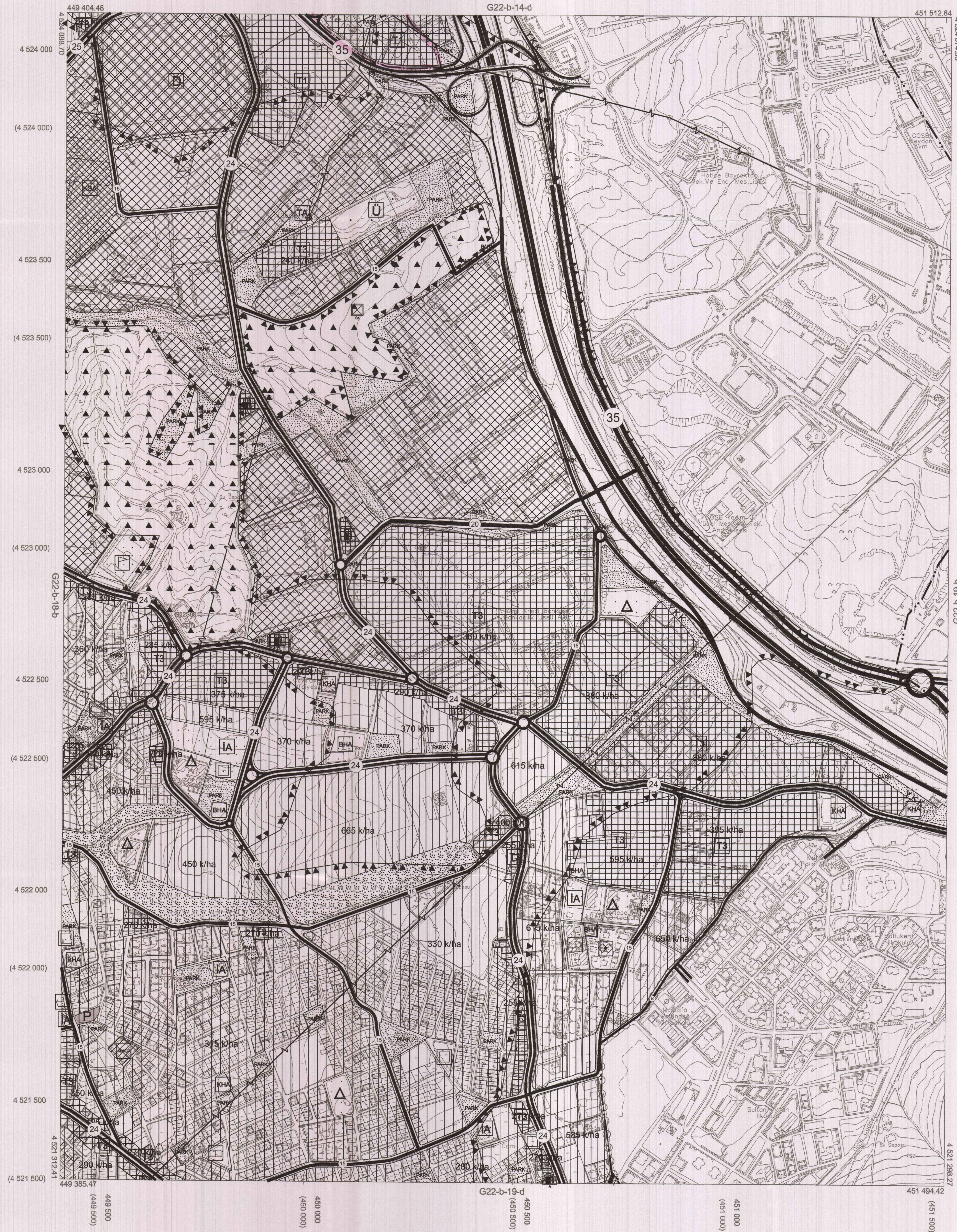
Sağulhan KELES
 İmar ve Bayındırlık Komisyon Başkanı

01					22
06					
11	B				
16					
21	22	23	24	25	

KOCAELİ-ÇAYIROVA


G22-b-19-a

ONAYLI PLAN



Kocaeli Büyükşehir Belediyesi
 tarafından Fotogrametrik yöntemle
 yapılan Kocaeli İline alt 1/5000
 ölçekli sayısal Halihazır Harita 3194
 sayılı İmar Kanununun 7/a maddesine
 göre incelendi ve onandı.

18-03-2019



KOCAELİ-ÇAYIROVA

G22-b-19-a

Koordinatlar ve pafta bölünmesi en son güncellenmiş
 TUTGA'ya bağlı 2005.0 epeğinde, GRS80 ellipsoidi ve
 Transversal Mercator (TM) izdüşümünde düzenlenmiştir.
 Haziran 2018 tarihinde çekilen renkli hava fotoğraflarından
 üretilmiştir.Yapılar sapak çizgileriyle gösterilmiştir.

Yüklenici Firma : KUTLUBEY HARİTA İNŞ.MÜH.SAN.TİC.A.Ş.

PROJE YÖNETİCİSİ

ALTAN ÇETİNKAYA
 Harita Mühendisi

DİLEK AYDIN

Harita Mühendisi

KONTROL

EŞREF AKIŞ

Harita Yüksek Mühendisi

PROJEYÖNETİCİSİ

HARİTA ŞUBE MÜDÜRÜ V.
 SERKAN ONUR
 Harita Yüksek Mühendisi