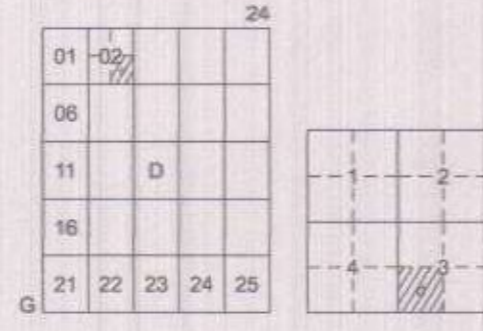


İlçesi : Kartepe  
 Belediyesi : Kartepe  
 Mahallesi/Köyü : Nusretiye  
 Pafta : G24-d-02-c-3-d  
 Ada : 103  
 Parsel : 2  
 Konu : Diğer tarım alanı ve tarım alanı  
 kullanılmada bulunan parselin spor alanı  
 olarak düzenlenmesi  
 Plan Ölçeği : 1/1000 ölçekli uygulama imar planı



KARTEPE İLÇESİ (Şirinsulhiye Köyü)  
 KOCAELİ  
 G24-d-02-c-3-d

ONAYLI PLAN

İmar ve Şehircilik Dairesi Başkanlığı tarafından  
 hazırlanan uygulama imar planları 16.02/2023  
 tarihinde tarafsız kontrol edilmiştir.

İmar ve Şehircilik Dairesi Başkanlığı tarafından  
 hazırlanan 06.01.2023 tarih ve 2554506 sayılı  
 Daire Başkanlığı yazısı ile Büyükşehir Belediye  
 Meclisine sunulmuştur.

Ahmet ŞİMŞEK

Bahar ÖZDEMİR

Osman YENİLEN

Rahmi E. TÜMPALAY  
Şehir Planlama Şube Müdürü

İmar ve Şehircilik Dairesi Başkanı

Büyükşehir Belediye Meclisinin 12.01.2023 tarih  
 ve 110 sayılı gündem maddesi olarak görüşülerek  
 Komisyonumuzun tetkikine sunulan ve 06.02.2023  
 tarihli komisyon toplantısında karara bağlanan planlar.

Büyükşehir Belediye Meclisinin 16.02/2023 tarih  
 ve 112 sayılı kararı ile onaylanan planlar.

Gökmen MENGÜÇ

Beyza ABİS

Fatma Nur ÇELİK

Başkan A.

Katip Üye

Katip Üye

Sadullah KELES

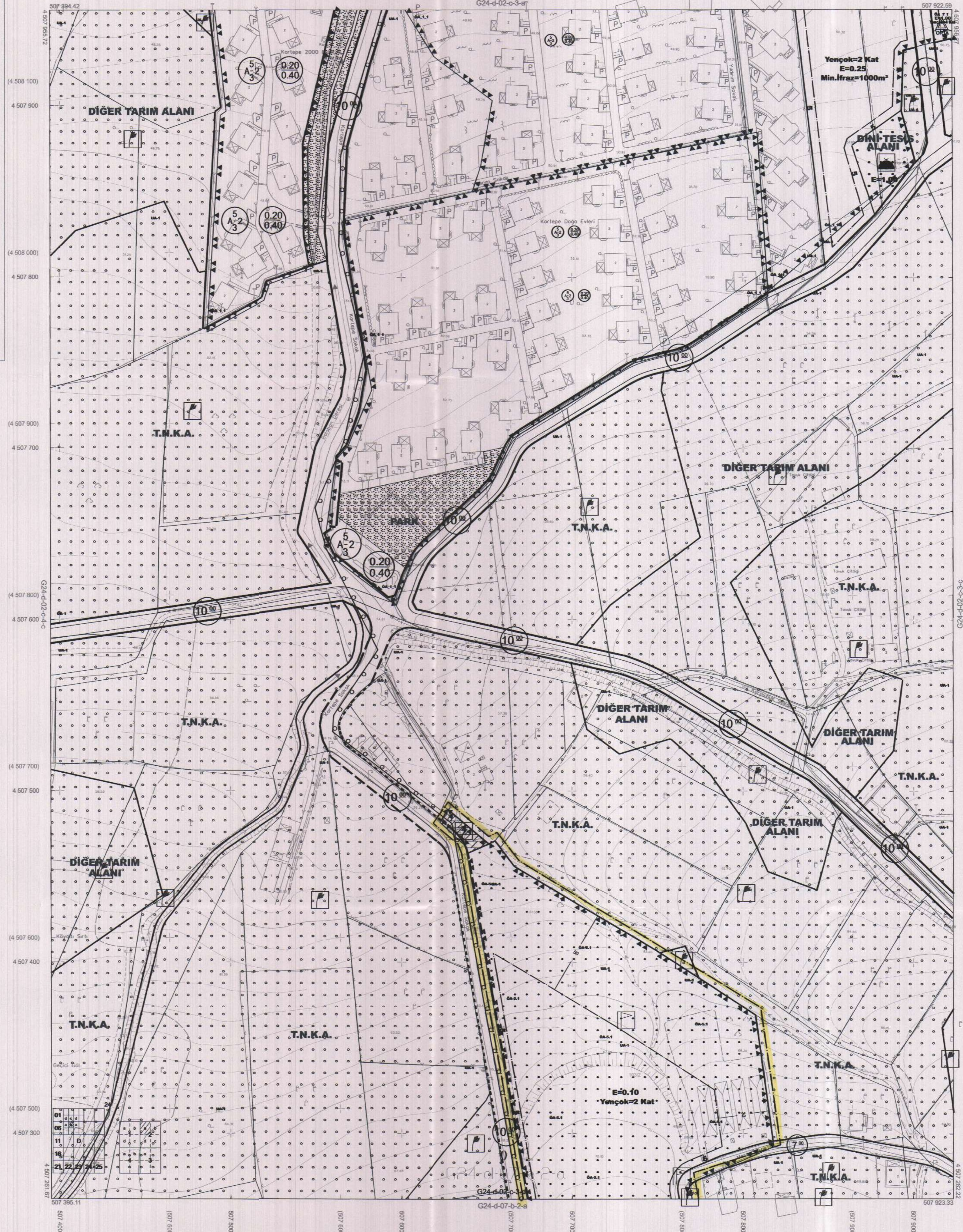
İmar ve Bayındırlık Komisyon Başkanı

Kocaeli Büyükşehir Belediyesi  
 tarafından Fotogrametrik yöntemle  
 yapılmış Kocaeli İlçe ait 1/1000  
 ölçekli sayısal Halihazır Harita 3194  
 sayılı İmar Kanununun 7/a maddesine  
 göre inceleme ve onandı.

17-06-2011



Başkan Aline  
 GÖKMEN MENGÜÇ  
 İmar ve Şehircilik Dairesi Başkanı



1:1000

Koordinatlar ve pafta bölünmesi en son güncellenmiş  
 TUTGA'ya bağlı 2005.0 epöğünde, GRS80 elipsoidi ve  
 Transversal Mercator (TM) izdüşümünde düzenlenmiştir.

Mayıs 2010 tarihinde çekilen renkli hava fotoğraflarından  
 üretilmiştir. Yapılar saçak çizgileriyle gösterilmiştir.

Yüklenici Firma : KUTLUBEY HARİTA A.Ş.  
 ÇETINKAYA İMAR A.Ş.  
 (Ortak Girişim)

PROJE YÖNETİCİSİ

ALTAN ÇETINKAYA

Harita Mühendisi

Harita Mühendisi

Harita Yüksek Mühendisi

Harita Yüksek Mühendisi

Harita Yüksek Mühendisi

Harita Mühendisi

Harita Mühendisi

Harita Yüksek Mühendisi

Harita Yüksek Mühendisi

Harita Yüksek Mühendisi

Harita Yüksek Mühendisi

Harita Yüksek Mühendisi

SELİM SAYDAN

DİLEK AYDIN

ESREF AKIŞ

HAKAN İLHAN

HAKAN İLHAN

HAKAN İLHAN

HAKAN İLHAN

KONTROL

HALHAZIR HARİTA ŞEFİ

İSMAIL SEYREK

Harita Mühendisi

Harita Mühendisi

Harita Mühendisi

Harita Mühendisi

Harita Mühendisi

PROJE YÖNETİCİSİ

HARİTA ŞUBE MÜDÜRÜ V.

SERHAN ÖMÜR

Harita Mühendisi

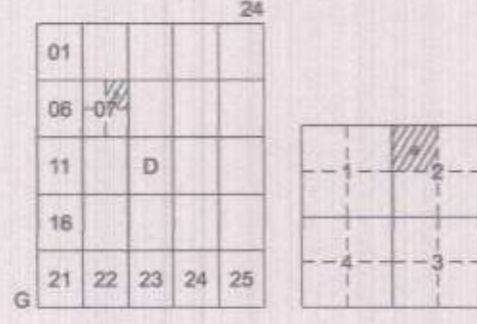
Harita Mühendisi

Harita Mühendisi

Harita Mühendisi

Harita Mühendisi

İlçesi : Kartepe  
 Belediyesi : Kartepe  
 Mahallesi/Köyü : Nusretiye  
 Pafta : G24-d-07-b-2-a  
 Ada : 103  
 Parsel : 2  
 Konu : Diğer tarım alanı ve tarım alanı  
 kullanılmada kalan parselin spor alanı  
 olarak düzenlenmesi  
 Plan Ölçeği : 1/1000 ölçekli uygulama imar planı



KARTEPE İLÇESİ (Nusretiye Köyü)  
 KOCAELİ  
 G24-d-07-b-2-a

ONAYLI PLAN

İmar ve Şehircilik Dairesi Başkanlığı tarafından  
 hazırlanan uygulama imar planları 06.01.2023 tarih ve 2554506 sayılı  
 Daire Başkanlığı yazısı ile Büyükşehir Belediye  
 Meclisine sunulmuştur.

İmar ve Şehircilik Dairesi Başkanlığı tarafından  
 hazırlanan 06.01.2023 tarih ve 2554506 sayılı  
 Daire Başkanlığı yazısı ile Büyükşehir Belediye  
 Meclisine sunulmuştur.

Ali İsmet ŞİMŞEK  
 Şehir Plancısı

Bahar ÖZDEMİR  
 Şehir Plancısı

Osman GÜLERK  
 İmar ve Şehircilik Dairesi Başkanı

Rahmi E. TÜMPALAY  
 Şehir Planlama Şube Müdürü


Büyükşehir Belediye Meclisinin 12.01.2023 tarih ve 110 sayılı gündem maddesi olarak görüşülerek  
 Komisyonumuzun tetkikine sunulan ve 06.02.2023  
 tarihli komisyon toplantısında karara bağlanan plandır.

Büyükşehir Belediye Meclisinin 12/01/2023 tarih ve 110 sayılı kararı ile onaylanan plandır.

Sahihmen MENCÜOĞLU Başkan A.Ş. Genel Sekreteri/Yetkili  
 Berna KALIS Katip Üye  
 Fatma Nur ÇELİK Katip Üye

Sedullah KELES  
 İmar ve Bayındırlık Komisyon Başkanı

Kocaeli Büyükşehir Belediyesi tarafından Fotogrametrik yöntemle yapılmış Kocaeli iline ait 1/1000 ölçekli sayısal Halihazır Harita 3194 sayılı İmar Kanununun 7/a maddesine göre incelendi ve onandı.  
 17-06-2011



Başkan Adına  
 GÖKMEN MENGÜC  
 İmar ve Şehircilik Dairesi Başkanı



KARTEPE İLÇESİ (Nusretiye Köyü) G24-d-07-b-2-a

KOCAELİ

Koordinatlar ve pafta bölünmesi en son güncellenmiş  
 TUTUĞA'ya bağlı 2005.0 epişimünde, GRS80 ellipsoidi ve  
 Transversal Mercator (TM) izdüşümünde düzenlenmiştir.

Mayıs 2010 tarihinde çekilen renkli hava fotoğraflarından  
 üretilmiştir.Yapılar saçak çizgileriyle gösterilmiştir.

Yüklenici Firma : KUTLUBEY HARİTA A.Ş.  
 ÇETINKAYA İMAR A.Ş.  
 (Ortak Girişim)

PROJE YÖNETİCİSİ  
 ALTAN ÇETINKAYA  
 Harita Mühendisi

1:1000

Harita Mühendisi

Harita Mühendisi

Harita Yüksek Mühendisi

Harita Yüksek Mühendisi

KONTROL

SELİM SAYDAN

DİLEK AYDIN

EŞREF AKIŞ

HAKAN İLHAN

HALİHAZIR HARİTA ŞEFİ

İSMAIL SEYREK

Harita Mühendisi

PROJE YÖNETİCİSİ

HARİTA ŞUBE MÜDÜRÜ V.

SERKAN ÖZÜR

Harita Yüksek Mühendisi

Koordinatlar ve pafta bölünmesi en son güncellenmiş  
 TUTUĞA'ya bağlı 2005.0 epişimünde, GRS80 ellipsoidi ve  
 Transversal Mercator (TM) izdüşümünde düzenlenmiştir.

Mayıs 2010 tarihinde çekilen renkli hava fotoğraflarından  
 üretilmiştir.Yapılar saçak çizgileriyle gösterilmiştir.

Yüklenici Firma : KUTLUBEY HARİTA A.Ş.  
 ÇETINKAYA İMAR A.Ş.  
 (Ortak Girişim)

PROJE YÖNETİCİSİ  
 ALTAN ÇETINKAYA  
 Harita Mühendisi

1:1000

Harita Mühendisi

Harita Mühendisi

Harita Yüksek Mühendisi

Harita Yüksek Mühendisi

KONTROL

SELİM SAYDAN

DİLEK AYDIN

EŞREF AKIŞ

HAKAN İLHAN

HALİHAZIR HARİTA ŞEFİ

İSMAIL SEYREK

Harita Mühendisi

PROJE YÖNETİCİSİ

HARİTA ŞUBE MÜDÜRÜ V.

SERKAN ÖZÜR

Harita Yüksek Mühendisi