

İlçesi : Derince  
 Belediyesi : Derince  
 Mahallesi/Köyü : Sımpaşa  
 Pafta : G23-b-22-d  
 Ada : -  
 Parsel : -  
 Konu : Suyüzerlerinin İşlenmesi  
 Plan Ölçeği : 1/5000 ölçekli nazım imar planı

İmar ve Şehircilik Dairesi Başkanlığı tarafından hazırlanan uygulama imar planları 16.02.2023 tarihinde tarafsızca kontrol edilmiştir.

İmar ve Şehircilik Dairesi Başkanlığı tarafından hazırlanan 06.01.2023 tarih ve 2554071 sayılı Daire Başkanlığı yazısı ile Büyükşehir Belediye Meclisine sunulmuştur.

Diyadin BALKAN  
 Şehir Planlama Şube Başkanı  
 Bahar ÖZDEMİR  
 Şehir Planlama Şube Başkanı  
 Osman DÜLLER  
 İmar ve Şehircilik Dairesi Başkanı

Rahmi E. TÜMPALAY  
 Şehir Planlama Şube Müdürü

Büyükşehir Belediye Meclisinin 12.01.2023 tarih ve 91 sayılı gündem maddesi olarak görüşülerek Komisyonumuzun tetkikine sunulan ve 25.01.2023 tarihli komisyon toplantısında karara bağlanan plandır.

Büyükşehir Belediye Meclisinin 16.02.2023 tarih ve 423 sayılı kararı ile onaylanan plandır.

Gökmen MENGÜCÜ  
 Başkan A.  
 Berna ABİŞ  
 Katip Üye  
 Fatma Nur ÇELİK  
 Katip Üye

Sedülah KELEŞ  
 İmar ve Bayındırlık Komisyon Başkanı

01					
06					
11	B				
16					
21	2	3	24	25	

KOCAELİ-DERİNCE

G23-b-22-d

ONAYLI PLAN



Kocaeli Büyükşehir Belediyesi tarafından Fotogrametrik yöntemle yapılmış Kocaeli iline ait 1/5000 ölçekli sayısal Halihazır Harita 3194 sayılı İmar Kanununun 7/a maddesine göre incelendi ve onandı.

18/03/2019



KOCAELİ-DERİNCE

G23-b-22-d

Koordinatlar ve pafta bölünmesi en son güncellenmiş TUTGA'ya bağlı 2005.0 epöçünde, GR80 elipsoidal ve Transversal Mercator (TM) izdüşümünde düzenlenmiştir.

Haziran 2018 tarihinde çekilen renkli hava fotoğraflarından üretilmiştir. Yapılar sapak çizgileriyle gösterilmiştir.

Yüklenici Firma : KUTLUBEY HARİTA İNŞ.MOH.SAN.TİC.A.Ş.

PROJE YÖNETİCİSİ

ALTAN ÇETİNKAYA  
 Harita Mühendisi

*Altan Çetinkaya*

KONTROL

DİLEK AYDIN

Harita Mühendisi

*Dilek Aydın*

EŞREF AKIŞ

Harita Yüksek Mühendisi

*Eşref Akış*

PROJE YÖNETİCİSİ

HARİTA ŞUBE MÜDÜRÜ V.  
 BERKAN ÖMÜR  
 Harita Yüksek Mühendisi

*Berkan Ömür*

1:5000



İlçesi : Derince  
 Belediyesi : Derince  
 Mahallesi/Köyü : Sırrıpaşa  
 Pafta : G23-b-22-c  
 Ada : -  
 Parsel : -  
 Konu : Suyüzerlerinin İşlenmesi  
 Plan Ölçeği : 1/5000 ölçekli nazım imar planı

İmar ve Şehircilik Dairesi Başkanlığı tarafından hazırlanan uygulama imar planları 16.02.2023 tarihinde tarafsızca kontrol edilmiştir.

İmar ve Şehircilik Dairesi Başkanlığı tarafından hazırlanan 06.01.2023 tarih ve 2554071 sayılı Daire Başkanlığı yazısı ile Büyükşehir Belediye Meclisine sunulan plandır.

Didem BALKAN  
Şehir Planlama Şube Başkanı

Bahar ÖZBEKİR  
Şehir Planlama Şube Başkanı

Osman GÜNLER  
İmar ve Şehircilik Dairesi Başkanı

Rahmi E. TÜMPALAY  
Şehir Planlama Şube Müdürü

Büyükşehir Belediye Meclisinin 12.01.2023 tarih ve 91 sayılı gündem maddesi olarak görüşülerek Komisyonumuzun tetkikine sunulan ve 25.01.2023 tarihli komisyon toplantısında karara bağlanan plandır.

Büyükşehir Belediye Meclisinin 15.02.2023 tarih ve 106 sayılı kararı ile onaylanan plandır.

Sadullah KELES  
İmar ve Bayındırlık Komisyon Başkanı

Gökmen MENÇLÜC  
Başkan A.  
Genel Sekreter Yardımcısı

Berna ABİŞ  
Katip Üye

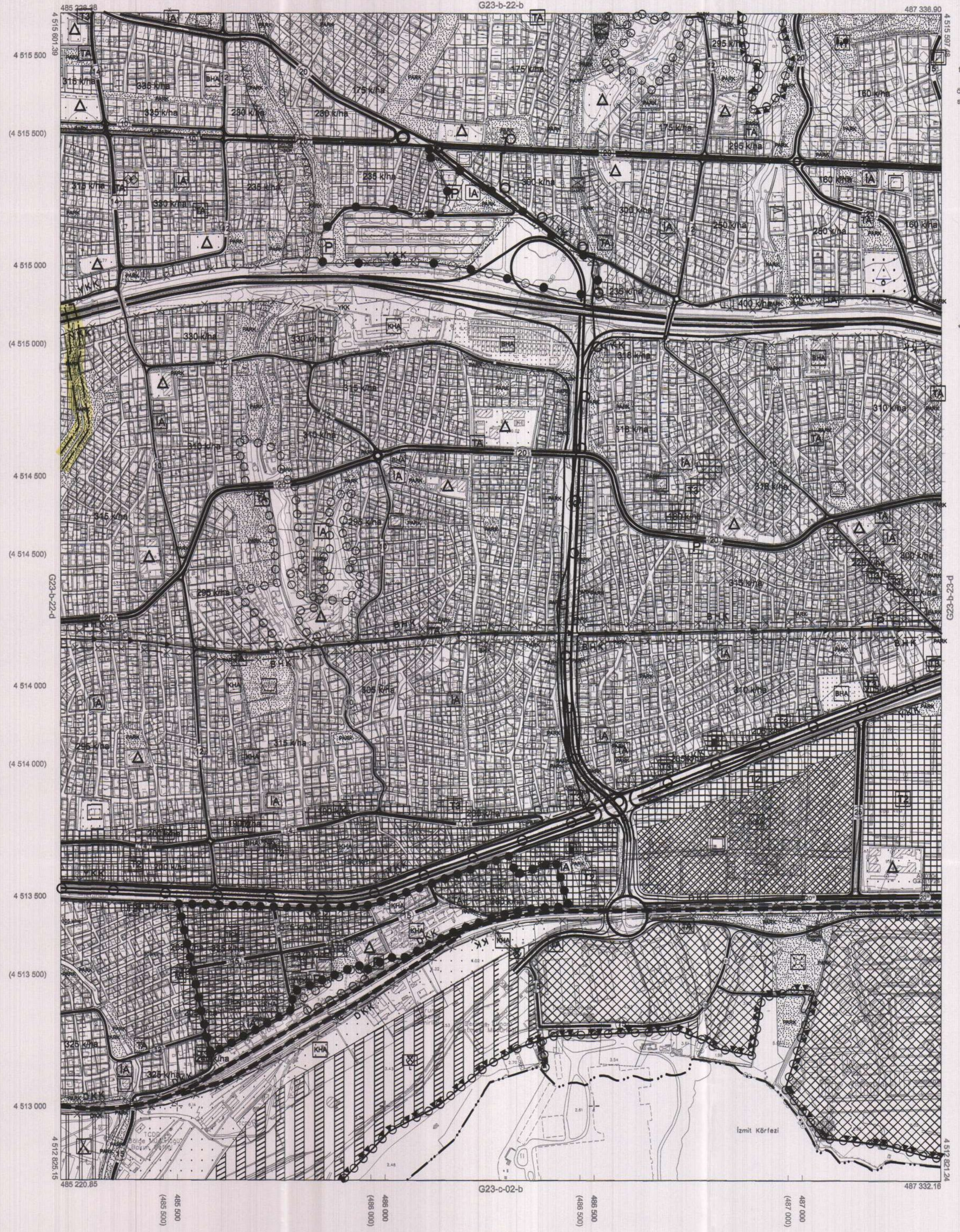
Fatma Nur ÇELİK  
Katip Üye

01	
06	
11	B
16	
21	2, 2.3, 2.4, 2.5

## KOCAELİ-DERİNCE

## G23-b-22-c

ONAYLI PLAN



Kocaeli Büyükşehir Belediyesi tarafından Fotogrametrik yöntemle yapılan Kocaeli iline ait 1/5000 ölçekli ayrıntı Haritası 3194 sayılı İmar Kanununun 71'e maddesine göre incelendi ve onandı.

18.03.2019



KOCAELİ-DERİNCE

G23-b-22-c

1:5000

Koordinatlar ve pafta bölünmesi en son güncellenmiş TUTGA'ya bağlı 2005.0 epeğinde, GRS80 elipsoidal ve Transversal Mercator (TM) izdüşümünde düzenlenmiştir.

Haziran 2018 tarihinde çekilen renkli hava fotoğraflarından derlenmiştir. Yapılar saçak çizgileriyle gösterilmiştir.

Yüklenici Firma : KUTLUBEY HARİTA İNŞ.MÜH.SAN.TİC.A.Ş.

PROJE YÖNETİCİSİ

ALTAN ÇETİNKAYA  
Harita Mühendisi

DİLEK AYDIN

Harita Mühendisi

KONTROL

EŞREF AKIŞ

Harita Yüksek Mühendisi

PROJE YÖNETİCİSİ

HARİTA ŞUBE MÜDÜRÜ V.  
SERKAN ÖZÜR  
Harita Yüksek Mühendisi



İlçe : Derince  
 Belediye : Derince  
 Mahallesi/Köyü : Sırrıpaşa Mahallesi  
 Pafta : G23-b-22-d-3-b  
 Ada : -  
 Parsel : -  
 Konu : Suyüzeylerinin planlara İşlenmesi  
 Plan Ölçeği : 1/1000 ölçekli uygulama imar planı

01	22
06	
11	B
16	
21	22 23 24 25

DERİNCE İLÇESİ (Derince Beldesi)  
 KOCAELİ  
 G23-b-22-d-3-b

GAYRI PLAN

İmar ve Şehircilik Dairesi Başkanlığı tarafından  
 hazırlanan uygulama imar planları 16.02.2023  
 tarihinde tarafsız kontrol edilmiştir.

İmar ve Şehircilik Dairesi Başkanlığı tarafından 16.02.2023  
 hazırlanan 06.01.2023 tarih ve 2554071 sayılı  
 Daire Başkanlığı yazısı ile Büyükşehir Belediye  
 Meclisine sunulan plandır.

Didem BALKAN  
 Şehir Planlama Şube Müdürü

Bahar ÖZDEMİR  
 Şehir Planlama Şube Müdürü

Osman GÜNER  
 İmar ve Şehircilik Dairesi Başkanı

Büyükşehir Belediye Meclisinin 12.01.2023 tarih  
 ve 91 sayılı gündem maddesi olarak görüşülerek  
 Komisyonunun teklifine sunulan ve 25.01.2023  
 tarihli komisyon toplantısında karara bağlanan plandır.

Büyükşehir Belediye Meclisinin 15.02.2023 tarih  
 ve 107 sayılı kararı ile onaylanan plandır.

Gökmen MENGÜCÜ, Başkan A.  
 Berna ABİŞ, Katip Üye  
 Fatma Nur ÇELİK, Katip Üye

Sadullah KELEŞ  
 Genel Sekreter Yard.

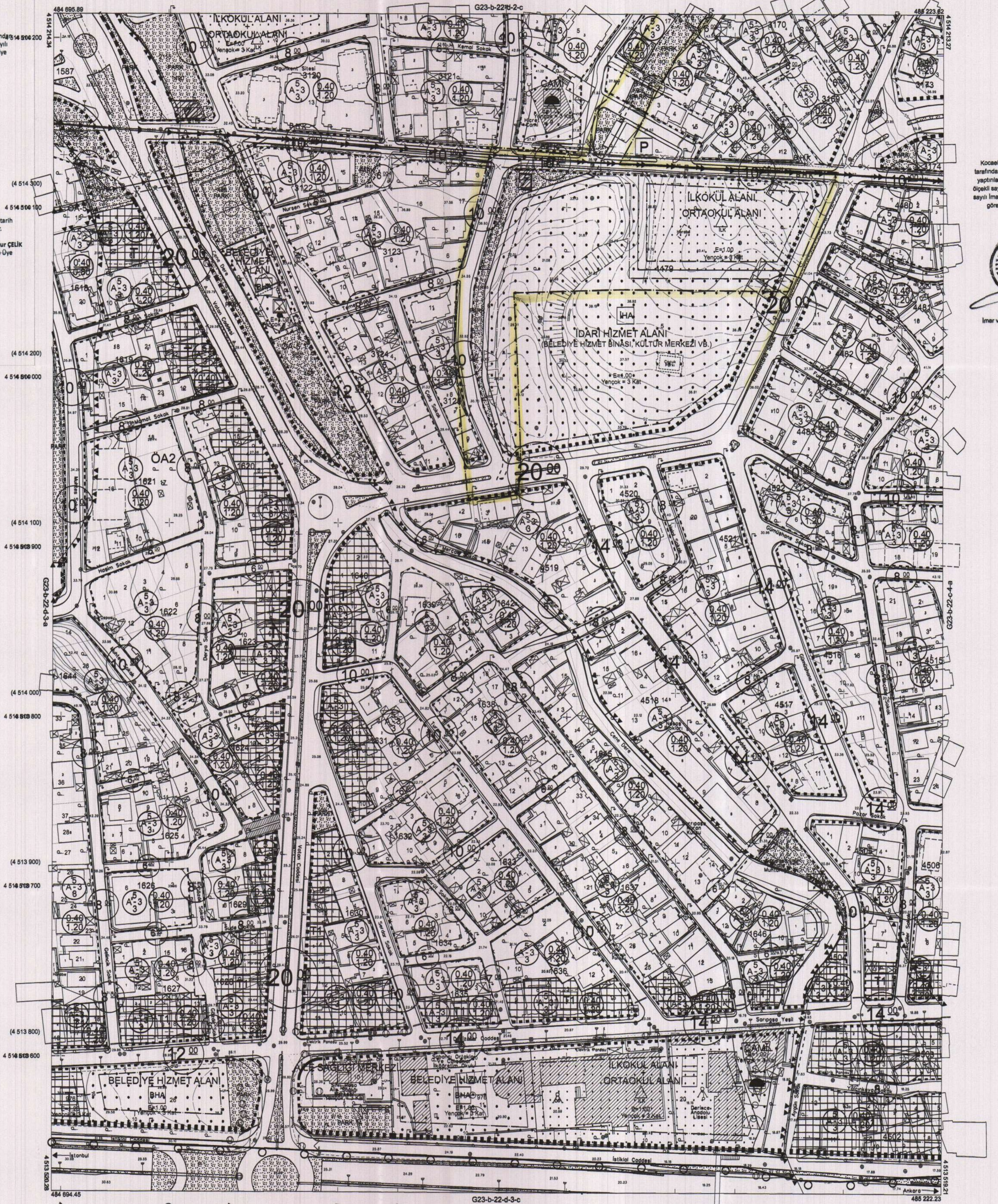
Sadullah KELEŞ  
 İmar ve Bayındırlık Komisyon Başkanı

Kocaeli Büyükşehir Belediyesi  
 tarafından Fotogrametrik yöntemle  
 yapılmış Kocaeli iline ait 1/1000  
 ölçekli sayısal Halihazır Harita 3194  
 sayılı İmar Kanununun 7/a maddesine  
 göre incelenmiş ve onanmıştır.

08-09-2011



Başkan Adına  
 GÖKMEN MENGÜCÜ  
 İmar ve Şehircilik Dairesi Başkanı



1:1000

Koordinatlar ve pafta bölümlenmesi en son güncellenmiş  
 TUTGA'ya bağlı 2005.0 epoğunda, GRS80 elipsoidi ve  
 Transversal Mercator (TM) izdüşümünde düzenlenmiştir.

Ağustos 2010 tarihinde çekilen renkli hava fotoğraflarından  
 üretilmiştir. Yapılar aşak çizgileriyle gösterilmiştir.

Yüklenici Firma : KUTLUBEY HARİTA A.Ş.  
 ÇETİNKAYA İMAR A.Ş.  
 (Ortak Girişim)

PROJE YÖNETİCİSİ  
 ALTAN ÇETİNKAYA  
 Harita Mühendisi

Harita Mühendisi  
 Harita Mühendisi  
 Harita Yüksek Mühendisi  
 Harita Yüksek Mühendisi

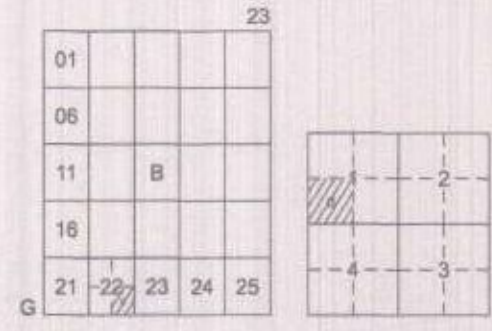
SELİM SAYDAN  
 DİLEK AYDIN  
 EŞREF AKIŞ  
 HAKAN İLHAN

HALHAZIR HARİTA ŞEFİ  
 İSMAIL SEYREK  
 Harita Mühendisi

PROJE YÖNETİCİSİ  
 HARİTA ŞUBE MÜDÜRÜ V.  
 SERHAN ÖZÜR  
 Harita Yüksek Mühendisi



İlçesi : Derince  
 Belediyesi : Derince  
 Mahallesi/Köyü : Sırrıpaşar Mahallesi  
 Pafta : G23-b-22-c-1-d  
 Ada : -  
 Parsel : -  
 Konu : Suyüzerlerinin planlara işlenmesi  
 Plan Ölçeği : 1/1000 ölçekli uygulama imar planı



## DERİNCE İLÇESİ (Derince Beldesi)

KOCALI

G23-b-22-c-1-d

ONAYLI PLAN

İmar ve Şehircilik Dairesi Başkanlığı tarafından hazırlanan uygulama imar planları 16.02.2023 tarihinde tarafsızca kontrol edilmiştir.

İmar ve Şehircilik Dairesi Başkanlığı tarafından hazırlanan 06.01.2023 tarih ve 2554071 sayılı Daire Başkanlığı yazısı ile Büyükşehir Belediye Meclisine sunulan planlar.

Didem BALKAN  
Şehir Plancısı

Bahar ÖZDEMİR  
Şehir Plancısı

Orman GÜLER  
İmar ve Şehircilik Dairesi Başkanı

Rahmi E. TÜMPALAY  
Şehir Planlama Şube Müdürü

Büyükşehir Belediye Meclisinin 12.01.2023 tarih ve 91 sayılı gündem maddesi olarak görüşülerek Komisyonumuzun tetkikine sunulan ve 25.01.2023 tarihli komisyon toplantısında karara bağlanan planlar.

Büyükşehir Belediye Meclisinin 16.02.2023 tarih ve 92 sayılı kararı ile onaylanan planlar.

Gökmen MENGÜCÜ Başkan A.  
Berna ABİŞ Katip Üye  
Fatma Nur ÇELİK Katip Üye

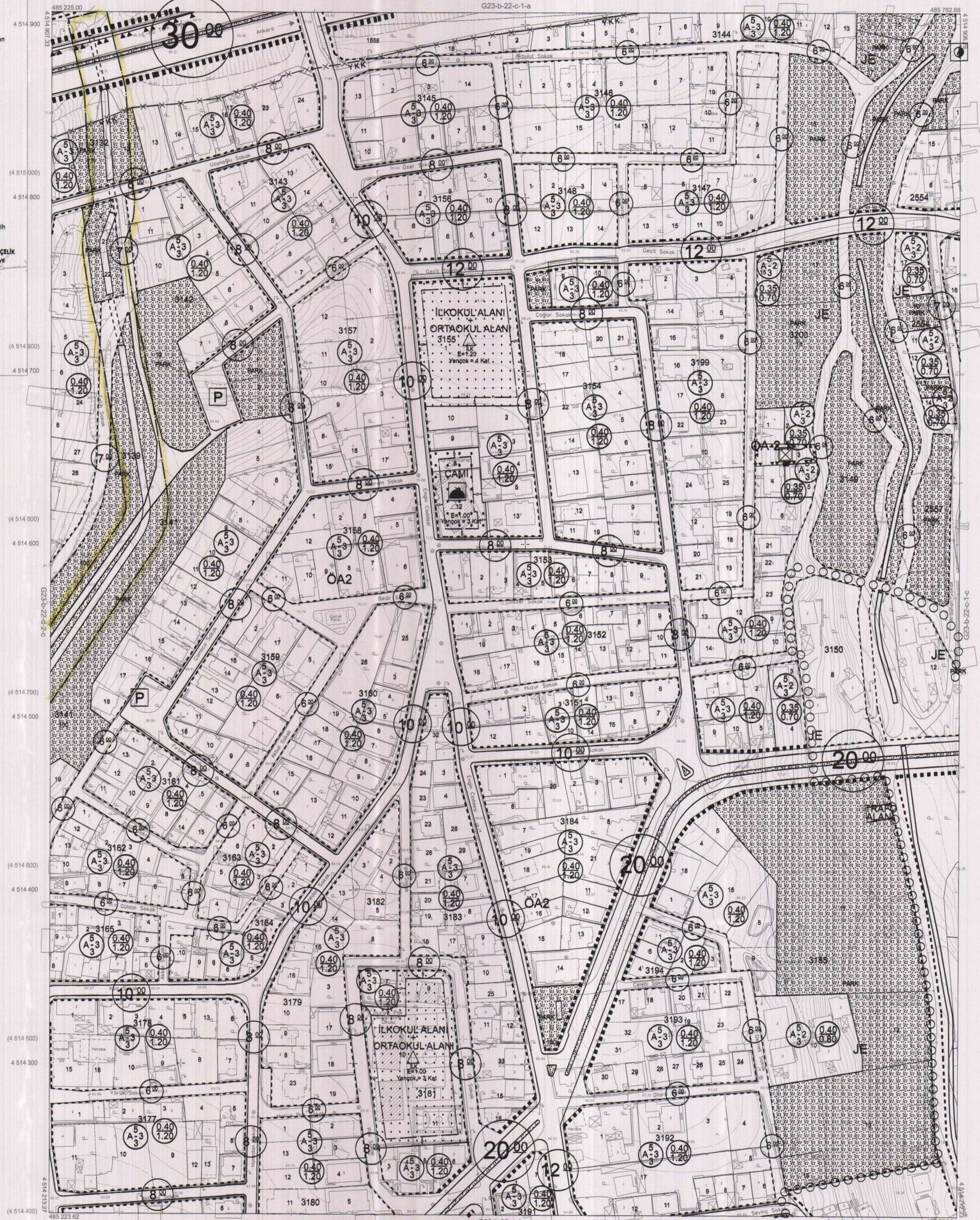
Sadırlan TELES  
İmar ve Bayındırlık Komisyon Başkanı

Kocaeli Büyükşehir Belediyesi tarafından Fotogrametrik yöntemle yapılan Kocaeli iline ait 1/1000 ölçekli sayısal Harita 31 sayılı İmar Kanununun 7/a maddesi göre incelendi ve onandı.

09-09-2011



Başkan Adına  
GÖKMEN MENGÜCÜ  
İmar ve Şehircilik Dairesi Başkanı



1:1000

Koordinatlar ve pafta bölünmesi en son güncellenmiş TUDGA'ya bağlı 2005.0 ölçümünde, GRS80 ellipsoidi ve Transversal Mercator (TM) izdüşümünde düzenlenmiştir.

Ağustos 2010 tarihinde çekilen renkli hava fotoğraflarından üretilmiştir. Yapılar saçak çizgileriyle gösterilmiştir.

Yüklenici Firma : KUTLUBEY HARİTA A.Ş.  
ÇETİNKAYA İMAR A.Ş.  
(Ortak Girişim)

PROJE YÖNETİCİSİ

ALTAN ÇETİNKAYA  
Harita Mühendisi

Harita Mühendisi

SELİM SAYDAN

Harita Mühendisi

Harita Yüksek Mühendisi

Harita Yüksek Mühendisi

KONTROL

SELİM SAYDAN

DİLEK AYDIN

ESREF AKIŞ

HAKAN İLHAN

HALHAZİR HARİTA ŞEFİ

İSMAIL SEYİT

Harita Mühendisi

PROJE YÖNETİCİSİ

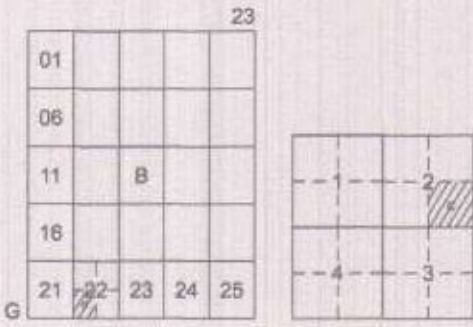
HARİTA ŞUBE MÜDÜRÜ V.

SERHAN ÇAKIR

Harita Mühendisi



İlçesi : Derince  
 Belediyesi : Derince  
 Mahallesi/Köyü : Sırrıpaşa Mahallesi  
 Pafta : G23-b-22-d-2-c  
 Ada : -  
 Parsel : -  
 Konu : Süyüzeylerinin planlara işlenmesi  
 Plan Ölçeği : 1/1000 ölçekli uygulama imar planı



## DERİNCE İLÇESİ (Derince Beldesi)

KOCaeli

G23-b-22-d-2-c

ONAYLI PLAN

İmar ve Şehircilik Dairesi Başkanlığı tarafından hazırlanan uygulamaya İmar planları 16.02.2023 tarihinde tarafınca kontrol edilmiştir.

İmar ve Şehircilik Dairesi Başkanlığı tarafından hazırlanan 06.01.2023 tarih ve 33-4071 sayılı Daire Başkanlığı yazısı ile Büyükşehir Belediye Meclisine sunulan planlar:

Diğdem BALKAN  
Şehir Plancısı

Bahar ÖZDEMİR  
Şehir Plancısı

Osman GÜNLER  
İmar ve Şehircilik Dairesi Başkanı

Rahmi E. TÜMPALAY  
Şehir Planlama Şube Müdürü

Büyükşehir Belediye Meclisinin 12.01.2023 tarih ve 31 sayılı gündem maddesi olarak görüşülen Komisyonumuzun tetkikine sunulan ve 23.01.2023 tarihli komisyon toplantısında karara bağlanan planlar:

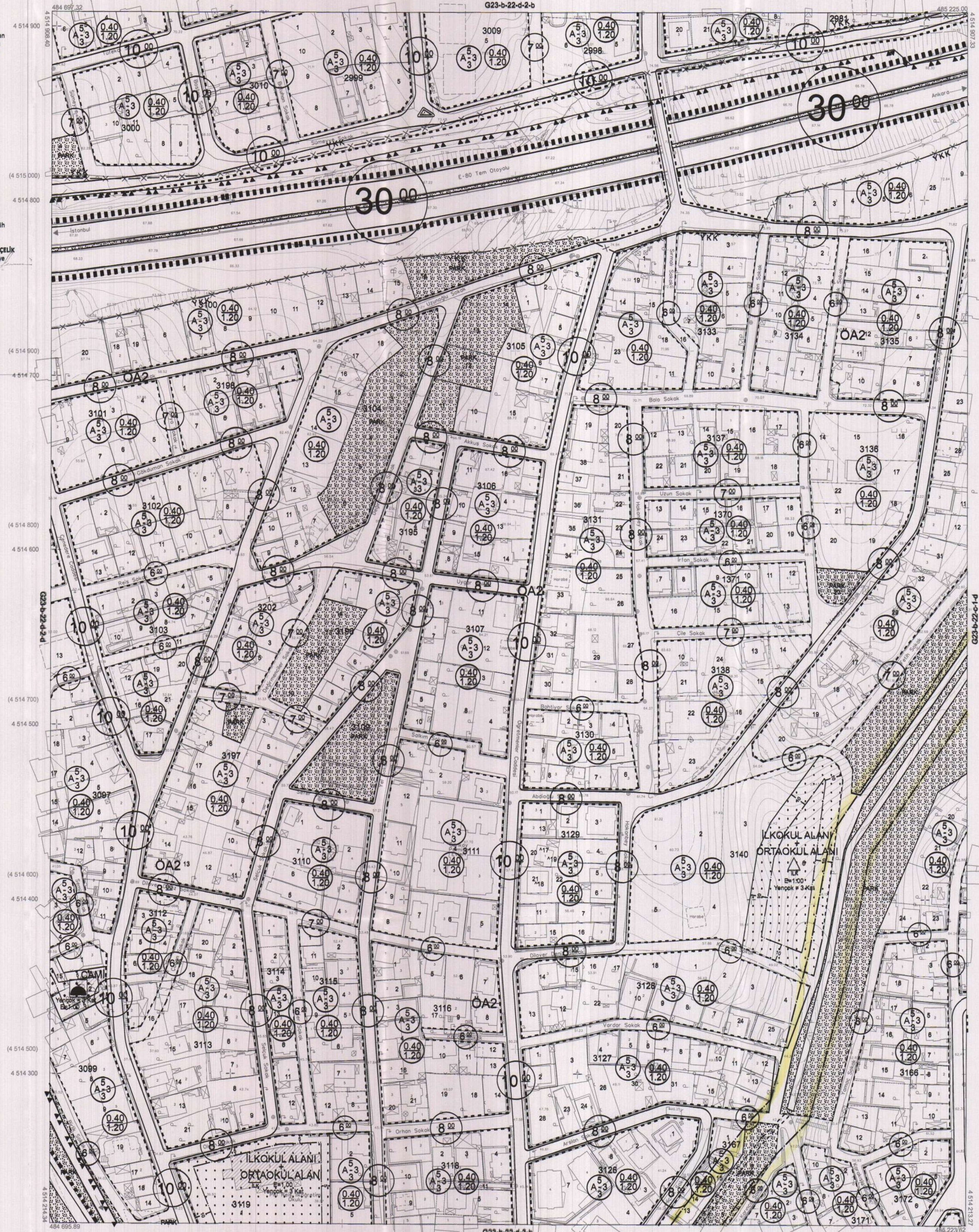
Büyükşehir Belediye Meclisinin 16.02.2023 tarih ve 100 sayılı kararı ile onaylanan planlar:

Sadullah KELEŞ  
İmar ve Bayındırlık Komisyon Başkanı

Gökmen MENDÜCÜ  
Başkan A.  
Genel Sekreter, Yür.

Berna ABİS  
Katip Üye

Fatma Nur ÇELİK  
Katip Üye



Kocaeli Büyükşehir Belediyesi tarafından Fotogrametrik yöntemle yapılan Kocaeli iline ait 1/1000 ölçekli sayısal Halihazır Harita 319 sayılı İmar Kanununun 7/a maddesine göre incelenmiş ve onandır.

09-09-2011



Başkan Adına  
GÖKMEN MENDÜCÜ  
İmar ve Şehircilik Dairesi Başkanı

DERİNCE İLÇESİ (Derince Beldesi) G23-b-22-d-2-c

KOCaeli

1:1000

PROJE YÖNETİCİSİ  
ALTAN ÇETİNKAYA  
Harita Mühendisi

Harita Mühendisi SELİM SAYDAN  
Harita Mühendisi DİLEK AYDIN  
Harita Yüksek Mühendisi EŞREF AKIŞ  
Harita Yüksek Mühendisi HAKAN İLHAN

KONTROL  
HALHAZIR HARİTA ŞEFİ  
İSMAİL SEYİT  
Harita Mühendisi

PROJE YÖNETİCİSİ  
HARİTA ŞUBE MÜDÜRÜ V.  
SERVAH ÖZÜR  
Harita Mühendisi

Koordinatlar ve pafta bölünmesi en son güncellenmiş TUTG'ya bağlı 2005.0 eponunda, GR580 elipsoidi ve Transversal Mercator (TM) izdüşümüne düzenlenmiştir.

Ağustos 2010 tarihinde çekilen renkli hava fotoğraflarından üretilmiştir.Yapılar saçak çizgileriyle gösterilmiştir.

Yüklenici Firma : KUTLUBEY HARİTA A.Ş.  
ÇETİNKAYA İMAR A.Ş.  
(Ortak Girişim)