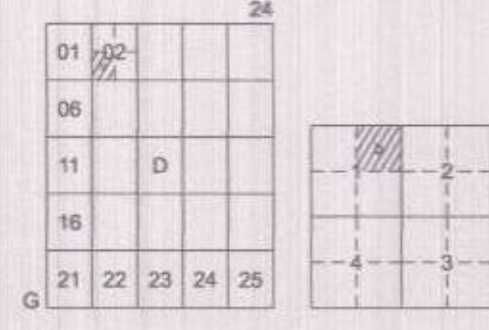
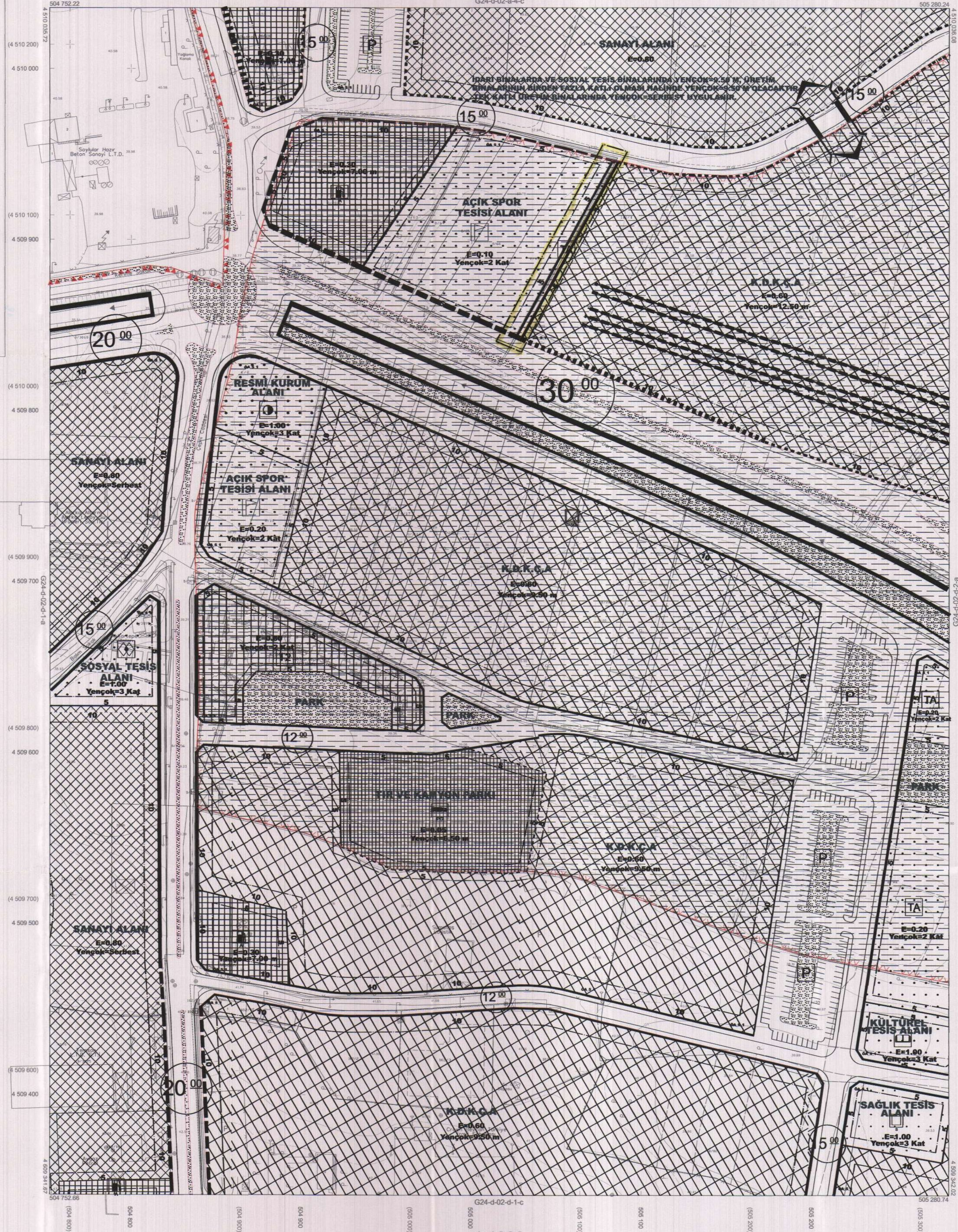


İlçe : Kartepe  
 Beldesi : Kartepe  
 Mahallesi/Köyü : Çeşni  
 Pafta : G24.d.02.d.01b  
 Ada : 111  
 Parsel : 12  
 Konu : Spor Alanının bir kısmının Teknik Altyapı Alanı olarak düzenlenmesi  
 Plan Ölçeği : 1/1000 ölçekli uygulama imar planı

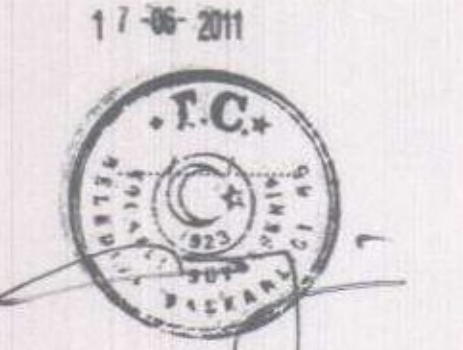


KARTEPE İLÇESİ (Suadiye Beldesi)  
 KOCAELİ  
 G24-d-02-d-1-b

G24-d-02-a-4-c



Kocaeli Büyükşehir Belediyesi tarafından Fotogrametrik yöntemle yapılmış Kocaeli İline ait 1/1000 ölçekli sayısal Halihazır Harita 3194 sayılı İmar Kanununun 7/a maddesine göre incelendi ve onandı.



Başkan Adına  
 GÖKMEN MENDOĞ  
 İmar ve Şehircilik Dairesi Başkanı

KARTEPE İLÇESİ (Suadiye Beldesi) G24-d-02-d-1-b

KOCAELİ

1:1000

Koordinatlar ve pafta bölümlenmesi en son güncellenmiş TUTGA'ya bağlı 2005.0 epoğunda, GRS80 elipsoid ve Transversal Mercator (TM) izdüşümünde düzenlenmiştir.

Temmuz 2010 tarihinde çekilen renkli hava fotoğraflarından üretilmiştir.Yapılar saçak çizgileriyle gösterilmiştir.

Yüklenici Firma : KUTLUBEY HARİTA A.Ş.  
 ÇETNKAYA İMAR A.Ş.  
 (Ortak Girişim)

PROJE YÖNETİCİSİ  
 ALTAN ÇETNKAYA  
 Harita Mühendisi

Harita Mühendisi  
 Harita Mühendisi  
 Harita Mühendisi  
 Harita Yüksek Mühendisi

SELM SAYDAN  
 KORCAN ERGİN  
 DİLEK AYDIN  
 HAKAN İLHAN

KONTROL

HALİHAZIR HARİTA ŞEFİ  
 İSMAIL SEYREK  
 Harita Mühendisi

PROJE YÖNETİCİSİ  
 HARİTA ŞUBE MÜDÜRÜ V.  
 SERHAN ONAR  
 Harita Yüksek Mühendisi