

İlçesi : Kandıra
 Belediyesi : Kandıra
 Mahallesi/Köyü : Antaplı
 Pafta : F24-d
 Ada : 113
 Parsel : 13 ve 27
 Konu : 1. derece Arkeolojik Silt Sınırı
 Plan Ölçeği : 1/50000 ölçekli çevre düzeni planı

İmar ve Şehircilik Dairesi Başkanlığı tarafından hazırlanan uygulama imar planları 3.01.2023 tarihinde tarafınca kontrol edilmiştir.

İmar ve Şehircilik Dairesi Başkanlığı tarafından hazırlanan 06.01.2023 tarih ve 2554073 sayılı Daire Başkanlığı yazısı ile Büyükşehir Belediye Meclisine sunulan planlar.

Kevser KOCAĞÖZ
 Şehir Plancısı

Bahar ÖZDEMİR
 Şehir Plancısı

Osman GÜMLER
 İmar ve Şehircilik Dairesi Başkanı

Rahmi E. TÜMPALAY
 Şehir Planlama Şube Müdürü

ONAYLI PLAN

Büyükşehir Belediye Meclisinin 12.01.2023 tarih ve 106 sayılı gündem maddesi olarak görüşülerek Komisyonumuzun tetkikine sunulan ve 16.01.2023 tarihli komisyon toplantısında karara bağlanan planlar.

Büyükşehir Belediye Meclisinin 3.01.2023 tarih ve 65 sayılı kararı ile onaylanan planlar.

Gökmen MENDİÇ
 Başkan A.
 Genel Sekreter Yard.

Berna ABİŞ
 Katip Üye

Fatma Nur ÇELİK
 Katip Üye

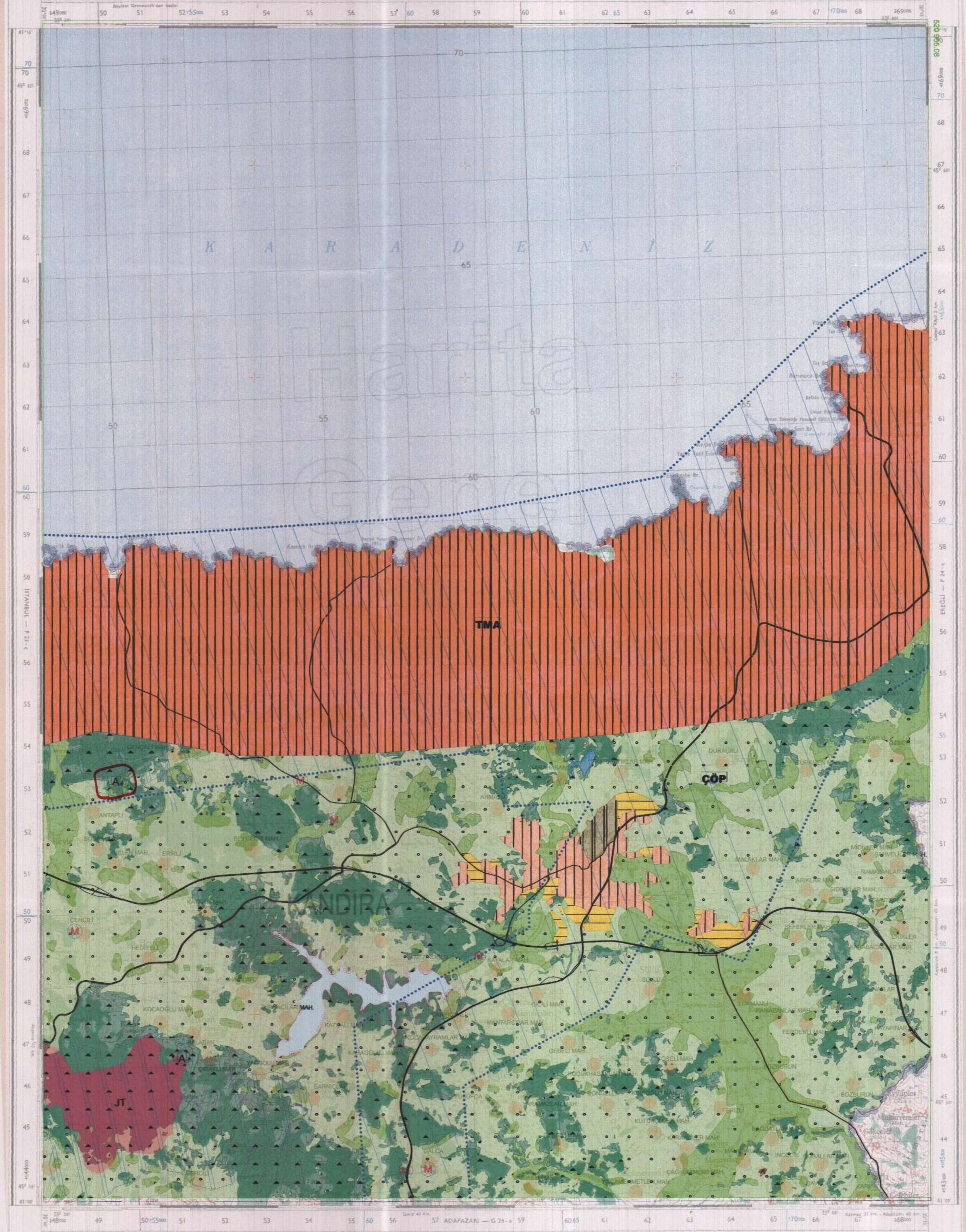
Sadullah KELEŞ
 İmar ve Bayındırlık Komisyon Başkanı

TÜRKİYE 1:50 000

GİZLİ
SECRET

EREĞLİ – F24-d

BASKI 1 - THGM - 1983

F 24 - d
SERİ K 716

İlçesi	: Kandıra
Belediyesi	: Kandıra
Mahallesi/Köyü	: Antaplı
Pafta	: F24-d-4
Ada	: 113
Parsel	: 13 ve 27
Konu	: Arkeolojik Sit Sınırını Düzenlenmesi
Plan Ölçeği	: 1/25000 ölçekli nazım imar planı

İmar ve Şehircilik Dairesi Başkanlığı tarafından hazırlanan uygulama imar planları 06.01.2023 tarihinde tarafımızca kontrol edilmiştir.

Kevser KOÇAGÖZ
Şehir Planı Uzmanı

Bahar ÖZDEMİR
Şehir Planı Uzmanı

Rahmi E. TÜMPALAY
Şehir Planlama Şube Müdürü

İmar ve Şehircilik Dairesi Başkanlığı tarafından hazırlanan 06.01.2023 tarih ve 2554073 sayılı Daire Başkanlığı yazısı ile Büyükşehir Belediye Meclisine sunulmuştur.

Osman GÖNLER
İmar ve Şehircilik Dairesi Başkanı

Büyükşehir Belediye Meclisinin 12.01.2023 tarih ve 106 sayılı gündem maddesi olarak görüşülerek Komisyonumuzun tetkikine sunulan ve 16.01.2023 tarihli komisyon toplantısında kabul edilmiştir.

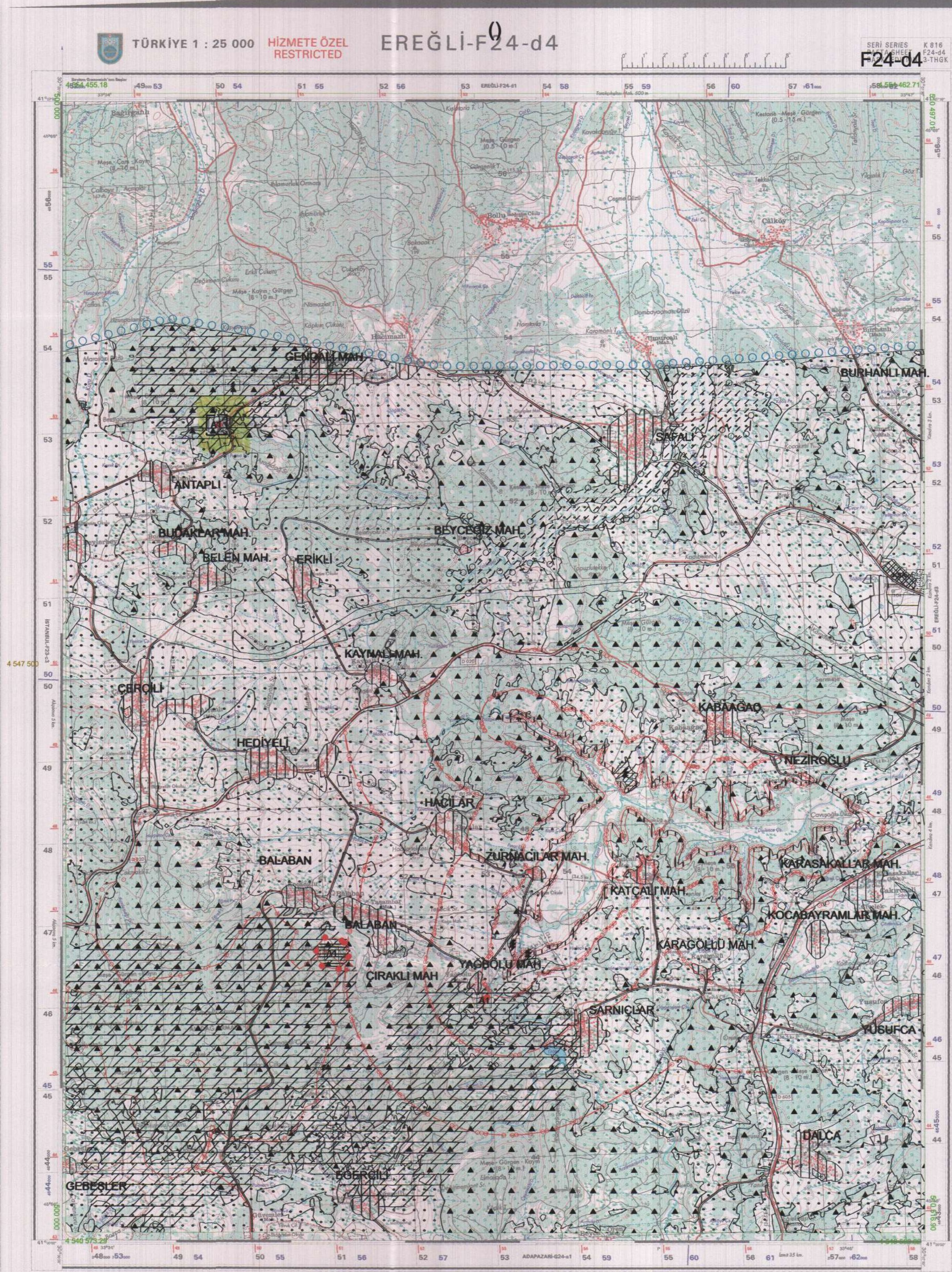
Sabullah KELEŞ
İmar ve Bayındırlık Komisyon Başkanı

Büyükşehir Belediye Meclisinin 06.01.2023 tarih ve 86 sayılı kararı ile onaylanan planıdır.

Gökmen MİNGÜCÜ
Başkan A. Genel Sekreter Yard.

Berna ABLİ
Katip Üye

Fatma Nur ÇELİK
Katip Üye



Ölçek - Scale 1 : 25 000
1 cm. = 250 m.

1/25000

MÜHNEİLER 10 METREDE BİR GEÇİRİLMİŞTİR
TRANSVERS MERKATOR (GAUSS-KRÜGER) PROJeksiYONU
TRANSVERS MERCATOR (GAUSS-KRÜGER) PROJeksiYONU
DÜZ KOORDİNATLAR AVRUPA HESAPLAMA GÖRÜŞÜ
HORIZONTAL DÜZLEM DEĞERLERİNDEN HAZIRLANAN
BAKIMLAR ORTALAMA DENİZ YÜZÜNE GÖRÜŞÜ
VERTİKAL DATUM DEĞERLERİNDEN HAZIRLANAN
GRİD RAKIMLARININ SON DÜZENLEMİŞ DURUMUNDA
KULLANILAN HARİTE VE HARİTELERİNİN SİNERJİK KULLANIMI İÇİN HAZIRLANAN
BİRİNCİ DÜZENLEMİŞ HARİTE VE HARİTELERİNİN SİNERJİK KULLANIMI İÇİN HAZIRLANAN
BİRİNCİ DÜZENLEMİŞ HARİTE VE HARİTELERİNİN SİNERJİK KULLANIMI İÇİN HAZIRLANAN
BİRİNCİ DÜZENLEMİŞ HARİTE VE HARİTELERİNİN SİNERJİK KULLANIMI İÇİN HAZIRLANAN

GRİD BÖLGE HARİTESİ
GRID ZONE CHARACTERISTIC
36 T

UTM BÖLGE HARİTESİ
UTM ZONE CHARACTERISTIC
36 T

SERİ SERİSİ K 816
PAFTA SHEET F24-d-4
BAŞKI EDITION 3-TMKG

Harita Genel Müdürlüğü tarafından hazırlanmıştır. 2001
Printed by TMKG in 2001

HİZMETE ÖZEL RESTRICTED

ÖZEL İŞARETLER

LEGEND

HAVALANLARI

YAZI KISALTMALARI

HISTORY NOTE
REVİZYONLAR
1. 06.01.2023 Tarihinde yapılan görüşmeler sonucu planın 13 ve 27 parsel alanlarındaki değişiklikler planına yansıtılmıştır.

İlçesi : Kandıra
 Belediyesi : Kandıra
 Mahallesi/Köyü : Antaplı
 Pafta : F24-d-16-a
 Ada : 113
 Parsel : 13 ve 27
 Konu : 1. Derece Arkeolojik Sit Sınırının
 Düzenlenmesi
 Plan Ölçeği : 1/5000 ölçekli nazım imar planı

İmar ve Şehircilik Dairesi Başkanlığı tarafından
 hazırlanan uygulama imar planları 13/PAU/2023
 tarihinde tarafınca kontrol edilmiştir.

Kevser KOCAGÖZ
 Şehir Planlama Şube Başkanı
 Bahar ÖZDEMİR
 Şehir Planlama Şube Başkanı
 Rahmi E. TÜMPALAY
 Şehir Planlama Şube Müdürü

İmar ve Şehircilik Dairesi Başkanlığı tarafından
 hazırlanan 06.01.2023 tarih ve 2554073 sayılı
 Daire Başkanlığı yazısı ile Büyükşehir Belediye
 Meclisine sunulan planlardır.

Osman GÜMLEK
 İmar ve Şehircilik Dairesi Başkanı

Büyükşehir Belediye Meclisinin 12.01.2023 tarih
 ve 106 sayılı gündem maddesi olarak görüşülerek
 Komisyonumuzun tertibine sunulan ve 16.01.2023
 tarihli komisyon toplantısında karara bağlanan planlardır.

Büyükşehir Belediye Meclisinin 17/01/2023 tarih
 ve 86 sayılı kararı ile onaylanan planlardır.

Gökmen BİLENGÜÇ
 Başkan A.
 Genel Sekreter Yrd.
 Remza ABİŞ
 Katip Üye
 Fatma Nur ÇELİK
 Katip Üye

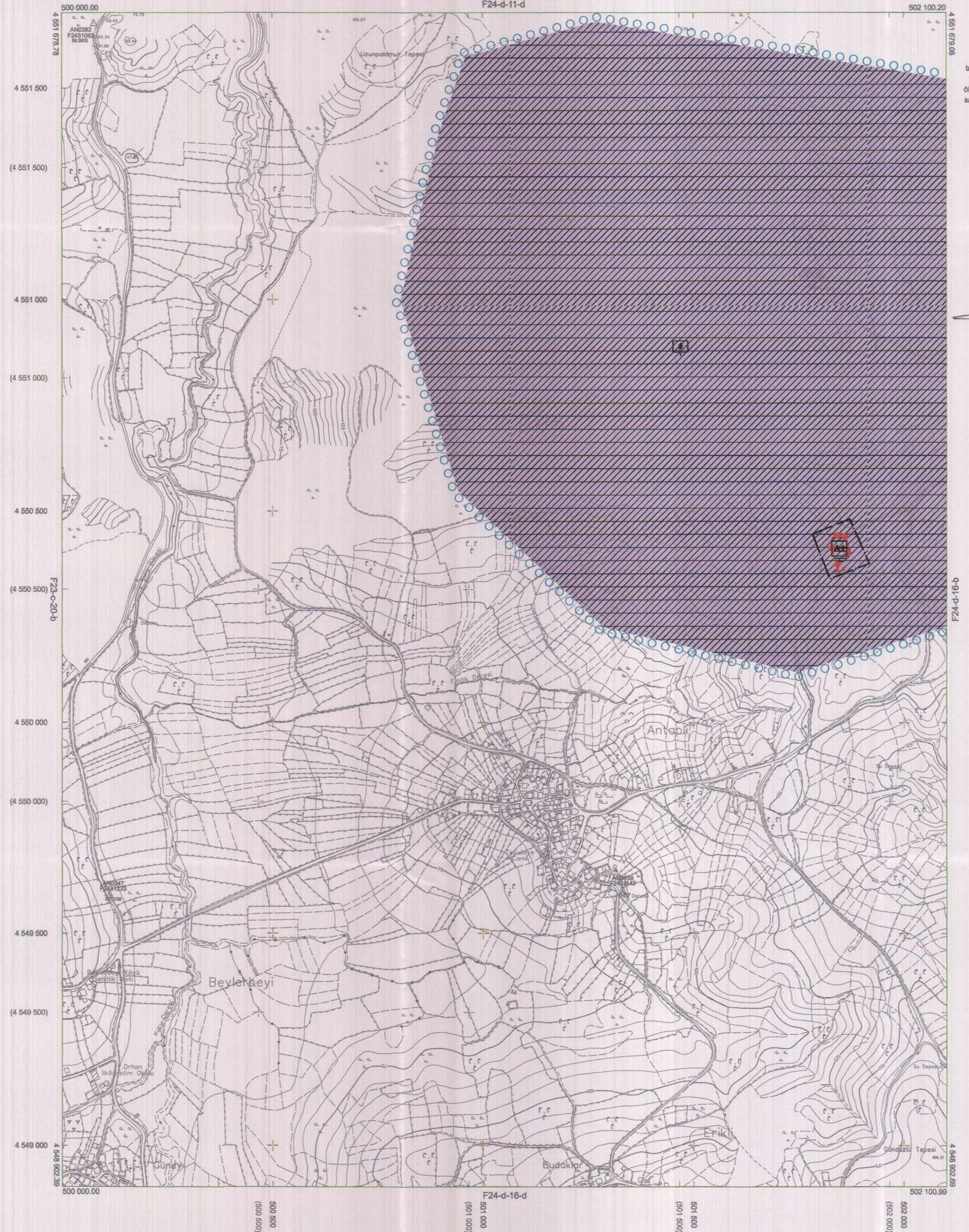
Sadullah KELİŞ
 İmar ve Bayındırlık Komisyon Başkanı

01					
06					
11	D				
21	22	23	24	25	

KOCAELİ-KANDIRA

F24-d-16-a

ONAYLI PLAN



Kocaeli Büyükşehir Belediyesi
 tarafından Fotogrametrik yöntemle
 yapılmış Kocaeli İline ait 1/5000
 ölçekli sayısal Halihazır Harita 3194
 sayılı İmar Kanununun 7/a maddesine
 göre incelenmiş ve onaydır.

1803/2019



KOCAELİ-KANDIRA

F24-d-16-a

Koordinatlar ve pafta bölümlenmesi en son güncellenmiş
 TUTGA'ya bağlı 2005.0 epochunda, GRS80 ellipsoidi ve
 Transversal Mercator (TM) izdüşümünde düzenlenmiştir.

Haziran 2018 tarihinde çekilen renkli hava fotoğraflarından
 üretilmiştir. Yapılar saçak çizgileriyle gösterilmiştir.

Yüklenici Firma : KUTLUBEY HARİTA İNŞ.MÜH.SAN.TİC.A.Ş.

PROJE YÖNETİCİSİ

ALTAN ÇETİNKAYA
 Harita Mühendisi

KONTROL

DİLEK AYDIN

Harita Mühendisi

EŞREF AKIŞ

Harita Yüksek Mühendisi

PROJE YÖNETİCİSİ

HARİTA ŞUBE MÜDÜRÜ V.
 SERKAN ÖNÜR
 Harita Yüksek Mühendisi