

İlçesi : Darca  
 Belediyesi : Darca  
 Mahallesi/Köyü : Fevzi Çakmak  
 Pafta : G22.b.24.a.  
 Ada : 725  
 Parsel : 9  
 Konu : Fonksiyon Değişikliği  
 Plan Ölçeği : 1/5000 ölçekli nazım imar planı

İmar ve Şehircilik Dairesi Başkanlığı tarafından hazırlanan nazım imar planları 17.01.2023 tarihinde tarafınca kontrol edilmiştir.

A.Emre TABAN  
 Şehir Plancısı

Behçet SEDEMİR  
 Şehir Plancısı

Rahmi E. TÜMPALAY  
 Şehir Planlama Şube Müdürü

İmar ve Şehircilik Dairesi Başkanlığı tarafından hazırlanan 06.01.2023 tarih ve 2553883 sayılı Daire Başkanlığı yazısı ile Büyükşehir Belediye Meclisine sunulan planlardır.

Osman GÜLER  
 İmar ve Şehircilik Dairesi Başkanı

Büyükşehir Belediye Meclisinin 12.01.2023 tarih ve 80 sayılı gündem maddesi olarak görüşülerek Komisyonumuzun tetkikine sunulan ve 16.01.2023 tarihli komisyon toplantısında karara bağlanan planlardır.

Sedullah KELEŞ  
 İmar ve Bayındırlık Komisyon Başkanı

Büyükşehir Belediye Meclisinin 17.01.2023 tarih ve 81 sayılı kararı ile onaylanan planlardır.

Gökmen MENGÜCÜ  
 Başkan A.  
 Genel Sekreter Yard.

Berna ABİŞ  
 Kattip Üye

Fatma Nur ÇELİK  
 Kattip Üye

01					
06					
11	B				
16					
21	22	23	24	25	

## KOCAELİ-GEBZE

G22-b-24-a

CHAVI Dİ AN



Kocaeli Büyükşehir Belediyesi tarafından Fotogrametrik yöntemle yaptırılan Kocaeli İline ait 1/5000 ölçekli sayısal Harita Harita 3194 sayılı İmar Kanununun 7/a maddesine göre incelendi ve onandı.

18.03.2019



KOCAELİ-GEBZE G22-b-24-a

Koordinatlar ve pafta bölümlenmesi en son güncellenmiş TUTGA'ya bağlı 2006.0 ekojunda, GRS80 alipoidi ve Transversal Mercator (TM) izdüşümünde düzenlenmiştir.

Haziran 2018 tarihinde çekilen renkli hava fotoğraflarından üretilmiştir.Yapılar saçak çizgileriyle gösterilmiştir.

Yüklenici Firma : KUTLUBEY HARİTA İNŞ.MOH.SAN.TİC.A.Ş.

PROJE YÖNETİCİSİ  
 ALTAN ÇETİNKAYA  
 Harita Mühendisi

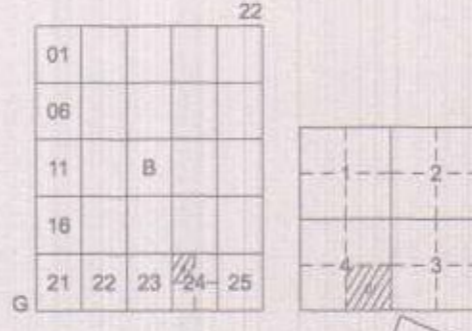
DİLEK AYDIN  
 Harita Mühendisi

KONTROL

EŞREF AKIŞ  
 Harita Yüksek Mühendisi

PROJE YÖNETİCİSİ  
 HARİTA ŞUBE MÜDÜRÜ V.  
 SERKAN ÖMÜR  
 Harita Yüksek Mühendisi

İlçesi : Darıca  
 Belediyesi : Darıca  
 Mahallesi/Köyü : Fevzi Çakmak  
 Pafta : G22.b.24.a.04.c  
 Ada : 725  
 Parsel : 9  
 Konu : Fonksiyon Değişikliği  
 Plan Ölçeği : 1/1000 ölçekli uygulama imar planı



## DARICA İLÇESİ (Darıca Beldesi)

KOCAELİ

G22-b-24-a-4-c

ONAYLI PLAN

İmar ve Şehircilik Dairesi Başkanlığı tarafından hazırlanan uygulama imar planları 17.01.2023 tarihinde tarafsız kontrol edilmiştir.

A.Emre TABAN  
Şehir PlancısıBahar ÖZDEMİR  
Şehir PlancısıRahmi E. TÜMPALAY  
Şehir Planlama Şube Müdürü

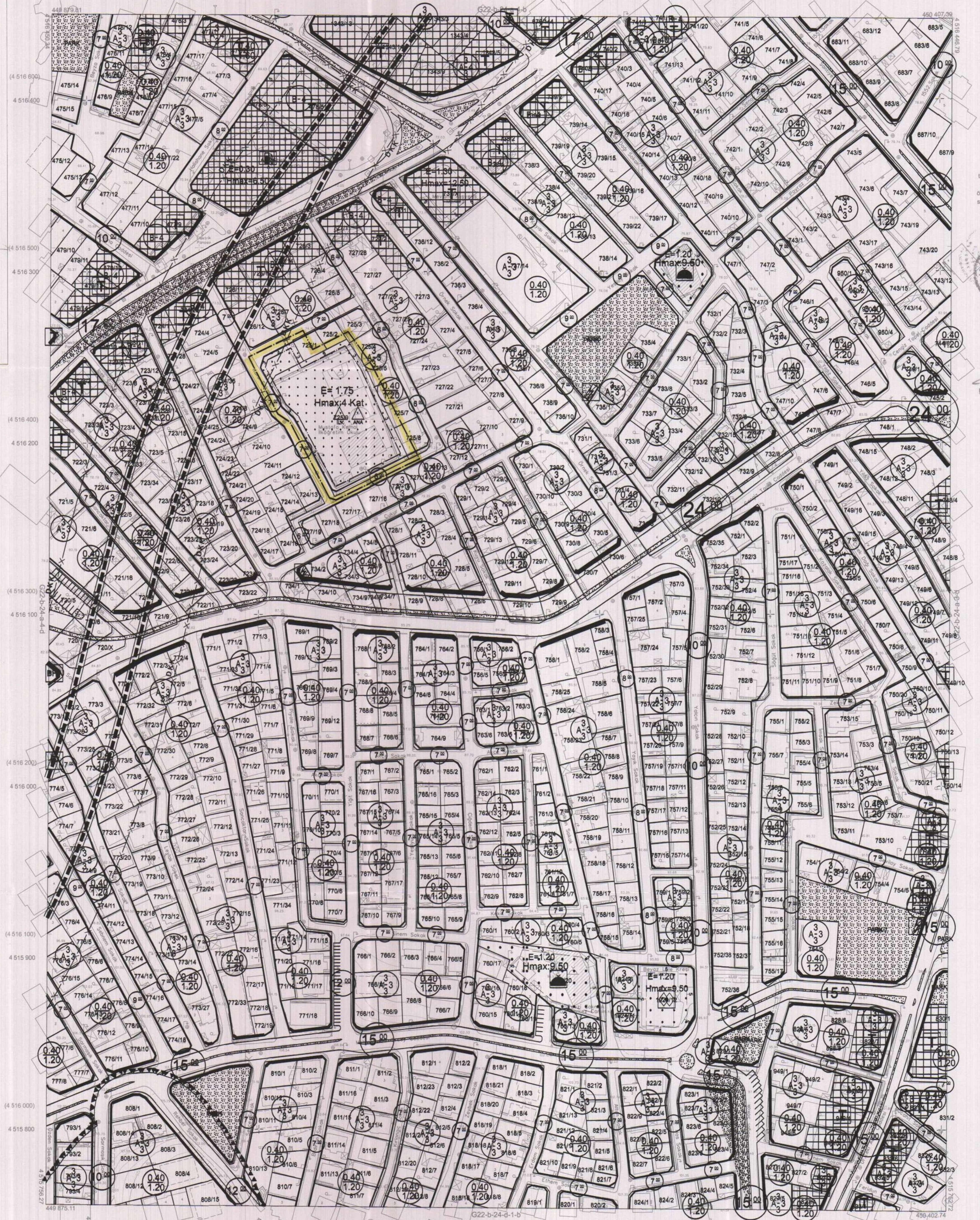
İmar ve Şehircilik Dairesi Başkanlığı tarafından hazırlanan 06.01.2023 tarih ve 2553883 sayılı Daire Başkanlığı yazısı ile Büyükşehir Belediye Meclisine sunulan planlar.

Osman ÖZMER  
İmar ve Şehircilik Dairesi Başkanı

Büyükşehir Belediye Meclisinin 12.01.2023 tarih ve 80 sayılı gündem maddesi olarak görüşülerek Komisyonumuzun tetkikine sunulan ve 16.01.2023 tarihli komisyon toplantısında karara bağlanan planlar.

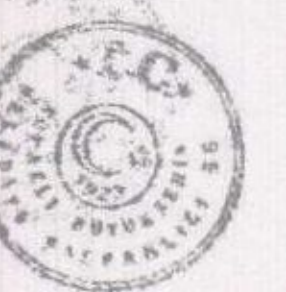
Sadullah KELEŞ  
İmar ve Bayındırlık Komisyon Başkanı

Büyükşehir Belediye Meclisinin 17.01.2023 tarih ve 81 sayılı karar ile onaylanan planlar.

Gökmen MENÜÇ  
Başkan A  
Genel Sekreter Yrd.Berna ABİS  
Katip ÜyeFatma Nur ÇELİK  
Katip Üye

Kocaeli Büyükşehir Belediyesi tarafından Fotogrametrik yöntemle yapılmış Kocaeli line alt 1/1000 ölçekli sayısal Halihazır Harita 3194 sayılı İmar Kanununun 7/a maddesine göre incelenmiş ve onanmıştır.

28.11.2011



Elhazır Harita  
GÖKMEN MENÜÇ  
İmar ve Şehircilik Dairesi Başkanı

DARICA İLÇESİ (Darıca Beldesi) G22-b-24-a-4-c

KOCAELİ

1:1000

Koordinatlar ve pafta bölünmesi en son güncellenmiş TUTGA'ya bağlı 2005.0 epochunda, GR80 elipsoidi ve Transversal Mercator (TM) izdüşümünde düzenlenmiştir.

Ağustos 2010 tarihinde çekilen renkli hava fotoğraflarından üretilmiştir. Yapılar saçak çizgileriyle gösterilmiştir.

Yüklenici Firma : KUTLUBEY HARİTA A.Ş.  
 ÇETİNKAYA İMAR A.Ş.  
 (Ortak Çizim)

PROJE YÖNETİCİSİ

ALTAN ÇETİNKAYA  
Harita Mühendisi

Harita Mühendisi

Harita Mühendisi

Harita Yüksek Mühendisi

Harita Yüksek Mühendisi

KONTROL

SELİM SAYDAN

DİLEK AYDIN

EŞREF AKIŞ

HAKAN İLHAN

HALİHAZIR HARİTA ŞEFİ

İSMAIL SEYREK

Harita Mühendisi

PROJE YÖNETİCİSİ

HARİTA ŞUBE MÜDÜRÜ V.

SERKAN ÖZÜR

Harita Yüksek Mühendisi