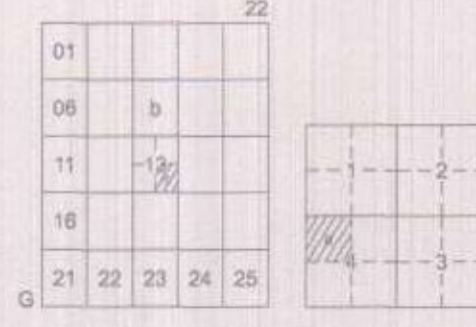


İlçe : Çayırova
 Belediye : Çayırova
 Mahallesi/Köyü : Cumhuriyet Mahallesi
 Pafta : G22b.13c.4a
 Ada : 777
 Parsel : 5
 Konu : Ulaştırma Projesine Yönelik Düzenleme
 Plan Ölçeği : 1/1000 ölçekli uygulama imar planı



ÇAYIROVA İLÇESİ (Şekerpınar Beldesi)
 KOCAELİ
 G22-b-13-c-4-a

ONAYLI PLAN

İmar ve Şehircilik Dairesi Başkanlığı tarafından hazırlanan uygulama imar planları (A.Ş.D./2023) tarihinde tarafınca kontrol edilmiştir.

İmar ve Şehircilik Dairesi Başkanlığı tarafından hazırlanan 06.01.2023 tarih ve 2554021 sayılı Daire Başkanlığı yazısı ile Büyükşehir Belediye Meclisi'ne sunulmuştur.

Sümeyye NUR YAZICI
 Şehir Plancısı

Bahar ÇİZEMİR
 Şehir Plancısı

Orman GÜLLER
 İmar ve Şehircilik Dairesi Başkanı

Büyükşehir Belediye Meclisi'nin 12.01.2023 tarih ve 89 sayılı gündem maddesi olarak görüşülerek Komisyorumuzun tetkikine sunulmuş ve 16.01.2023 tarihli komisyon toplantısında karara bağlanmış planlardır.

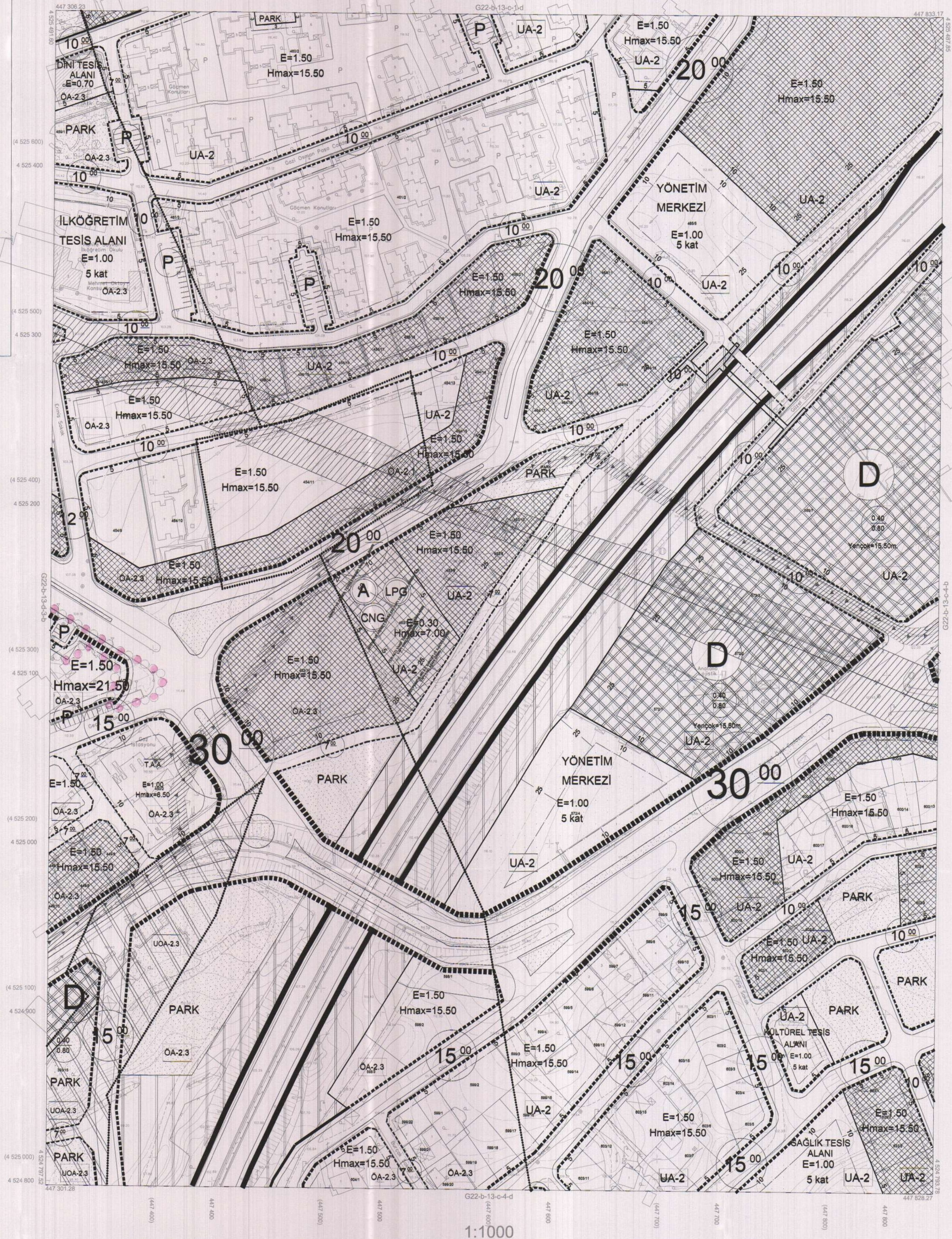
Büyükşehir Belediye Meclisi'nin 04.01.2023 tarih ve 252 sayılı kararı ile onaylanmış planlardır.

Sadıkhan KALEŞ
 İmar ve Bayındırlık Komisyonu Başkanı

Gökmen MENGLİ
 Başkan A.
 Genel Sekreter Yard.

Berza ABİL
 Katip Üye

Fatma Nur ÇELİK
 Katip Üye



Kocaeli Büyükşehir Belediyesi tarafından Fotogrametrik yöntemle üretilen Kocaeli İline ait 1/1000 ölçekli sayısal Halihazır Harita 3194 sayılı İmar Kanununun 7/a maddesine göre incelendi ve onandı.

28.11.2023



Gökmen MENGLİ
 İmar ve Şehircilik Dairesi Başkanı

ÇAYIROVA İLÇESİ (Şekerpınar Beldesi) G22-b-13-c-4-a

KOCAELİ

Koordinatlar ve pafta bölümlenmesi en son güncellenmiş TUTGA'ya bağlı 2005 0 eponunda, GRS80 elipsoidi ve Transversal Mercator (TM) izdüşümünde düzenlenmiştir.

Ağustos 2010 tarihinde çekilen renkli hava fotoğraflarından üretilmiştir. Yapılar saçak çizgileriyle gösterilmiştir.

Yüklenici Firma : KUTLUBEY HARİTA A.Ş.
 ÇETİNKAYA İMAR A.Ş.
 (Ortak Girişim)

PROJE YÖNETİCİSİ
 ALTAN ÇETİNKAYA
 Harita Mühendisi

Harita Mühendisi
 Harita Mühendisi
 Harita Yüksek Mühendisi
 Harita Yüksek Mühendisi

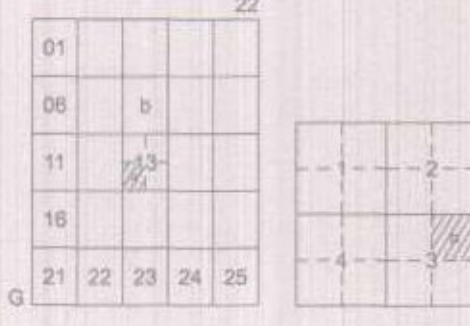
SELİM BAYDAN
 DİLEK AYDIN
 EŞREF AKIŞ
 HAKAN İLHAN

KONTROL
 HALİHAZIR HARİTA ŞEFİ
 İSMAİL SEYREK
 Harita Mühendisi

PROJE YÖNETİCİSİ
 HARİTA ŞUBE MÜDÜRÜ V.
 SERKAN ONUR
 Harita Yüksek Mühendisi

1:1000

İlçe : Çayırova
 Belediye : Çayırova
 Mahalle/Köy : Cumhuriyet Mahallesi
 Pafta : G22b-13-d-3b
 Ada : 777
 Parsel : 5
 Konu : Ulaşım Projesine Yönelik Düzenleme
 Plan Ölçeği : 1/1000 ölçekli uygulama imar planı



ÇAYIROVA İLÇESİ (Şekerpınar Beldesi)

KOCAELİ

G22-b-13-d-3-b

ONAYLI PLAN

İmar ve Şehircilik Dairesi Başkanlığı tarafından
 hazırlanan uygulama imar planları 14/04/2023
 tarihinde tarafsızca kontrol edilmiştir.

İmar ve Şehircilik Dairesi Başkanlığı tarafından
 hazırlanan 06.01.2023 tarih ve 254/021 sayılı
 Daire Başkanlığı yazısı ile Büyükşehir Belediye
 Meclisine sunulan planlar.

Sümayya Nur YAZICI

Bakım Çözüm

Rahmi E. TÜMPALAY

Şehir Planlama Şube Müdürü

Büyükşehir Belediye Meclisinin 12.01.2023 tarih
 ve 89 sayılı gündem maddesi olarak görüşülerek
 Komisyonumuzun teklifine sunulan ve 16.01.2023 tarihli
 komisyon toplantısında karara bağlanan planlardır.

Büyükşehir Belediye Meclisinin 13/04/2023 tarih
 210 sayılı kararı ile onaylanan planlardır.

Gökmen MENGÜÇ

Başkan Yard.

Genel Sekreter Yard.

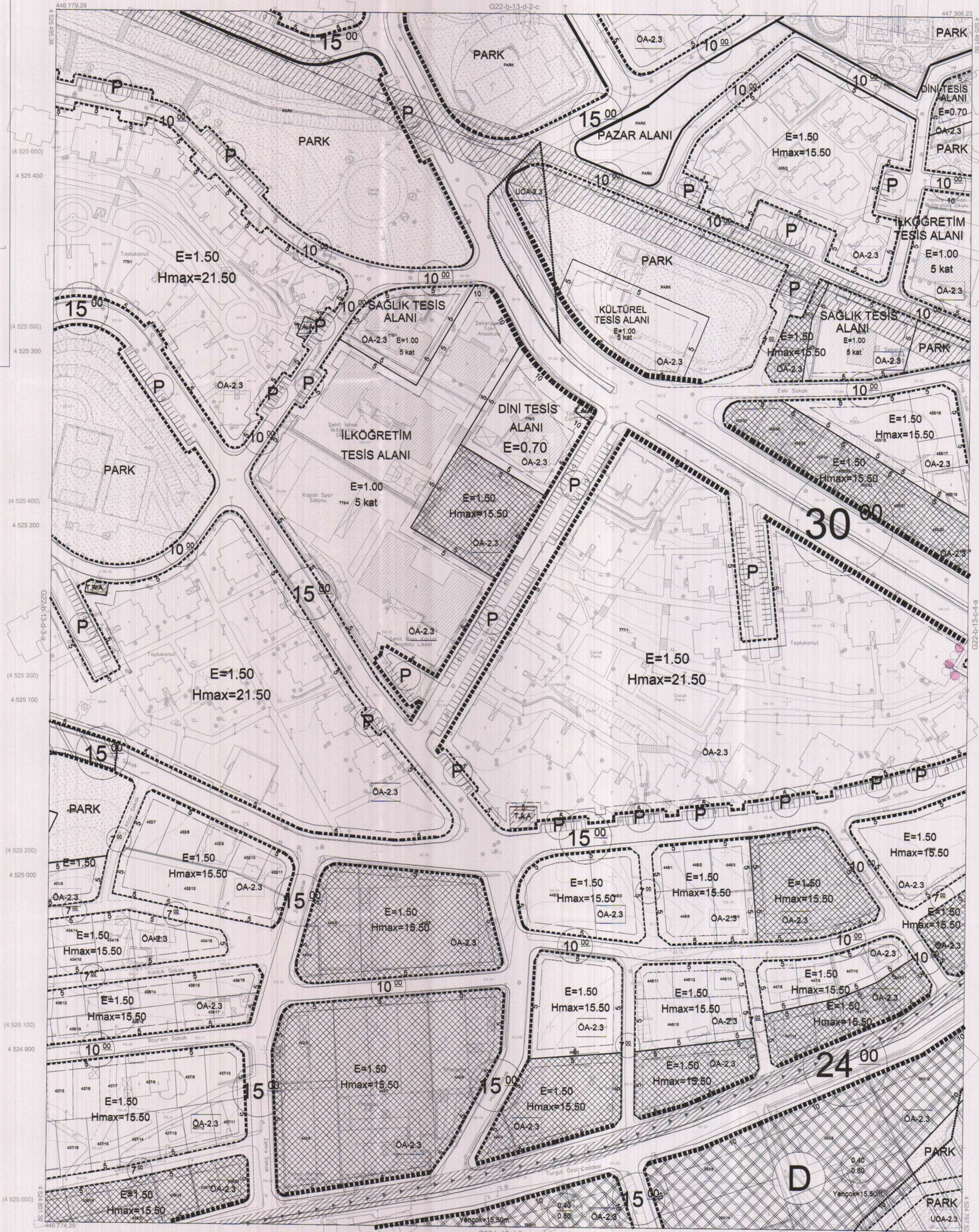
Barış ABİŞ

Kataip Üye


Fatma Nur ÇELİK

Kataip Üye

İmar ve Bayındırlık Komisyon Başkanı



Kocaeli Büyükşehir Belediyesi
 tarafından Fotogrametrik yöntemle
 yapılan Kocaeli İline ait 1/1000
 ölçekli sayısal Halihazır Harita 3194
 sayılı İmar Kanununun 7/a maddesine
 göre inceleti ve onandı.
 28-11-2011



Başkan Adına
 GÖKMEN MENGÜÇ
 İmar ve Şehircilik Dairesi Başkanı

ÇAYIROVA İLÇESİ (Şekerpınar Beldesi) G22-b-13-d-3-b

KOCAELİ

1:1000

Koordinatlar ve pafta bölümlenmesi en son güncellenmiş
 TUTGA'ya bağlı 2005.0 e-pojunda, GRS80 ellipsoid ve
 Transversal Mercator (TM) izdüşümünde düzenlenmiştir.

Ağustos 2010 tarihinde çekilen renkli hava fotoğrafından
 üretilmiştir.Yapılar aspaç çizgiyle gösterilmiştir.

Yüklenici Firma : KUTLUBEY HARİTA A.Ş.
 ÇETINKAYA İMAR A.Ş.
 (Ortak Girişim)

PROJE YÖNETİCİSİ

ALTAN ÇETINKAYA

Harita Mühendisi

Harita Mühendisi

SELİM SAYDAN

Harita Mühendisi

Harita Yüksek Mühendisi

Harita Yüksek Mühendisi

KONTROL

HALIHAZIR HARİTA SEFİ

İSMAIL SEYREK

Harita Mühendisi

PROJE YÖNETİCİSİ

HARİTA ŞUBE MÜDÜRÜ V.

SERKAN ONUR

Harita Yüksek Mühendisi