

İlçesi : KANDIRA
 Belediyesi : KANDIRA
 Mahallesi/Köyü : Bağrganlı
 Pafta : F24-d-11-a
 Ada : -
 Parsel : -
 Konu : Fonksiyon Belirleme
 Plan Ölçeği : 1/5000 ölçekli nazım imar planı

İmar ve Şehircilik Dairesi Başkanlığı tarafından hazırlanan nazım imar planları 12.16.11.2623 tarihinde tarafsızca kontrol edilmiştir.

A.Emre TABAN
 Şehir Plancısı

Bahar ÖZDEMİR
 Şehir Plancısı

Rahmi B. TÜMPALAY
 Şehir Planlama Şube Müdürü

İmar ve Şehircilik Dairesi Başkanlığı tarafından hazırlanan 09.12.2022 tarih ve 2495791 sayılı Daire Başkanlığı yazısı ile Büyükşehir Belediye Meclisine sunulan planıdır.

Osman GÜNLER
 İmar ve Şehircilik Dairesi Başkanı

Büyükşehir Belediye Meclisinin 15.12.2022 tarih ve 82 sayılı gündem maddesi olarak görüşülerek Komisyonumuzun tetkikine sunulan ve 21.12.2022 tarihli komisyon toplantısında karara bağlanan planıdır.

Sadullah KELES
 İmar ve Bayındırlık Komisyon Başkanı

Büyükşehir Belediye Meclisinin 16.01.2023 tarih ve 53... sayılı kararı ile onaylanan planıdır.

Gökmen YENİOC
 Başkan Yardımcısı

Berna ABLİŞ
 Katip Üye

Fatma Nur ÇELİK
 Katip Üye

01	01	01	01	01	01
06	06	06	06	06	06
11	11	11	11	11	11
16	16	16	16	16	16
21	21	21	21	21	21

KOCAELİ-KANDIRA

F24-d-11-a

ONAYLI PLAN



Kocaeli Büyükşehir Belediyesi tarafından Fotogrametrik yöntemle yapılmış Kocaeli İlçe alt 1/5000 ölçekli sayısal Halihazır Harita 3194 sayılı İmar Kanununun 7/a maddesine göre inşelenmiş ve onandır.

18.03.2019

İ.C.
 Kocaeli Büyükşehir Belediyesi
 Şehircilik Dairesi Başkanlığı
 Genel Sekreter Yardımcısı

KOCAELİ-KANDIRA

F24-d-11-a

Koordinatlar ve pafta bölümlenmesi en son güncellenmiş TUTGA'ya bağlı 2005.0 epeğünde, GRS80 elipsoidi ve Transversal Mercator (TM) izdüşümünde düzenlenmiştir.

Haziran 2018 tarihinde çekilen renkli hava fotoğraflarından üretilmiştir.Yapılar seyahat çizgileriyle gösterilmiştir.

Yüklenici Firma : KUTLUBEY HARİTA İNŞ.MÜH.SAN.TİC.A.Ş.

PROJE YÖNETİCİSİ

ALTAN ÇETİNKAYA
 Harita Mühendisi

[Signature]

KONTROL

DİLEKAYDIN

Harita Mühendisi

[Signature]

EŞREF AKIŞ

Harita Yüksek Mühendisi

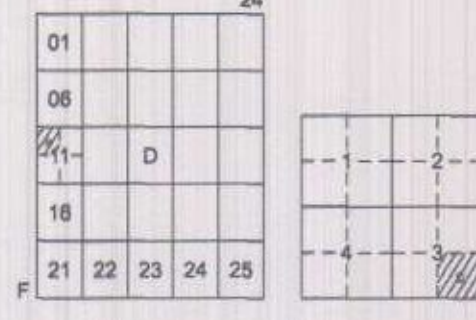
[Signature]

PROJE YÖNETİCİSİ

HARİTA ŞUBE MÜDÜRÜ V.
 SERKAN ÖZYÜR
 Harita Yüksek Mühendisi

[Signature]

İlçesi : Kandıra
 Belediyesi : Kandıra
 Mahallesi/Köyü : Bağıranlı
 Pafta : F24-d-11-a-03-c
 Ada : ---
 Parsel : ---
 Konu : Fonksiyon Değişikliği
 Plan Ölçeği : 1/1000 ölçekli uygulama imar planı



KANDIRA İLÇESİ (Bağıranlı Köyü)

KOCAELİ

F24-d-11-a-3-c

OHAYLI PLAN

İmar ve Şehircilik Dairesi Başkanlığı tarafından hazırlanan uygulama imar planları 11.12.2023 tarihinde tarafsız kontrol edilmiştir.

A.Emre TABAN

Şehir Plancısı

Behar ÖZDEMİR

Şehir Plancısı

Rahmi E. TÜMPALAY
Şehir Planlama Şube Müdürü

İmar ve Şehircilik Dairesi Başkanlığı tarafından hazırlanan 09.12.2022 tarih ve 2495791 sayılı Daire Başkanlığı yazısı ile Büyükşehir Belediye Meclisine sunulan plandır.

Osman GÜNER

İmar ve Şehircilik Dairesi Başkanı

Büyükşehir Belediye Meclisinin 15.12.2022 tarih ve 82 sayılı gündem maddesi olarak görüşülerek Komisyonumuzun tektikine sunulan ve 21.12.2022 tarihli komisyon toplantısında karara bağlanan plandır.

Sedullah KELES
İmar ve Bayındırlık Komisyonu Başkanı

Büyükşehir Belediye Meclisinin 21.12.2022 tarih ve 82 sayılı karar ile onaylanan plandır.

Gökmen MENGÜÇ

Başkan

Berna ABİŞ

Katip Üye

Fatma Nur ÇELİK

Katip Üye



Kocaeli Büyükşehir Belediyesi tarafından Fotogrametrik yöntemle yapılan Kocaeli İline ait 1/1000 ölçekli sayısal Halihazır Harita 3194 sayılı İmar Kanununun 7/a maddesine göre incelendi ve onandı.

17-06-2011



Başkan Adına
 GÖKMEN MENGÜÇ
 İmar ve Şehircilik Dairesi Başkanı

KANDIRA İLÇESİ (Bağıranlı Köyü) F24-d-11-a-3-c

KOCAELİ

1:1000

Koordinatlar ve pafta bölümlenmesi en son güncellenmiş TUTGA'ya bağlı 2005.0 epogunda, GRS80 elipsoidal ve Transversal Mercator (TM) izdüşümünde düzenlenmiştir.

Eylül 2010 tarihinde çekilen renkli hava fotoğraflarından üretilmiştir.Yapılar saçak çizgileriyle gösterilmiştir.

Yüklenici Firma : KUTLUBEY HARİTA A.Ş.
 ÇETINKAYA İMAR A.Ş.
 (Ortak Girişim)

PROJE YÖNETİCİSİ

ALTAN ÇETINKAYA
Harita Mühendisi

Harita Mühendisi

SELİM SAYDAN

Harita Mühendisi

KORCAN ERGİN

Harita Mühendisi

DİLEK AYDIN

Harita Yüksek Mühendisi

KONTROL

HALİHAZIR HARİTA ŞEFİ

İSMAİL SEYREK

Harita Mühendisi

HAKAN İLHAN

Harita Mühendisi

PROJE YÖNETİCİSİ

HARİTA ŞUBE MÜDÜRÜ V.

SERKAN ÖZAR

Harita Yüksek Mühendisi

İlçesi : Kandıra
 Belediyesi : Kandıra
 Mahallesi/Köyü : Bağıranlı
 Pafta : F24.d.11.a.03.b
 Ada : ---
 Parsel : ---
 Konu : Fontayon Değişikliği
 Plan Ölçeği : 1/1000 ölçekli uygulama imar planı

01					
06					
11	D				
16					
21	22	23	24	25	

KANDIRA İLÇESİ (Bağıranlı Köyü)

KOCAELİ

F24-d-11-a-3-b

ONAYLI PLAN

İmar ve Şehircilik Dairesi Başkanlığı tarafından hazırlanan uygulama imar planının 14.11.2023 tarihinde tarafınca kontrol edilmiştir.

A.Emre TABAN

Şehir Plancısı

Bahar ÖZDEMİR

Şehir Plancısı

Rahmi E. TÜMPALAY

Şehir Planlama Şube Müdürü

İmar ve Şehircilik Dairesi Başkanlığı tarafından hazırlanan 09.12.2022 tarih ve 2495791 sayılı Daire Başkanlığı yazısı ile Büyükşehir Belediye Meclisine sunulmuştur.

Osmay GÖNÜLER

İmar ve Şehircilik Dairesi Başkanı

Büyükşehir Belediye Meclisinin 15.12.2022 tarih ve 82 sayılı gündem maddesi olarak görüşülerek Komisyonumuzun tetkikine sunulan ve 21.12.2022 tarihli komisyon toplantısında karara bağlanan planidir.

Sadullah KELLİŞ

İmar ve Bayındırlık Komisyon Başkanı

Büyükşehir Belediye Meclisinin 14.11.2023 tarih ve 321 sayılı kararı ile onaylanan planidir.

Gökmen MENGÜÇ

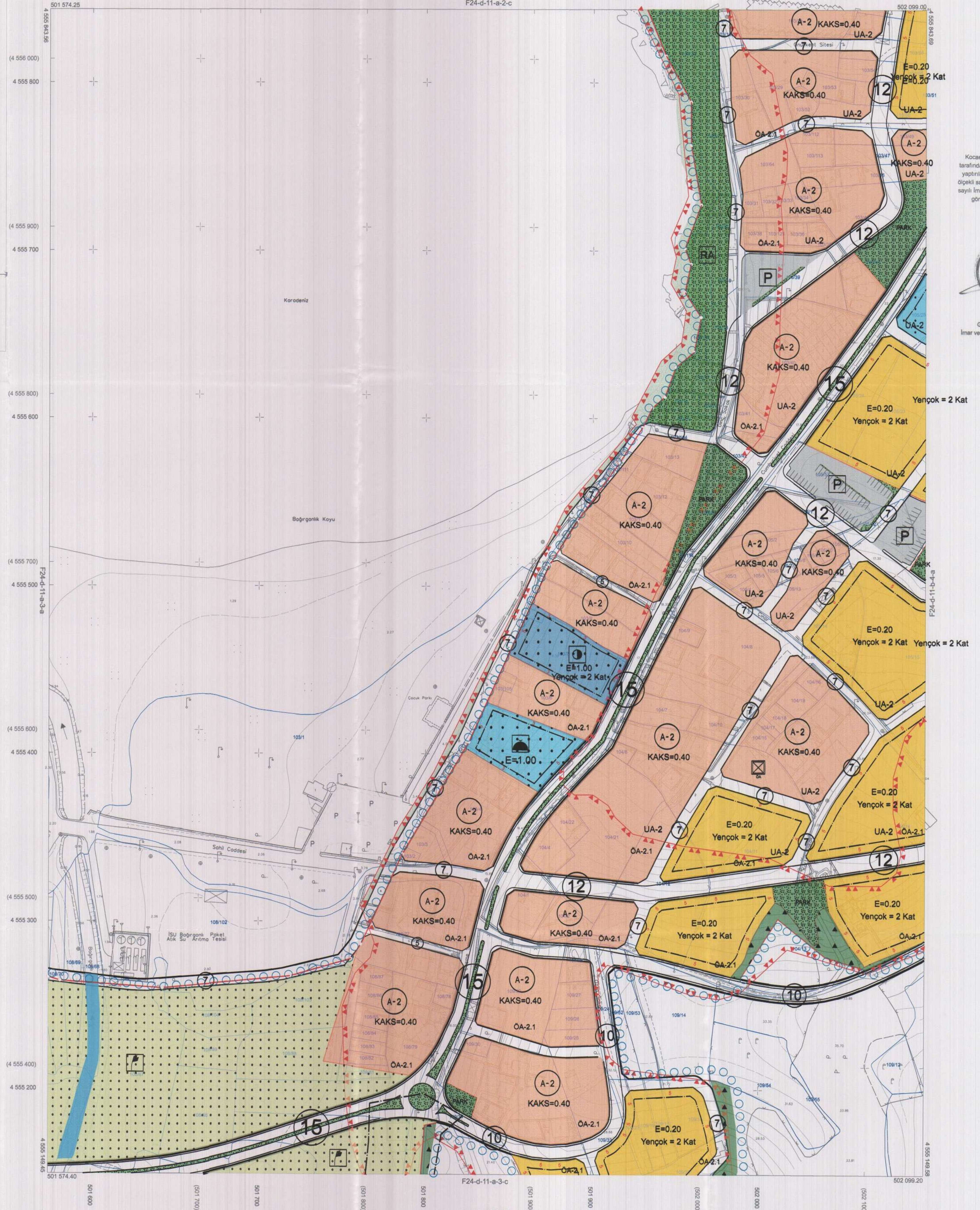
Başkan A. Genel Sekreter Yard.

Berna ABLİŞ

Katip Üye

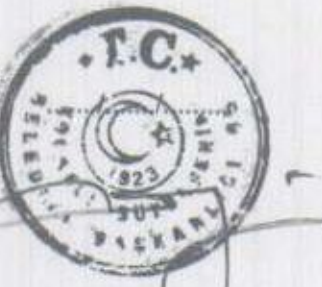
Fatma Nur ÇELİK

Katip Üye



Kocaeli Büyükşehir Belediyesi tarafından Fotogrametrik yöntemle yapılan Kocaeli İline ait 1/1000 ölçekli sayısal Halihazır Harita 3194 sayılı İmar Kanununun 7/a maddesine göre inceleme ve onandı.

17-06-2011



Başkan Adına
 GÖKMEN MENGÜÇ
 İmar ve Şehircilik Dairesi Başkanı

KANDIRA İLÇESİ (Bağıranlı Köyü) F24-d-11-a-3-b

KOCAELİ

1:1000

Koordinatlar ve pafta bölümlenmesi en son güncellenmiş TUTGA'ya bağlı 2005.0 epiçuğunda, GRS90 elipsoidal ve Transversal Mercator (TM) izdüşümünde düzenlenmiştir.

Eylül 2010 tarihinde çekilen renkli hava fotoğraflarından üretilmiştir.Yapılar saçak çizgileriyle gösterilmiştir.

Yüklenici Firma : KUTLUBEY HARİTA A.Ş.
 ÇETINKAYA İMAR A.Ş.
 (Ortak Girişim)

PROJE YÖNETİCİSİ

ALTAN ÇETINKAYA

Harita Mühendisi

Harita Mühendisi

SELİM SAYDAN

Harita Mühendisi

KORCAN ERGİN

Harita Mühendisi

DİLEK AYDIN

Harita Yüksek Mühendisi

KONTROL

HALHAZIR HARİTA ŞEFİ

İSMAIL SEYREK

Harita Mühendisi

HAKAN İLHAN

Harita Yüksek Mühendisi

PROJE YÖNETİCİSİ

HARİTA ŞUBE MÜDÜRÜ V.

SERKAN ONJIR

Harita Yüksek Mühendisi