

İlçesi : Gebze
 Belediyesi : Gebze
 Mahallesi/Köyü : Sultan Orhan
 Pafta : G22.b.20-d
 Ada : -
 Parsel : -
 Konu : Fonksiyon Değişikliği
 Plan Ölçeği : 1/5000 ölçekli nazım imar planı

İmar ve Şehircilik Dairesi Başkanlığı tarafından hazırlanan nazım imar planları 12.01.2023 tarihinde tarafınca kontrol edilmiştir.

İmar ve Şehircilik Dairesi Başkanlığı tarafından hazırlanan 09.12.2022 tarih ve 2495740 sayılı Daire Başkanlığı yazısı ile Büyükşehir Belediye Meclisine sunulan plandır.

A.Emre TABAN
Şehir Plancısı

Bahar ÖZDEMİR
Şehir Plancısı

Ömerhan GÜNER
İmar ve Şehircilik Dairesi Başkanı

Rahmi E. TÜMPALAY
Şehir Planlama Şube Müdürü

01				22
06				
11	B			
16				
21	22	23	24	25

KOCAELİ-GEBZE

G22-b-20-d

OHAYLI PLAN

Büyükşehir Belediye Meclisinin 15.12.2022 tarih ve 65 sayılı gündem maddesi olarak görüşülerek Komisyonumuzun tertikine sunulan ve 02.01.2023 tarihli komisyon toplantısında karara bağlanan plandır.

Büyükşehir Belediye Meclisinin 15.12.2022 tarih ve 65 sayılı karar ile onaylanan plandır.

Gökmen MEBİCİ
Başkan
Genel Sekreter Yrd.

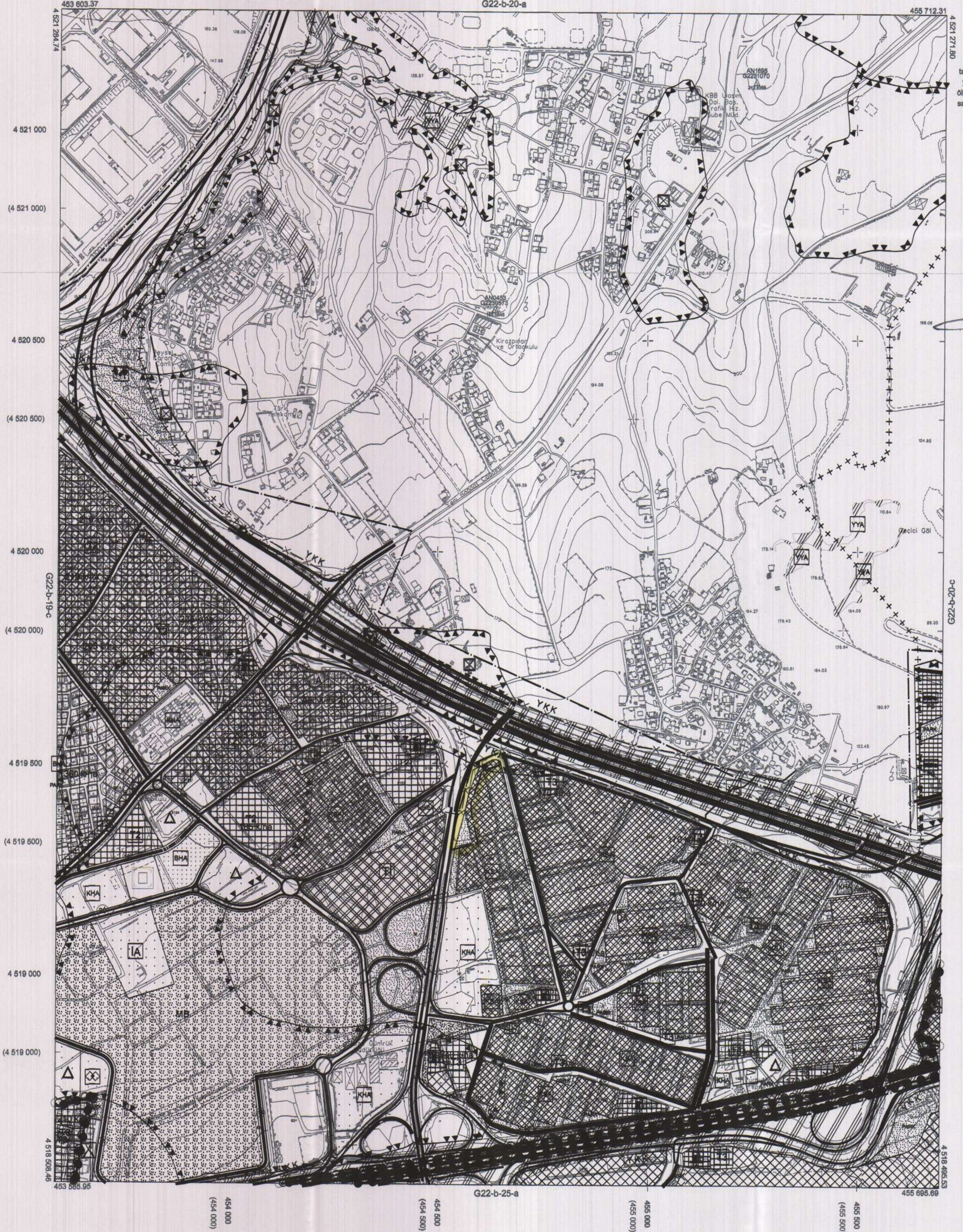
Berna ABİŞ
Katip Üye

Fatma Nur ÇELİK
Katip Üye

Sadırlan KELİŞ
İmar ve Bayındırlık Komisyon Başkanı

Kocaeli Büyükşehir Belediyesi tarafından Fotogrametrik yöntemle yapılan Kocaeli İline ait 1/5000 ölçekli sayısal Harita 3194 sayılı İmar Kanununun 7'nin maddesine göre incelendi ve onandı.

10/03/2019



Gökmen MEBİCİ
Başkan
Genel Sekreter Yardımcısı

KOCAELİ-GEBZE G22-b-20-d

1:5000

Koordinatlar ve pafta bölünmesi en son güncellenmiş TUTGA'ya bağlı 2005.0 epeğinde, GRS80 elipsoidi ve Transversal Mercator (TM) izdüşümünde düzenlenmiştir.

Haziran 2018 tarihinde çekilen renkli hava fotoğraflarından üretilmiştir. Yapılar sapak çizgileriyle gösterilmiştir.

Yüklenici Firma : KUTLUBEY HARİTA İNŞ.MÜH.SAN.TİC.A.Ş.

PROJE YÖNETİCİSİ

ALTAN ÇETİNKAYA
Harita Mühendisi

KONTROL

DİLEK AYDIN

Harita Mühendisi

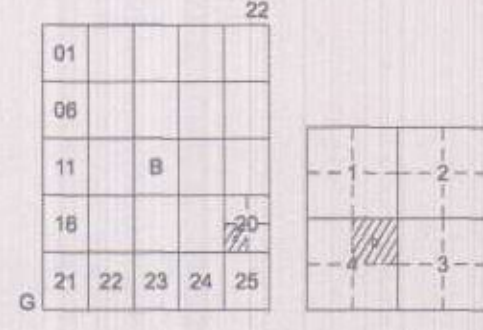
EŞREF AKIŞ

Harita Yüksek Mühendisi

PROJE YÖNETİCİSİ

HARİTA ŞUBE MÜDÜRÜ V.
BERKAN ÖZÜR

İlçesi	: Gebze
Belediyesi	: Gebze
Mahallesi/Köyü	: Sultan Orhan
Pafta	: G22-b-20-d-03.a-04.b
Ada	: ---
Parsel	: ---
Konu	: Fonksiyon Değişikliği
Plan Ölçeği	: 1/1000 ölçekli uygulama imar planı



GEBZE İLÇESİ (Gebze Beldesi)
KOCAELİ
G22-b-20-d-4-b

ONAYLI PLAN

İmar ve Şehircilik Dairesi Başkanlığı tarafından hazırlanan uygulama imar planları 12.01.2023 tarihinde tarafsız kontrol edilmiştir.

İmar ve Şehircilik Dairesi Başkanlığı tarafından hazırlanan 09.12.2022 tarih ve 2495740 sayılı Daire Başkanlığı yazısı ile Büyükşehir Belediye Meclisine sunulan planlar

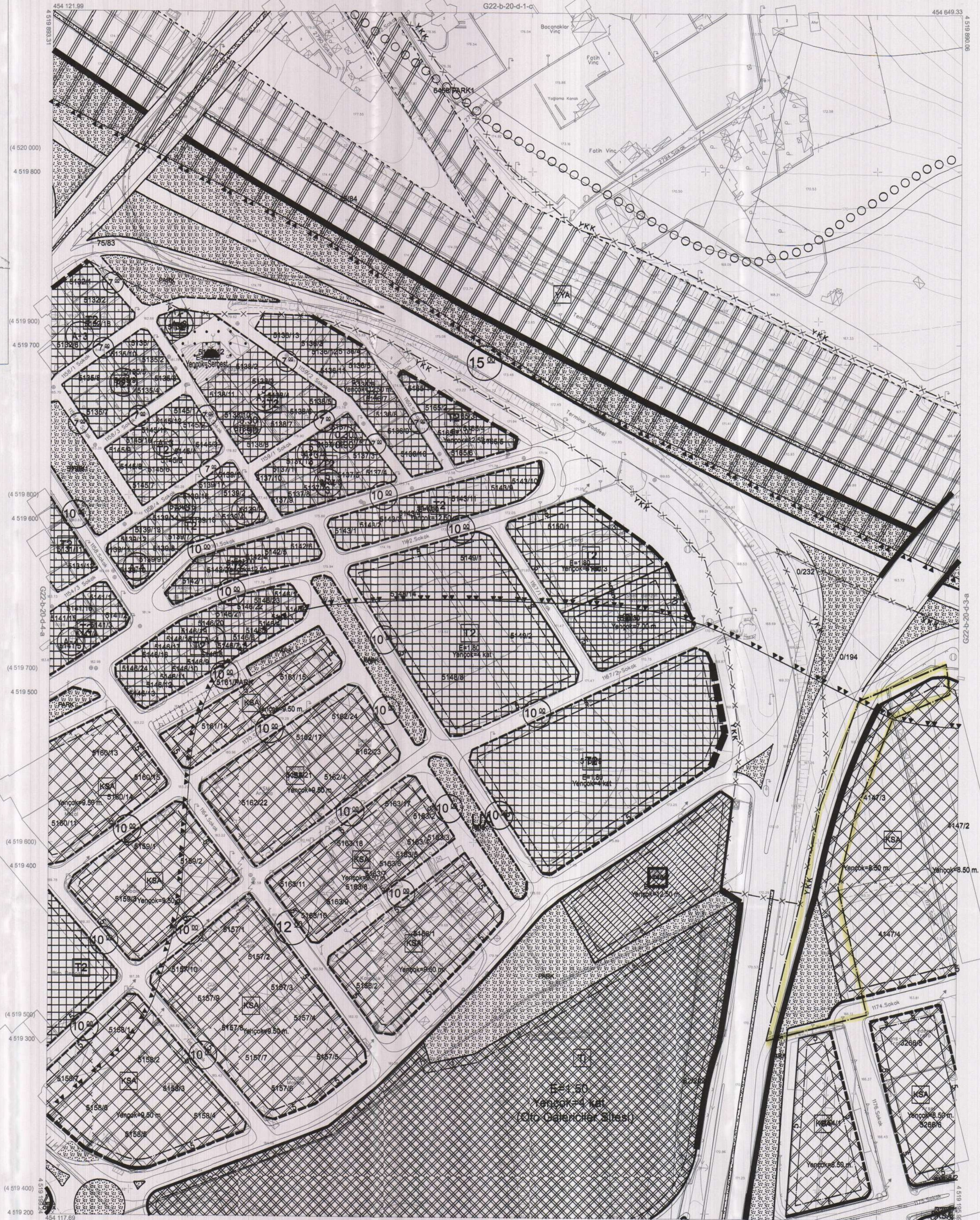
A.Emre TABAN
Şehir PlancısıBahar ÖZDEMİR
Şehir PlancısıOsman ÖZLER
İmar ve Şehircilik Dairesi BaşkanıRahmi E. TÜMPALAY
Şehir Planlama Şube Müdürü

Büyükşehir Belediye Meclisinin 15.12.2022 tarih ve 65 sayılı gündem maddesi olarak görüşülerek Komisyonumuzun tetkikine sunulan ve 02.01.2023 tarihli komisyon toplantısında karara bağlanan planlar

Büyükşehir Belediye Meclisinin 12.01.2023 tarih ve 39 sayılı kararı ile onaylanan planlar

Gökmen MENGÜÇ
Başkan A.
Genel Sekreter Yrd.Berna ABİÇ
Katip ÜyeFatma Nur ÇELİK
Katip Üye

İmar ve Bayındırlık Komisyon Başkanı



Kocaeli Büyükşehir Belediyesi tarafından Fotogrametrik yöntemle yapılmış Kocaeli İline ait 1/1000 ölçekli sayısal Halihazır Harita 3194 sayılı İmar Kanununun 7/a maddesine göre incelendi ve onandı.

09-09-2011



Başkan Adına
GÖKMEN MENGÜÇ
İmar ve Şehircilik Dairesi Başkanı

GEBZE İLÇESİ (Gebze Beldesi) G22-b-20-d-4-b

KOCAELİ

1:1000

Koordinatlar ve pafta bölünmesi en son güncellenmiş TUTGAYA bağı 2005.0 epogunda, GRS80 elipsoid ve Transversal Mercator (TM) izdüşümünde düzenlenmiştir.

Ağustos 2010 tarihinde çekilen renkli hava fotoğraflarından üretilmiştir. Yapılar saçak çizgileriyle gösterilmiştir.

Yüklenici Firma : KUTLUBEY HARİTA A.Ş.
ÇETİNKAYA İMAR A.Ş.
(Ortak Girişim)

PROJE YÖNETİCİSİ
ALTAN ÇETİNKAYA
Harita Mühendisi

Harita Mühendisi SELİM SAYDAN
Harita Mühendisi DİLEK AYDIN
Harita Yüksek Mühendisi EŞREF AKIŞ
Harita Yüksek Mühendisi HAKAN İLHAN

KONTROL
HALHAZIR HARİTA ŞEFİ İSMAİL SEYREK
Harita Mühendisi

PROJE YÖNETİCİSİ
HARİTA ŞUBE MÜDÜRÜ V. SERHAN ÖZÜR
Harita Yüksek Mühendisi