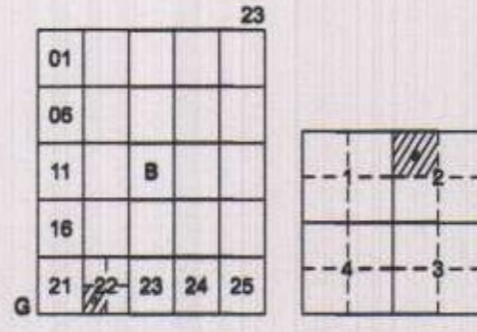


İlçesi : Derince  
 Belediyesi : Derince  
 Mahallesi/Köyü : Yenikent  
 Pafta : G23b-22d-2a  
 Ada : -  
 Parsel : 1906  
 Konu : Eğitim Tesisi Alanının Yapılaşma Koşullarının Düzenlenmesi.  
 Plan Ölçeği : 1/1000 ölçekli Uygulama İmar Planı



## DERİNCE İLÇESİ (Derince Beldesi)

KOCAELİ

G23-b-22-d-2-a

OHAYLI PLAN

İmar ve Şehircilik Dairesi Başkanlığı tarafından hazırlanan uygulama imar planları 29.11.2022 tarihinde tarafsızca kontrol edilmiştir.

İmar ve Şehircilik Dairesi Başkanlığı tarafından hazırlanan 04.11.2022 tarih ve 2427085 sayılı Daire Başkanlığı yazısı ile Büyükşehir Belediye Meclisine sunulan planlardır.

Fatma METEER SÖKÜR  
 İnşaat Teknikeri  
 Bahar ÖZDEMİR  
 Şehir Plancısı  
 Rahmi E. TÜMPALAY  
 Şehir Planlama Şube Müdürü

Osman GÜNER  
 İmar ve Şehircilik Dairesi Başkanı

Büyükşehir Belediye Meclisinin 11.11.2022 tarih ve 51 sayılı gündem maddesi olarak görüşülerek Komisyonumuzun tetkikine sunulan ve 14.11.2022 tarihli komisyon toplantısında karara bağlanan planlardır.

Büyükşehir Belediye Meclisinin 29.11.2022 tarih ve 51 sayılı karar ile onaylanan planlardır.

Sadullah KELES  
 İmar ve Bayındırlık Komisyon Başkanı

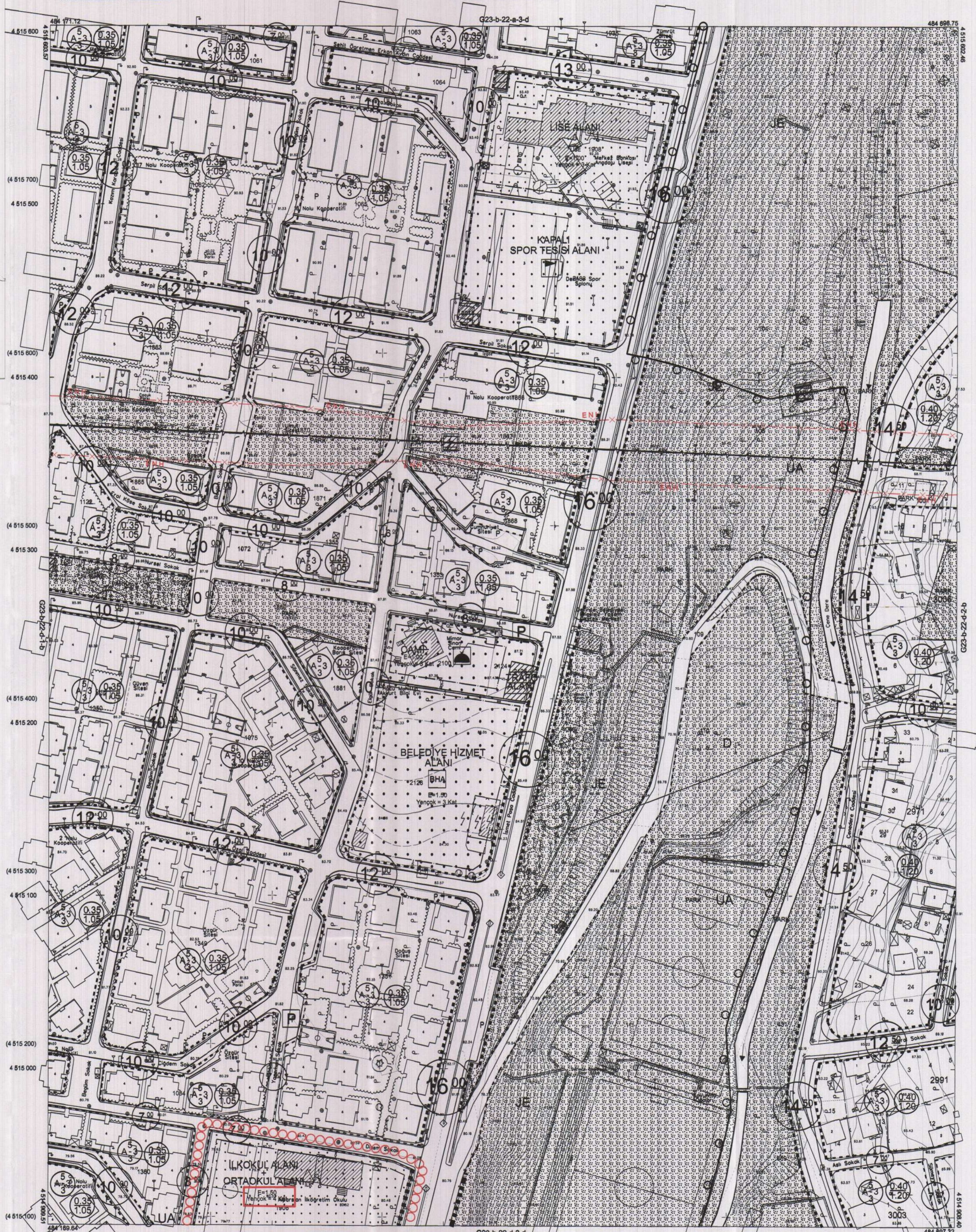
Sarımen MENDÜCİ  
 Başkan A. Genel Sekreter Yrd.  
 Berna ABİS  
 Katip Üye  
 Fatma Nur ÇELİK  
 Katip Üye

Kocaeli Büyükşehir Belediyesi tarafından Fotogrametrik yöntemle yapılmış Kocaeli İline ait 1/1000 ölçekli sayısal Halihazır Harita 3194 sayılı İmar Kanununun 7/a maddesine göre inceleme ve onandı.

09-09-2011



Başkan Adına  
 GÖKMEN MENDÜCİ  
 İmar ve Şehircilik Dairesi Başkanı



1:1000

PROJE YÖNETİCİSİ

ALTAN ÇETİNKAYA

Harita Mühendisi

Harita Mühendisi

SELİM SAYDAN

Harita Mühendisi

Harita Yüksek Mühendisi

Harita Yüksek Mühendisi

Harita Mühendisi

DİLEK AYDIN

Harita Yüksek Mühendisi

Harita Yüksek Mühendisi

HAKAN İLHAN

KONTROL

HALHAZIR HARITA ŞEFİ

İSMAIL SEYREK

Harita Mühendisi

PROJE YÖNETİCİSİ

HARITA ŞUBE MÜDÜRÜ V.

SERHAN ÖZÜR

Harita Yüksek Mühendisi

Koordinatlar ve pafta bölümlenmesi en son güncellenmiş TUTGA'ya bağlı 2005.0 eposunda, GRSS0 elipsoid ve Transversal Mercator (TM) izdüşümünde düzenlenmiştir.

Ağustos 2010 tarihinde çekilen renkli hava fotoğraflarından üretilmiştir. Yapılar şaşıp çizgileriyle gösterilmiştir.

Yüklenici Firma : KUTLUBEY HARİTA A.Ş.  
 ÇETİNKAYA İMAR A.Ş.  
 (Ortak Girişim)

İlçe : Derince  
 Belediye : Derince  
 Mahalle/Köy : Yenikent  
 Pafta : G23-b-22-d-2a  
 Ada : -  
 Parsel : 1906  
 Konu : Eğitim Tesisi Alanının Yapılaşma Koşullarının Düzenlenmesi.  
 Plan Ölçeği : 1/1000 Ölçekli Uygulama İmar Planı

DERİNCE İLÇESİ (Derince Beldesi)  
 KOCAELİ  
 G23-b-22-d-2-d

ONAYLI PLAN

İmar ve Şehircilik Dairesi Başkanlığı tarafından hazırlanan uygulama imar planları 29.11.2022 tarihinde tarafsız kontrol edilmiştir.

İmar ve Şehircilik Dairesi Başkanlığı tarafından hazırlanan 04.11.2022 tarih ve 2427085 sayılı Daire Başkanlığı yazısı ile Büyükşehir Belediye Meclisine sunulan planlar:

Fatma METER SÖKÜR  
 İnşaat Teknisyeni  
 Bahar ÖZDEMİR  
 Şehircilik Uzmanı  
 Osman GÜNLER  
 İmar ve Şehircilik Dairesi Başkanı

Büyükşehir Belediye Meclisinin 11.11.2022 tarih ve 61 sayılı gündem maddesi olarak görüşülerek Komisyonumuzun tektikine sunulan ve 14.11.2022 tarihli komisyon toplantısında karara bağlanan planlar:

Büyükşehir Belediye Meclisinin 29.11.2022 tarih ve 61 sayılı gündem maddesi olarak görüşülerek Komisyonumuzun tektikine sunulan ve 14.11.2022 tarihli komisyon toplantısında karara bağlanan planlar:

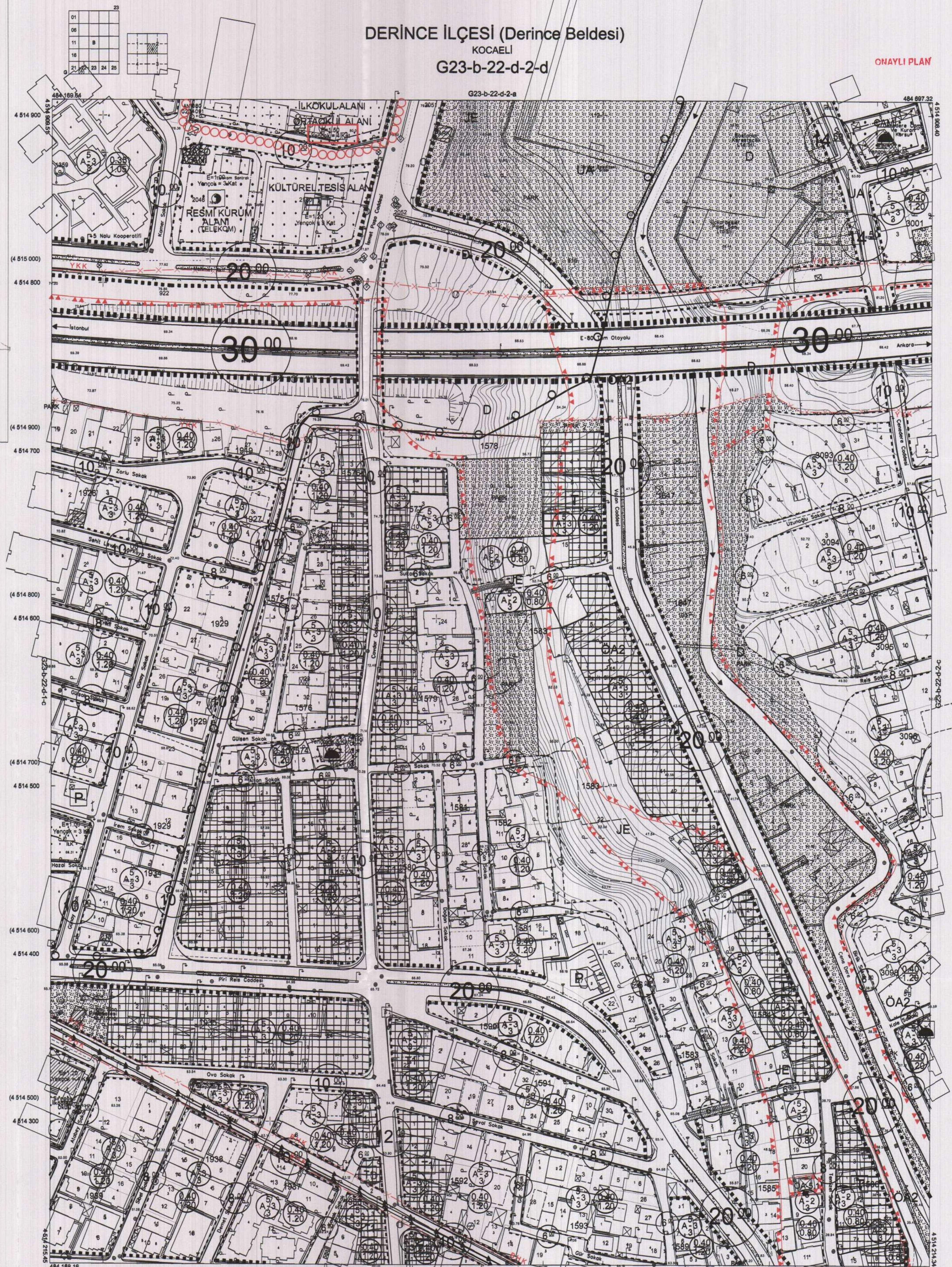
Rahmi E. TÜMPALAY  
 Şehir Planlama Şube Müdürü

Berna ABİŞ  
 Katip Üye  
 Fatma Nur ÇELİK  
 Katip Üye

Sedullah KELEŞ  
 İmar ve Bayındırlık Komisyon Başkanı



İmar ve Şehircilik Dairesi Başkanı



Kocaeli Büyükşehir Belediyesi tarafından Fotogrametrik yöntemle yapılmış Kocaeli İline ait 1/1000 ölçekli sayısal Halihazır Harita 3194 sayılı İmar Kanununun 7/ie maddesine göre incelenmiş ve onanmıştır.

09-09-2011



Başkan Adına  
 GÖKMEN MENDOĞLU  
 İmar ve Şehircilik Dairesi Başkanı

DERİNCE İLÇESİ (Derince Beldesi) G23-b-22-d-2-d  
 KOCAELİ

1:1000

Koordinatlar ve pafta bölünmesi en son güncellenmiş TUTGA'ya bağlı 2005.0 eponunda, GR80 elipsoid ve Transversal Mercator (TM) izdüşümünde düzenlenmiştir.

Ağustos 2010 tarihinde çekilen renkli hava fotoğraflarından üretilmiştir. Yapılar aspaç çizgileriyle gösterilmiştir.

Yüklenici Firma : KUTLUBEY HARİTA A.Ş.  
 ÇETİNKAYA İMAR A.Ş.  
 (Ortak Girişim)

PROJE YÖNETİCİSİ

ALTAN ÇETİNKAYA

Harita Mühendisi

KONTROL

Harita Mühendisi SELİM SAYDAN

Harita Mühendisi DİLEK AYDIN

Harita Yüksek Mühendisi EŞREF AKIŞ

Harita Yüksek Mühendisi HAKAN İLHAN

HALIHAZIR HARİTA ŞEFİ

İSMAIL SEYREK

Harita Mühendisi

PROJE YÖNETİCİSİ

HARİTA ŞUBE MÜDÜRÜ V.

SERHAN ÖZÜR

Harita Yüksek Mühendisi