

İlçesi	: Gebze
Belediyesi	: Gebze
Mahallesi/Köyü	: Güzeller (İnönü)
Pafta	: G22-b-19-c
Ada	: 6548, 6549
Parsel	: 1 ve 2
Konu	: Güzeller - 6548 ada 1 ve 2 nolu parseller ile 6549 ada 1 ve 2 nolu parsellerde plan değişikliği
Plan Ölçeği	: 1/5000 ölçekli nazım imar planı

Kentsel Dönüşüm Dairesi Başkanlığı tarafından hazırlanan uygulama imar planları 04.10.2022 tarihinde tarafsızca kontrol edilmiştir.

Gülnehal DEMİR
Şehir Plancısı

A.Serkan SİMAVLI
Y.Şehir Plancısı
Kentsel Dön. ve Gel. Plan.
Şb. Md.

Kentsel Dönüşüm Dairesi Başkanlığı tarafından hazırlanan 07.10.2022 tarih ve 2369696 sayılı Daire Başkanlığı yazısı ile Büyükşehir Belediye Meclisine sunulan plandır.

Adnan PALA
Kentsel Dönüşüm Dairesi Başkanı

Büyükşehir Belediye Meclisinin 11.10.2022 tarih ve 90 sayılı gündem maddesi olarak görüşülerek Komisyonumuzun teklifine sunulan ve 03.11.2022 tarihli komisyon toplantısında karara bağlanan plandır.

Sadullah KELEŞ
İmar ve Bayındırlık Komisyon Başkanı

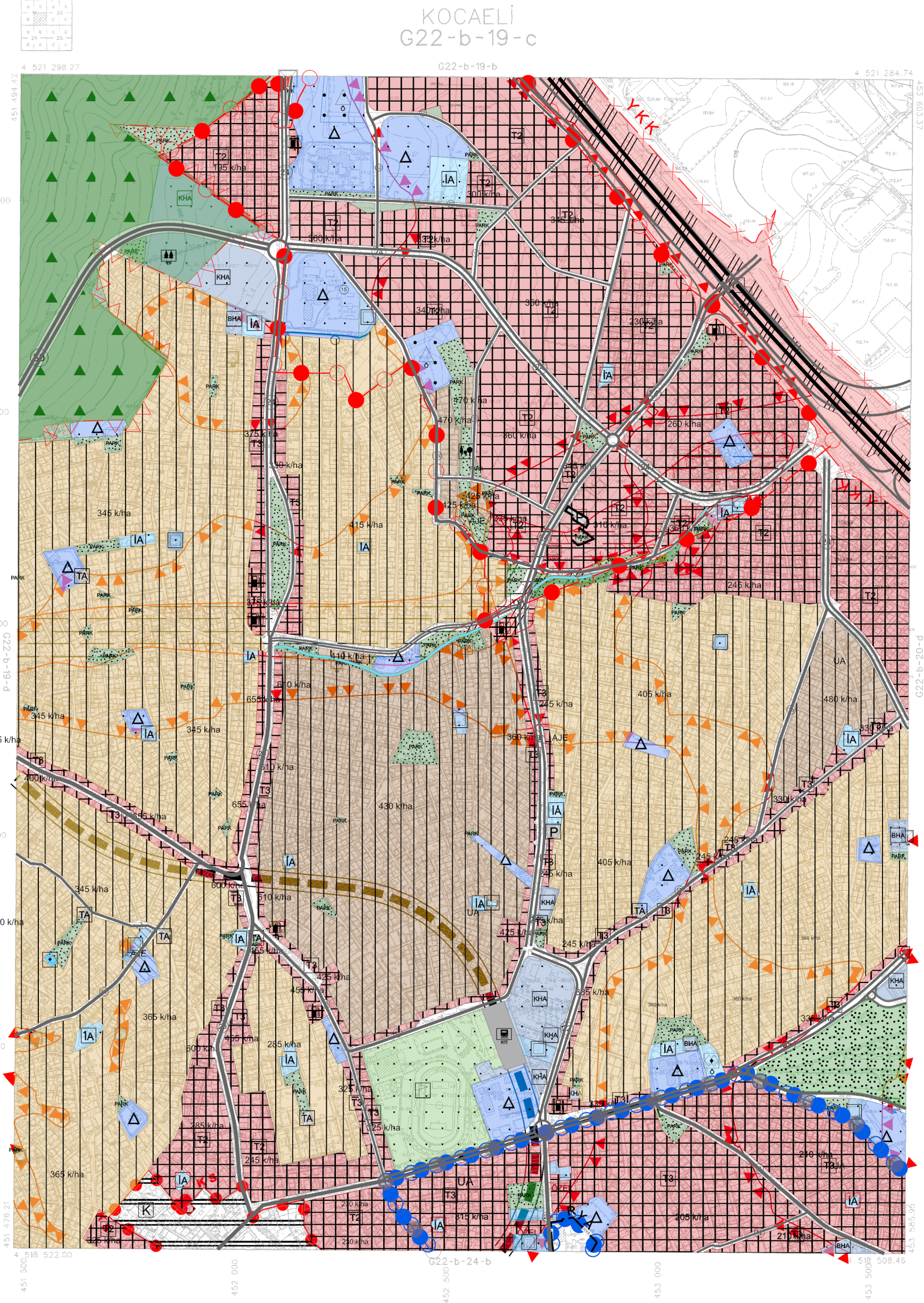
Büyükşehir Belediye Meclisinin 11.11.2022 tarih ve 634 sayılı kararı ile onaylanan plandır.

Gökmen MENGÜÇ
Başkan A.
Genel Sekreter Yrd.

Berna ABİŞ
Katip Üye

Fatma Nur ÇELİK
Katip Üye

KOCAELİ G22-b-19-c



ONAY

Kocaeli Büyükşehir Belediyesi
Tarafından Fotogrametrik Yöntemle
Yapılan Kocaeli İne Altı 1:5000
Ölçekli Sayısal Halihazır Harita 3194
Sayılı İmar Kanununun 7/a Maddesine
Göre İncelendi ve Onandı.

15.08/2026



Haziran 2005 Tarihli Hava Fotoğraflarından Üretilmiştir.
Yapma Firma : ANA-KENT Planlama Sağlık Harita
Mimarlık İnşaat Sanayi Ticaret Ltd Şti.

Proje Mühendisi
Hasan Tuncel SUDOR

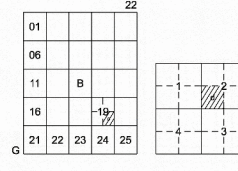
Proje Müdürü
Necati ÖLÇÜCÜOĞLU

KONTROL

İsmail SEYREK
Harita Mühendisi
Halihazır Harita Şefi

Serkan ONUR
Harita Yüksek Mühendisi
Harita Kadastro Müdürü Vekili

İlçe : Gebze
Belediye : Gebze
Mahalle/Köyü : Güzeller (İnönü)
Pafta : G22-b-19-c-2-d
Ada : 6548, 6549
Parsel : 1 ve 2
Konu : Güzeller - 6548 ada 1 ve 2 nolu parseller ile 6549 ada 1 ve 2 nolu parsellerde plan değişikliği
Plan Ölçeği : 1/1000 ölçekli uygulama imar planı



GEBZE İLÇESİ (Gebze Beldesi)
KOCAELİ
G22-b-19-c-2-d

Kentsel Dönüşüm Dairesi Başkanlığı tarafından hazırlanan uygulama imar planları 04.10.2022 tarihinde tarafsız kontrol edilmiştir.

Gülnihal DEMİR Şehir Plancısı
A.Serkan SİMAVLI Y.Şehir Plancısı
Kentsel Dön. ve Gel. Pln. Şb. Md.
Adnan PALA Kentsel Dönüşüm Dairesi Başkanı

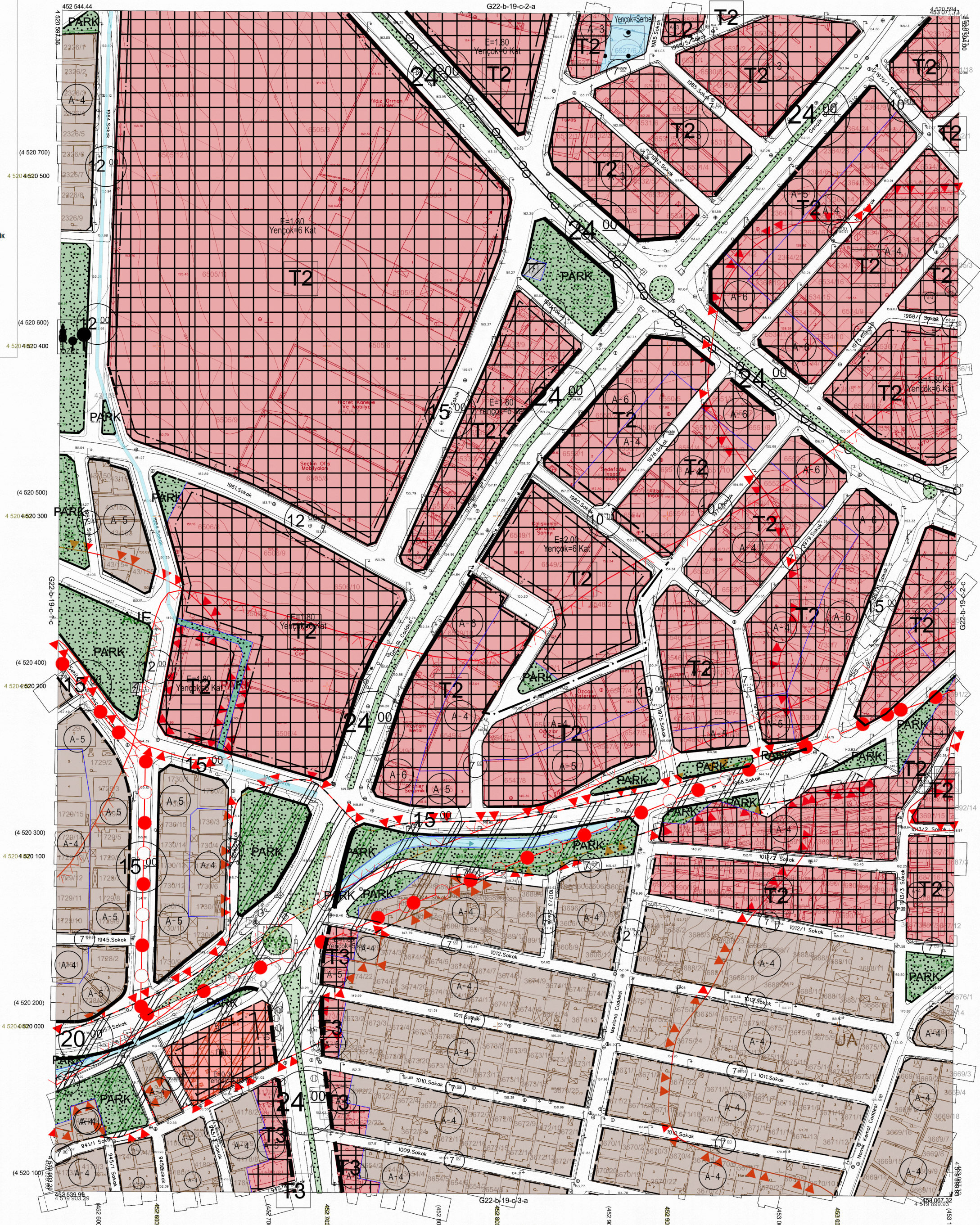
Büyükşehir Belediye Meclisinin 11.10.2022 tarih ve 90 sayılı gündem maddesi olarak görüşülerek Komisyonumuzun tetkikine sunulan ve 03.11.2022 tarihli komisyon toplantısında karara bağlanan planlar.

Sadullah KELEŞ İmar ve Bayındırlık Komisyon Başkanı

Kentsel Dönüşüm Dairesi Başkanlığı tarafından hazırlanan 07.10.2022 tarih ve 236996 sayılı Daire Başkanlığı yazısı ile Büyükşehir Belediye Meclisine sunulan planlar.

Büyükşehir Belediye Meclisinin 11.11.2022 tarih ve 634 sayılı kararı ile onaylanan planlar.

Gökmen MENGÜÇ Başkan A.
Berna ABİŞ Katip Üye
Fatma Nur ÇELİK Katip Üye



Kocaeli Büyükşehir Belediyesi tarafından Fotogrametrik yöntemle yapılmış Kocaeli iline ait 1/1000 ölçekli sayısal Halihazır Harita 3194 sayılı İmar Kanununun 7/a maddesine göre incelendi ve onandı.

09-09-2011
T.C. KOCaeli BÜYÜKŞEHİR BELEDİYESİ
Başkan Adına
GÖKMEN MENGÜÇ
İmar ve Şehircilik Dairesi Başkanı

GEBZE İLÇESİ (Gebze Beldesi) G22-b-19-c-2-d
KOCAELİ

Koordinatlar ve pafta bölümlenmesi en son güncellenmiş TUTGA'ya bağlı 2005.0 epoğunda, GRS80 ellipsoidi ve Transversal Mercator (TM) izdüşümünde düzenlenmiştir.

Ağustos 2010 tarihinde çekilen renkli hava fotoğraflarından üretilmiştir.Yapılar saçak çizgileriyle gösterilmiştir.

Yüklenici Firma : KUTLUBEY HARİTA A.Ş.
ÇETİNKAYA İMAR A.Ş.
(Ortak Girişim)

PROJE YÖNETİCİSİ
ALTAN ÇETİNKAYA
Harita Mühendisi

1:1000

Harita Mühendisi SELİM SAYDAN
Harita Mühendisi DİLEK AYDIN
Harita Yüksek Mühendisi EŞREF AKIŞ
Harita Yüksek Mühendisi HAKAN İLHAN

KONTROL
HARİTA SUBE MÜDÜRÜ V. İSMAIL SEYREK
Harita Mühendisi
EŞREF AKIŞ
Harita Yüksek Mühendisi HAKAN İLHAN

PROJE YÖNETİCİSİ
HARİTA SUBE MÜDÜRÜ V. SERKAN ÖZÜR
Harita Mühendisi