

İlçesi : Kartepe
 Belediyesi : Kartepe
 Mahallesi/Köyü : Rahmiye
 Pafta : G24-d-01-a
 Ada : -
 Parsel : -
 Konu : Otopark Alanı
 Plan Ölçeği : 1/5000 ölçekli nazım imar planı

İmar ve Şehircilik Dairesi Başkanlığı tarafından hazırlanan nazım imar planları 11.11.2022 tarihinde tarafınca kontrol edilmiştir.

Dilem BALKAN
 Şehir Planlama Şube Müdürü

Bahar ÖZDEMİR
 Şehir Planlama Şube Müdürü

Rahmi E. TÜMPALAY
 Şehir Planlama Şube Müdürü

İmar ve Şehircilik Dairesi Başkanlığı tarafından hazırlanan 07.10.2022 tarih ve 2369750 sayılı Daire Başkanlığı yazısı ile Büyükşehir Belediye Meclisine sunulan planlardır.

Osman SÜNLER
 İmar ve Şehircilik Dairesi Başkanı

Büyükşehir Belediye Meclisinin 11.10.2022 tarih ve 85 sayılı gündem maddesi olarak görüşülerek Komisyonumuzun tetkikine sunulan ve 31.10.2022 tarihli komisyon toplantısında karara bağlanan planlardır.

Gökmen MENGÜC
 Başkan E. Genel Sekreter Yardımcısı

Berna ABİŞ
 Katip Üye

Fatma Nur ÇELİK
 Katip Üye

Büyükşehir Belediye Meclisinin 11.10.2022 tarih ve 85 sayılı gündem maddesi olarak görüşülerek Komisyonumuzun tetkikine sunulan ve 31.10.2022 tarihli komisyon toplantısında karara bağlanan planlardır.

Seyhan KALEÇ
 İmar ve Bayındırlık Komisyon Başkanı

İmar ve Bayındırlık Komisyon Başkanı

24
06
11 D
16
21 22 23 24 25

KOCAELİ-KARTEPE

G24-d-01-a

OHAYLI PLAN



Kocaeli Büyükşehir Belediyesi tarafından Fotogrametrik yöntemle yapılmış Kocaeli İline altı 1/5000 ölçekli sayısal Halihazır Harita 3194 sayılı İmar Kanununun 7/a maddesine göre incelendi ve onandı.

1803/2019



KOCAELİ-KARTEPE G24-d-01-a

Koordinatlar ve pafta bölünmesi en son güncellenmiş TUGA'ya bağlı 2005.D eşiğinde, GRSS0 elipsoidal ve Transversal Mercator (TM) izdöğümünde düzenlenmiştir.

Haziran 2018 tarihinde çekilen renkli hava fotoğraflarından oluşturulmuştur. Yapılar saçak çizgileriyle gösterilmiştir.

Yüklenici Firma : KUTLUBEY HARİTA İNŞ.MOH.SAN.TİC.A.Ş.

PROJE YÖNETİCİSİ

ALTAN ÇETİNKAYA
Harita Mühendisi

KONTROL

DİLEK AYDIN
Harita Mühendisi

EŞREF AKIŞ

Harita Yüksek Mühendisi

PROJE YÖNETİCİSİ

HARİTA ŞUBE MÜDÜRÜ V.
SEYHAN KALEÇ
Harita Yüksek Mühendisi

İlçesi : Kartepe
 Belediyesi : Kartepe
 Mahallesi/Köyü : Rahmiye
 Pafta : G24-d-01-d
 Ada : -
 Parsel : -
 Konu : Otopark Alanı
 Plan Ölçeği : 1/5000 ölçekli nazım imar planı

İmar ve Şehircilik Dairesi Başkanlığı tarafından
 hazırlanan nazım İmar planları 11.11.2022
 tarihinde tarafınca kontrol edilmiştir.

İmar ve Şehircilik Dairesi Başkanlığı tarafından
 hazırlanan nazım İmar planları 07.10.2022 tarih ve 2369750 sayılı
 Daire Başkanlığı yazısı ile Büyükşehir Belediye
 Meclisine sunulan planlardır.

Didem BALKAN
 Şehir Plancısı

Bahar ÖZDEMİR
 Şehir Plancısı

Osman GÜNER
 İmar ve Şehircilik Dairesi Başkanı

Rahmi E. TÜMPALAY
 Şehir Planlama Şube Müdürü

Büyükşehir Belediye Meclisinin 11.10.2022 tarih
 ve 85 sayılı gündem maddesi olarak görüşülerek
 Komisyonumuzun tetkikine sunulan ve 31.10.2022
 tarihli komisyon toplantısında karara bağlanan planlardır.

Büyükşehir Belediye Meclisinin 11.11.2022 tarih
 ve 85 sayılı kararı ile onaylanan planlardır.

Gökmen MENSUR
 Başkan A.
 Genel Sekreter Yardımcısı

Berna ABİŞ
 Katip Üye

Fatma Nur ÇELİK
 Katip Üye

Sadullah KELEŞ
 İmar ve Bayındırlık Komisyon Başkanı

KOCAELİ-KARTEPE

G24-d-01-d

ONAYLI PLAN



Kocaeli Büyükşehir Belediyesi
 tarafından Fotogrametrik yöntemle
 yapılmış Kocaeli İline ait 1/5000
 ölçekli sayısal Halihazır Harita 3194
 sayılı İmar Kanununun 7/a maddesine
 göre incelendi ve onandı.

18/03/2019



KOCAELİ-KARTEPE G24-d-01-d

Koordinatlar ve pafta bölümlenmesi en son güncellenmiş
 TUTGA'ya bağlı 2005.0 epeğinde, GRS80 ellipsoidi ve
 Transversal Mercator (TM) izdüşümünde düzenlenmiştir.

Haziran 2018 tarihinde çekilen renkli hava fotoğraflarından
 üretilmiştir.Yapılar saçak çizgileriyle gösterilmiştir.

Yüklenici Firma : KUTLUBEY HARİTA İNŞ.MOH.SAN.TİC.A.Ş.

PROJE YÖNETİCİSİ

ALTAN ÇETİNKAYA
Harita Mühendisi

KONTROL

DİLEK AYDIN

Harita Mühendisi

EŞREF AKIŞ

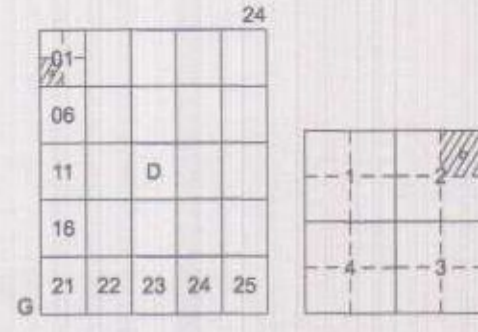
Harita Yüksek Mühendisi

PROJE YÖNETİCİSİ

HARİTA ŞUBE MÜDÜRÜ V.
SERKAN OKUR

Harita Yüksek Mühendisi

İlçesi : Kartepe
 Belediyesi : Kartepe
 Mahallesi/Köyü : Rahmiye-Fatih
 Pafta : G24-d-01-d-2b
 Ada : -
 Parsel : -
 Konu : Otopark Alanı
 Plan Ölçeği : 1/1000 ölçekli uygulama imar planı



KARTEPE İLÇESİ (Arslanbey Beldesi)

KOCAELİ

G24-d-01-d-2-b

ONAYLI PLAN

İmar ve Şehircilik Dairesi Başkanlığı tarafından hazırlanan uygulama imar planları 11.11.2022 tarihinde tarafsız kontrol edilmiştir.

İmar ve Şehircilik Dairesi Başkanlığı tarafından hazırlanan 07.10.2022 tarih ve 2369750 sayılı Daire Başkanlığı yazısı ile Büyükşehir Belediye Meclisine sunulmuş planlardır.

Didem BALKAN

Behar ÖZDEMİR

Osman DÜNLER

Şehir Plancısı
 Şehir Plancısı
 İmar ve Şehircilik Dairesi Başkanı

Rahmi E. TÜMPALAY
 Şehir Planlama Şube Müdürü

Büyükşehir Belediye Meclisinin 11.10.2022 tarih ve 85 sayılı gündem maddesi olarak görüşülerek Komisyonumuzun tetkikine sunulan ve 31.10.2022 tarihli komisyon toplantısında karara bağlanan planlardır.

Büyükşehir Belediye Meclisinin 11.10.2022 tarih ve 85 sayılı kararı ile onaylanan planlardır.

Gökmen MENGÜCÜ

Berna ABİŞ

Fatma Nur ÇELİK

Başkan A.

Katip Üye

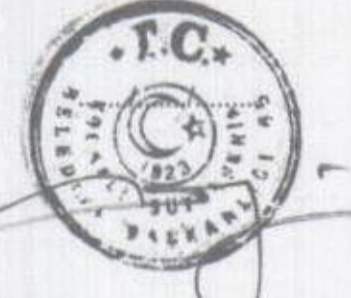
Katip Üye

Sadullah KELES

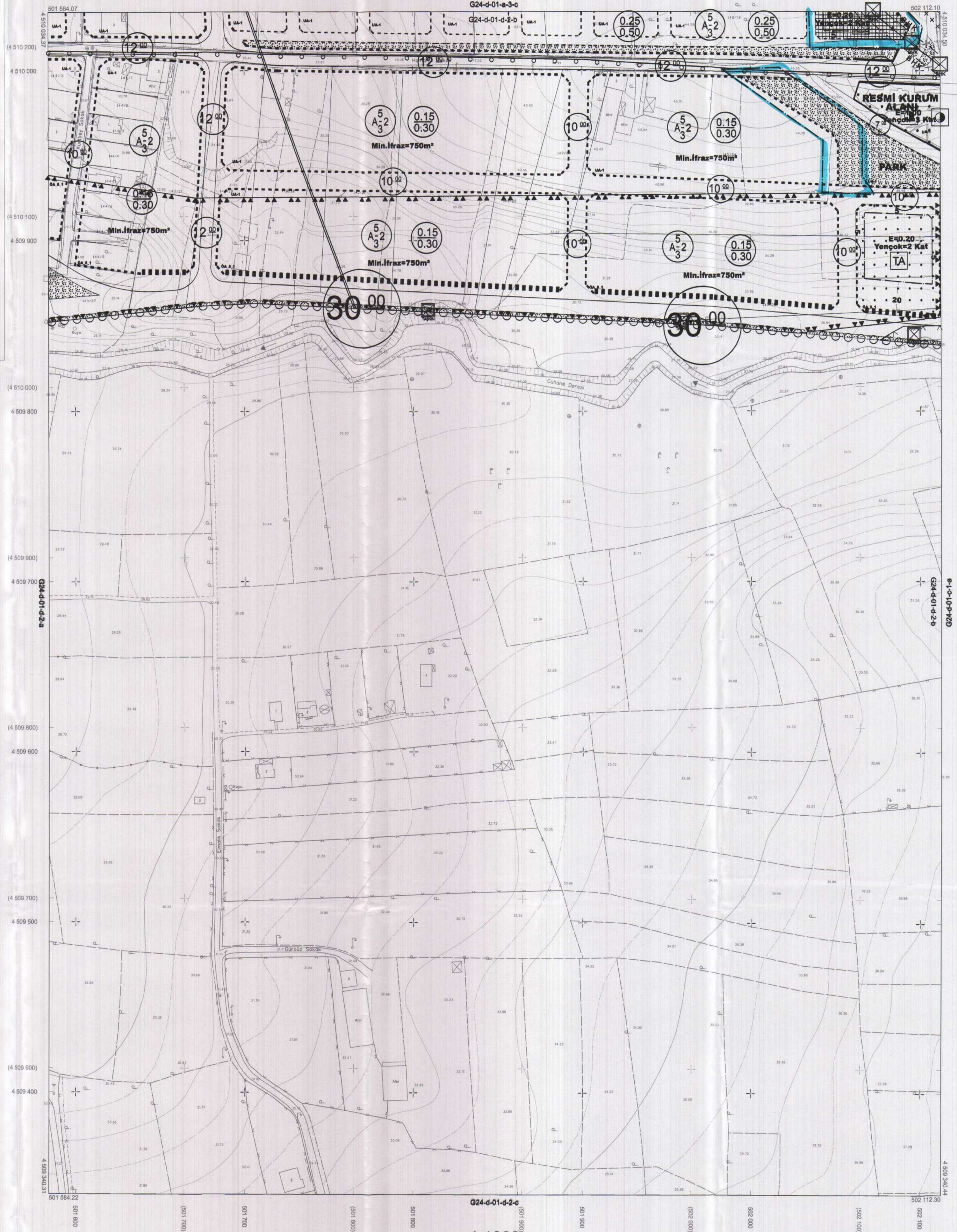
İmar ve Bayındırlık Komisyon Başkanı

Kocaeli Büyükşehir Belediyesi tarafından Fotogrametrik yöntemle yapılan Kocaeli İline ait 1/1000 ölçekli sayısal Halihazır Harita 3194 sayılı İmar Kanununun 7/a maddesine göre incelenmiş ve onandır.

17.10.2011



Başkan Adına
 GÖKMEN MENGÜCÜ
 İmar ve Şehircilik Dairesi Başkanı



Koordinatlar ve pafta bölünmesi en son güncellenmiş TUTGA'ya bağlı 2005.0 epejünde, GRS80 elipsoidi ve Transversal Mercator (TM) izdüşümünde düzenlenmiştir.

Temmuz 2010 tarihinde çekilen renkli hava fotoğraflarından üretilmiştir. Yapılar saçak çizgileriyle gösterilmiştir.

Yüklenici Firma : KUTLUBEY HARİTA A.Ş.
 ÇETINKAYA İMAR A.Ş.
 (Ortak Girişim)

PROJE YÖNETİCİSİ

ALTAN ÇETINKAYA

Harita Mühendisi

1:1000

Harita Mühendisi

Harita Mühendisi

Harita Mühendisi

Harita Yüksek Mühendisi

SELİM SAYDAN

KORCAN ERGİN

DİLEK AYDIN

HAKAN İLHAN

KONTROL

HALİHAZIR HARİTA ŞEFİ

İSMAIL SEYREK

Harita Mühendisi

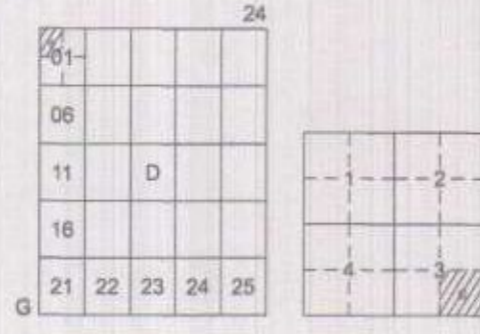
PROJE YÖNETİCİSİ

HARİTA ŞUBE MÜDÜRÜ V.

SERKAN ÖZAR

Harita Yüksek Mühendisi

İlçesi : Kartepe
 Belediyesi : Kartepe
 Mahallesi/Köyü : Rahmiye-Fatih
 Pafta : G24-d-01-a-3c
 Ada : -
 Parsel : -
 Konu : Otogar Alanı
 Plan Ölçeği : 1/1000 ölçekli uygulama imar planı



KARTEPE İLÇESİ (Köseköy Beldesi)

KOCATEPE

G24-d-01-a-3-c

OHAYLI PLAN

İmar ve Şehircilik Dairesi Başkanlığı tarafından hazırlanan uygulama imar planları 11.11.2022 tarihinde tarafsız kontrol edilmiştir.

İmar ve Şehircilik Dairesi Başkanlığı tarafından hazırlanan 07.10.2022 tarih ve 2269790 sayılı Daire Başkanlığı yazısı ile Büyükşehir Belediye Meclisine sunuldu planlarıdır.

Didem BALKAN
Şehir Plancısı

Bahar ÇİĞDEMİR
Şehir Plancısı

Osman GÜNER
İmar ve Şehircilik Dairesi Başkanı

Rahmi E. TÜMPALAY
Şehir Planlama Şube Müdürü

Büyükşehir Belediye Meclisinin 11.10.2022 tarih ve 85 sayılı gündem maddesi olarak görüşülerek Komisyonumuzun tetkikine sunulan ve 31.10.2022 tarihli komisyon toplantısında karara bağlanan planlardır.

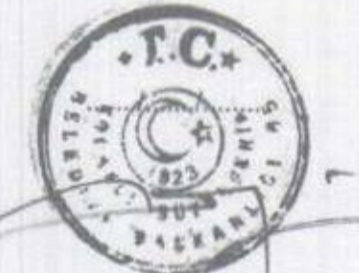
Büyükşehir Belediye Meclisinin 11.10.2022 tarih ve 85 sayılı kararı ile onaylanan planlardır.

Gökmen MENGÜÇ Başkan A.
Fatma Nur ÇELİK Katip Üye
Berna ABİŞ Katip Üye
Genel Sekreter Yrd.

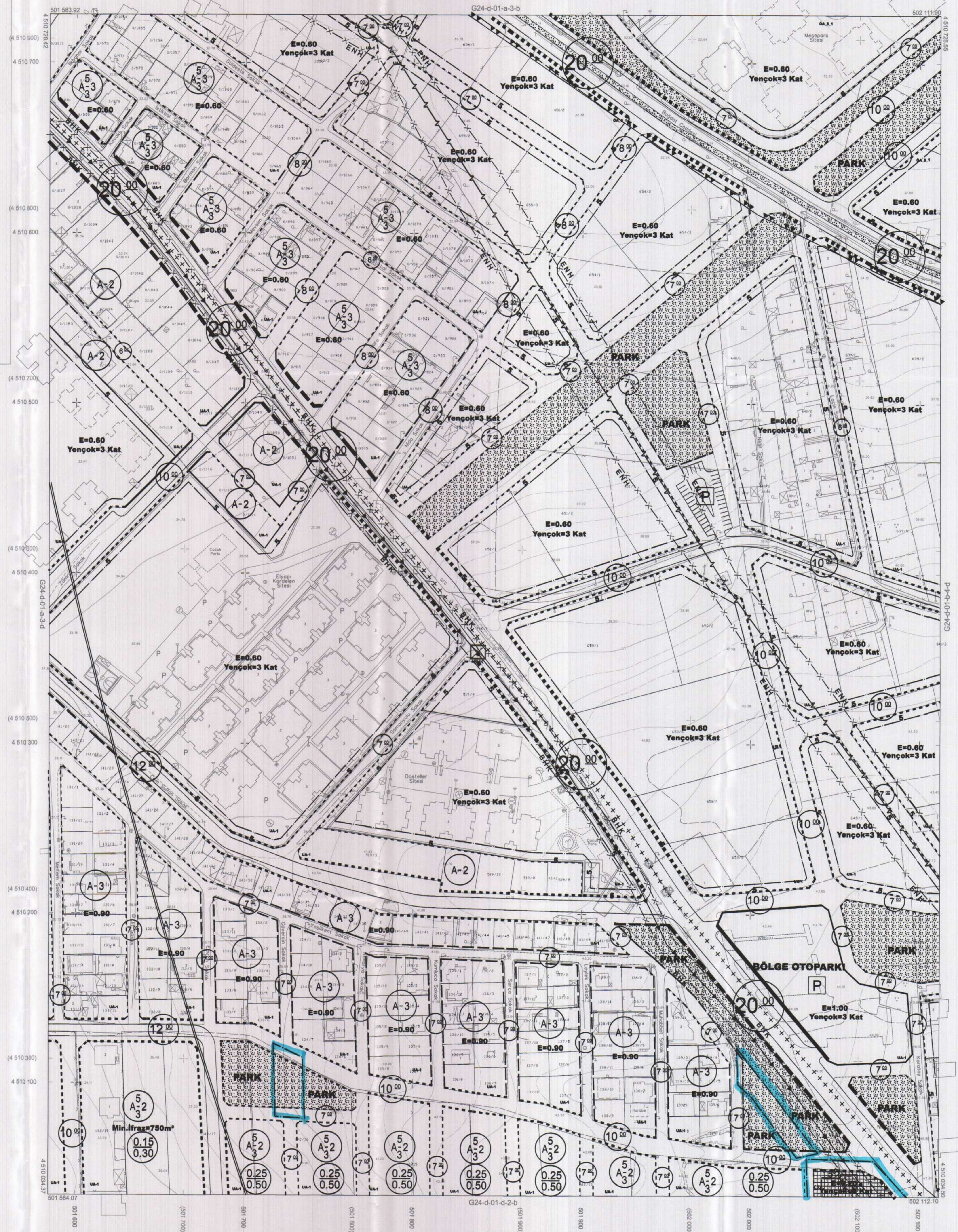
Şadiullah KELEŞ
İmar ve Bayındırlık Komisyon Başkanı

Kocaeli Büyükşehir Belediyesi tarafından Fotogrametrik yöntemle yapılan Kocaeli İlne alı 1/1000 ölçekli sayısal Halihazır Harita 3194 sayılı İmar Kanununun 7/a maddesine göre incelendi ve onandı.

17-06-2011



Başkan Adına
GÖKMEN MENGÜÇ
İmar ve Şehircilik Dairesi Başkanı



1:1000

Koordinatlar ve pafta bölünmesi en son güncellenmiş TUTTA'ya bağlı 2005.0 epoğunda, GRS80 elipsoidi ve Transversal Mercator (TM) izdüşümünde düzenlenmiştir. Temmuz 2010 tarihinde çekilen renkli hava fotoğraflarından üretilmiştir. Yapılar saçak çizgileriyle gösterilmiştir.

Yüklenici Firma : KUTLUBEY HARİTA A.Ş.
ÇETINKAYA İMAR A.Ş.
(Ortak Girişim)

PROJE YÖNETİCİSİ
ALTAN ÇETINKAYA
Harita Mühendisi

Harita Mühendisi
Harita Mühendisi
Harita Mühendisi
Harita Yüksek Mühendisi

SELİM SAYDAN
KORCAN ERGİN
DİLEK AYDIN
HAKAN İLHAN

KONTROL
HALHAZIR HARİTA ŞEFİ
İSMAIL SEYREK
Harita Mühendisi

PROJE YÖNETİCİSİ
HARİTA ŞUBE MÜDÜRÜ V.
SERKAN OYAR
Harita Mühendisi