

İlçesi : Kartepe
 Belediyesi : Kartepe
 Mahallesi/Köyü : Atavler
 Pafta : G24-d-01-b
 Ada : -
 Parsel : -
 Konu : Belediye Hizmet Alanı-T3-Konut Alanı
 Plan Ölçeği : 1/5000 ölçekli nazım imar planı

İmar ve Şehircilik Dairesi Başkanlığı tarafından hazırlanan nazım imar planları 11.11.2022 tarihinde tarafınca kontrol edilmiştir.

İmar ve Şehircilik Dairesi Başkanlığı tarafından hazırlanan 09.09.2022 tarih ve 2330164 sayılı Daire Başkanlığı yazısı ile Büyükşehir Belediye Meclisine sunulup onandır.

Nur SÖNMEZ
 Yüksek Şehir Plancısı

Seval AYĞÖREN
 Şehir Plancısı

Rahmi E. TÜMPALAY
 Şehir Planlama Şube Müdürü

Osman GÜNLER
 İmar ve Şehircilik Dairesi Başkanı

Büyükşehir Belediye Meclisinin 11.10.2022 tarih ve 57 sayılı gündem maddesi olarak görüşülerek Komisyonumuzun tetkikine sunulan ve 31.10.2022 tarihli komisyon toplantısında karara bağlanan plandır.

Büyükşehir Belediye Meclisinin 11.11.2022 tarih ve 630 sayılı kararı ile onaylanan plandır.

Gökmen MENGÜC
 Başkan
 Genel Sekreter Yrd.

Berisa ABİS
 Katip Üye

Fatma Nur ÇELİK
 Katip Üye

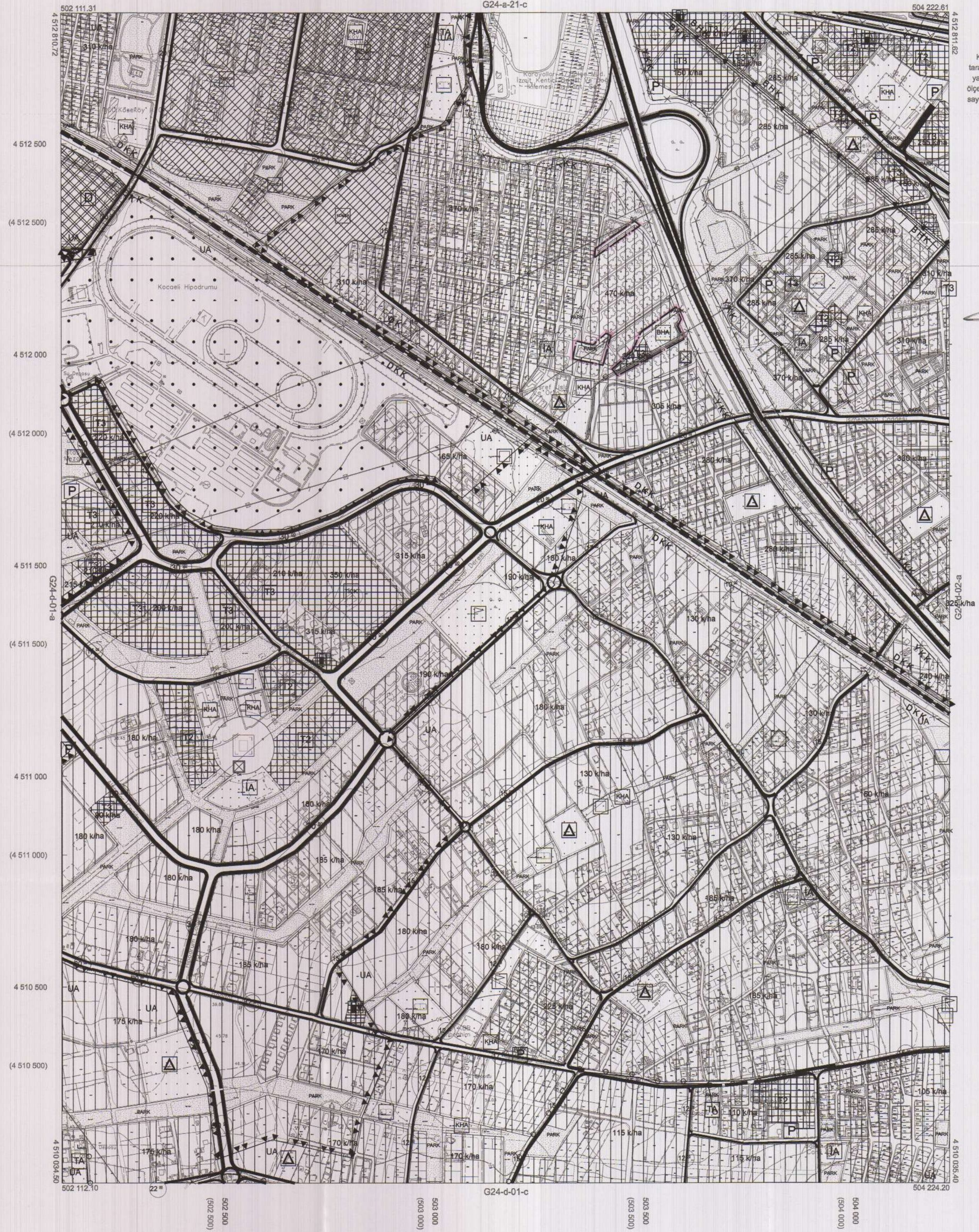
Sadullah KELEŞ
 İmar ve Bayındırlık Komisyon Başkanı

24
06
11
16
21
22
23
24
25

KOCAELİ-KARTEPE

G24-d-01-b

ONAYLI PLAN



Kocaeli Büyükşehir Belediyesi tarafından Fotogrametrik yöntemle yapılan Kocaeli iline ait 1/5000 ölçekli sayısal Halihazır Harita 3194 sayılı İmar Kanununun 7/a maddesine göre incelendi ve onandı.

1803/2019



KOCAELİ-KARTEPE

G24-d-01-b

Koordinatlar ve pafta bölümlenmesi en son güncellenmiş TUTGA'ya bağlı 2005.0 epochunda, GRS80 elipsoidi ve Transversal Mercator (TM) izdüşümünde düzenlenmiştir.

Haziran 2018 tarihinde çekilen renkli hava fotoğraflarından üretilmiştir.Yapılar sapak çizgileriyle gösterilmiştir.

Yüklenici Firma : KUTLUBEY HARİTA İNŞ.MÜH.SAN.TİC.A.Ş.

PROJE YÖNETİCİSİ

ALTAN ÇETİNKAYA
 Harita Mühendisi

KONTROL

DİLEK AYDIN

Harita Mühendisi

EŞREF AKIŞ

Harita Yüksek Mühendisi

PROJE YÖNETİCİSİ

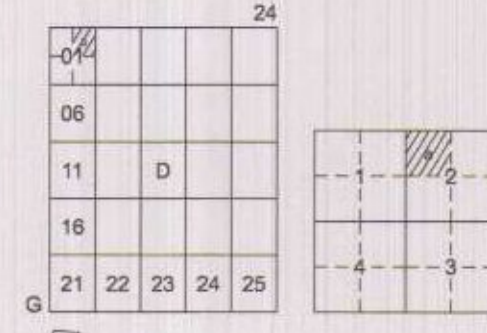
HARİTA ŞUBE MÜDÜRÜ V.

SERKAN OKUR

Harita Yüksek Mühendisi

1:5000

İlçesi : Kartepe
 Belediyesi : Kartepe
 Mahallesi/Köyü : Altavalar
 Pafta : G24-d-01-b-2-a
 Ada : -
 Parsel : -
 Konu : BHA-T3-Konut ve Park Alanı
 Plan Ölçeği : 1/1000 ölçekli uygulama imar planı



KARTEPE İLÇESİ (Uzunçiftlik Beldesi)

KOCAELİ

G24-d-01-b-2-a

ONAYLI PLAN

İmar ve Şehircilik Dairesi Başkanlığı tarafından hazırlanan uygulama imar planları 11.11.2022 tarihinde tarafsızca kontrol edilmiştir.

İmar ve Şehircilik Dairesi Başkanlığı tarafından hazırlanan 09.09.2022 tarih ve 2320164 sayılı Daire Başkanlığı yazısı ile Büyükşehir Belediye Meclisine sunulan planlar

NİF SONİFİZE
 Yüksek Şehir Plancısı

Seval AYDÖREN
 Şehir Plancısı

Rahmi E. TÜMPALAY
 Şehir Planlama Şube Müdürü

Osman GÜLER
 İmar ve Şehircilik Dairesi Başkanı

Büyükşehir Belediye Meclisinin 11.10.2022 tarih ve 57 sayılı gündem maddesi olarak görüşülen Komisyonumuzun teklifine sunulan ve 31.10.2022 tarihli komisyon toplantısında karara bağlanan planlar.

Büyükşehir Belediye Meclisinin 11.11.2022 tarih ve 630 sayılı kararı ile onaylanan planlar.

Gökmen MENGÜÇ
 Başkan
 Genel Sekreter Yrd.

Berna ABİŞ
 Katip Üye

Fatma Nur ÇELİK
 Katip Üye

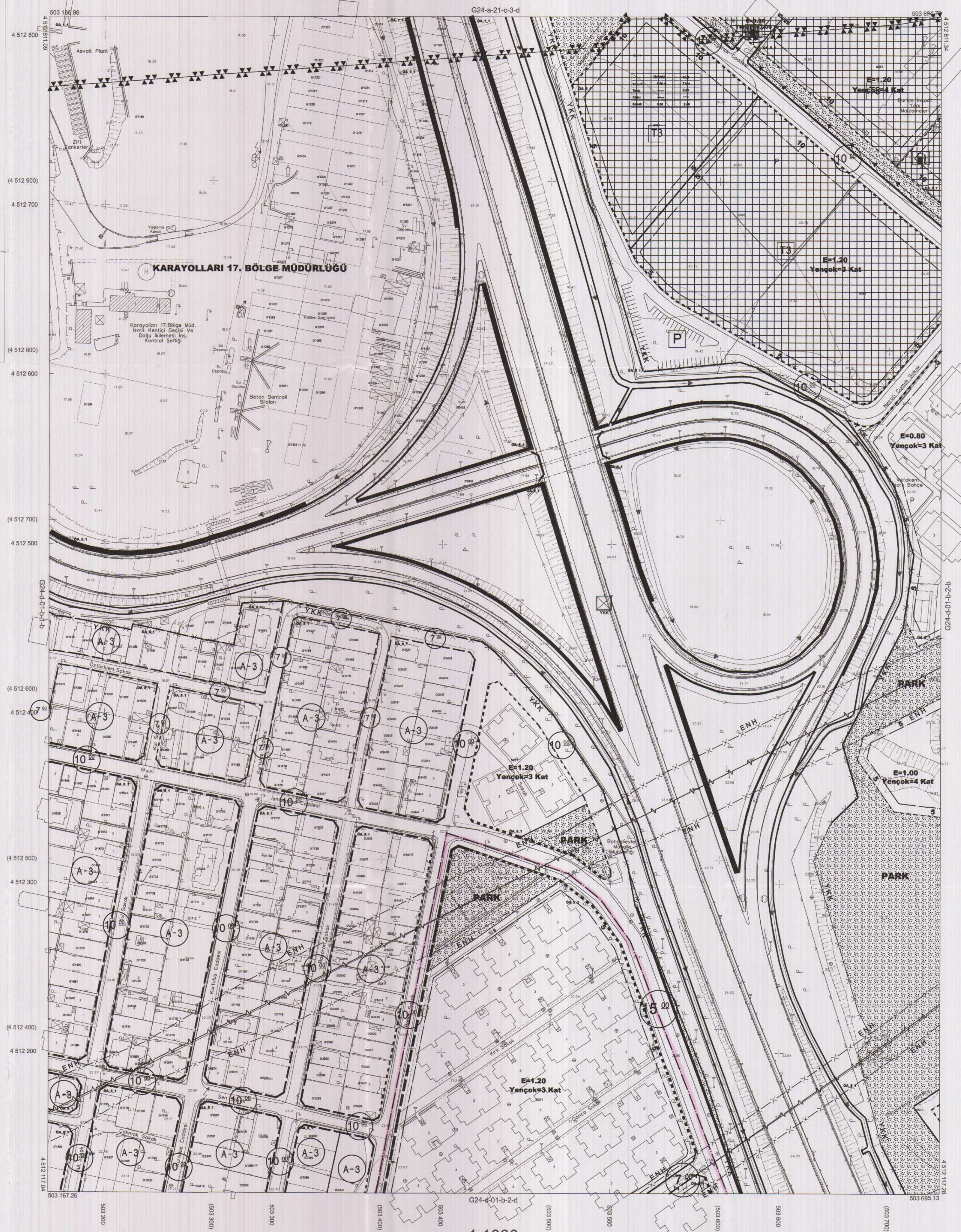
Süleyman MELEK
 İmar ve beynirlik Komisyon Başkanı

Kocaeli Büyükşehir Belediyesi tarafından Fotogrametrik yöntemle yapılan Kocaeli iline ait 1/1000 ölçekli sayısal Halihazır Harita 3194 sayılı İmar Kanununun 7/a maddesine göre incelendi ve onandı.

17-06-2011



Başkan Adına
 GÖKMEN MENGÜÇ
 İmar ve Şehircilik Dairesi Başkanı



1:1000

Koordinatlar ve pafta bölümlenmesi en son güncellenmiş TUTGA'ya bağlı 2005.0 epoğunda, GRS80 elipsoid ve Transversal Mercator (TM) izdüşümünde düzenlenmiştir.

Ağustos 2010 tarihinde çekilen renkli hava fotoğraflarından üretilmiştir. Yapılar saçak çizgiyle gösterilmiştir.

Yüklenici Firma : KUTLUBEY HARİTA A.Ş.
 ÇETİNKAYA İMAR A.Ş.
 (Ortak Girişimi)

PROJE YÖNETİCİSİ

ALTAN ÇETİNKAYA
 Harita Mühendisi

Harita Mühendisi

Harita Mühendisi

Harita Mühendisi

Harita Yüksek Mühendisi

Harita Yüksek Mühendisi

SELİM SAYDAN

KORCAN ERGİN

DİLEK AYDIN

HAKAN İLHAN

KONTROL

HALHAZIR HARİTA SEFİ

İSMAIL SEYREK

Harita Mühendisi

Harita Mühendisi

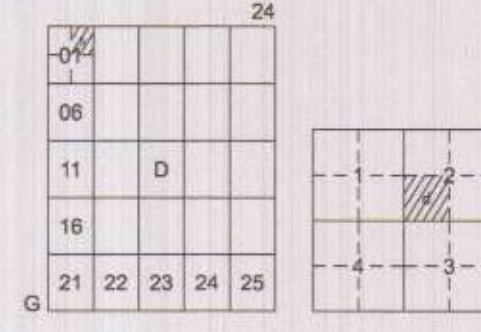
PROJE YÖNETİCİSİ

HARİTA ŞUBE MÜDÜRÜ V.

SEMAK ÖNER

Harita Yüksek Mühendisi

İlçesi : Kartepe
 Belediyesi : Kartepe
 Mahallesi/Köyü : Ataevler
 Pafta : G24-d-01-b-2-d
 Ada : -
 Parsel : -
 Konu : BHA-T3-Konut ve Park Alanı
 Plan Ölçeği : 1/1000 ölçekli uygulama imar planı



KARTEPE İLÇESİ (Uzunçiftlik Beldesi)

KOCAELİ

G24-d-01-b-2-d

ONAYLI PLAN

İmar ve Şehircilik Dairesi Başkanlığı tarafından hazırlanan uygulama imar planları 11.11.2022 tarihinde tarafınca kontrol edilmiştir.

Nur SÖNMEZ
 Yüksek Şehir Plancısı

Seval AYĞÖREN
 Şehir Plancısı

Rahmi E. TÜMPALAY
 Şehir Planlama Şube Müdürü

İmar ve Şehircilik Dairesi Başkanlığı tarafından hazırlanan 09.09.2022 tarih ve 2320164 sayılı Daire Başkanlığı yazısı ile Büyükşehir Belediye Meclisine sunulan planlar:

Osman GÜLER
 İmar ve Şehircilik Dairesi Başkanı

Büyükşehir Belediye Meclisinin 11.10.2022 tarih ve 57 sayılı gündem maddesi olarak görüşülerek Komisyonumuzun tetkikine sunulan ve 31.10.2022 tarihli komisyon toplantısında karara bağlanan planlar:

Sadullah KECES
 İmar ve Bayındırlık Komisyon Başkanı

Büyükşehir Belediye Meclisinin 11.11.2022 tarih ve 630 sayılı kararı ile onaylanan planlar:

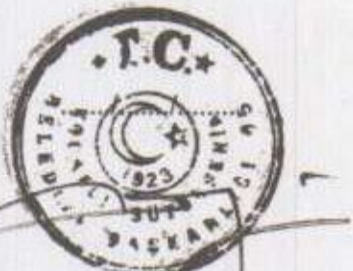
Gökmen MENGÜÇ
 Başkan A.

Berna ABİŞ
 Katip Üye

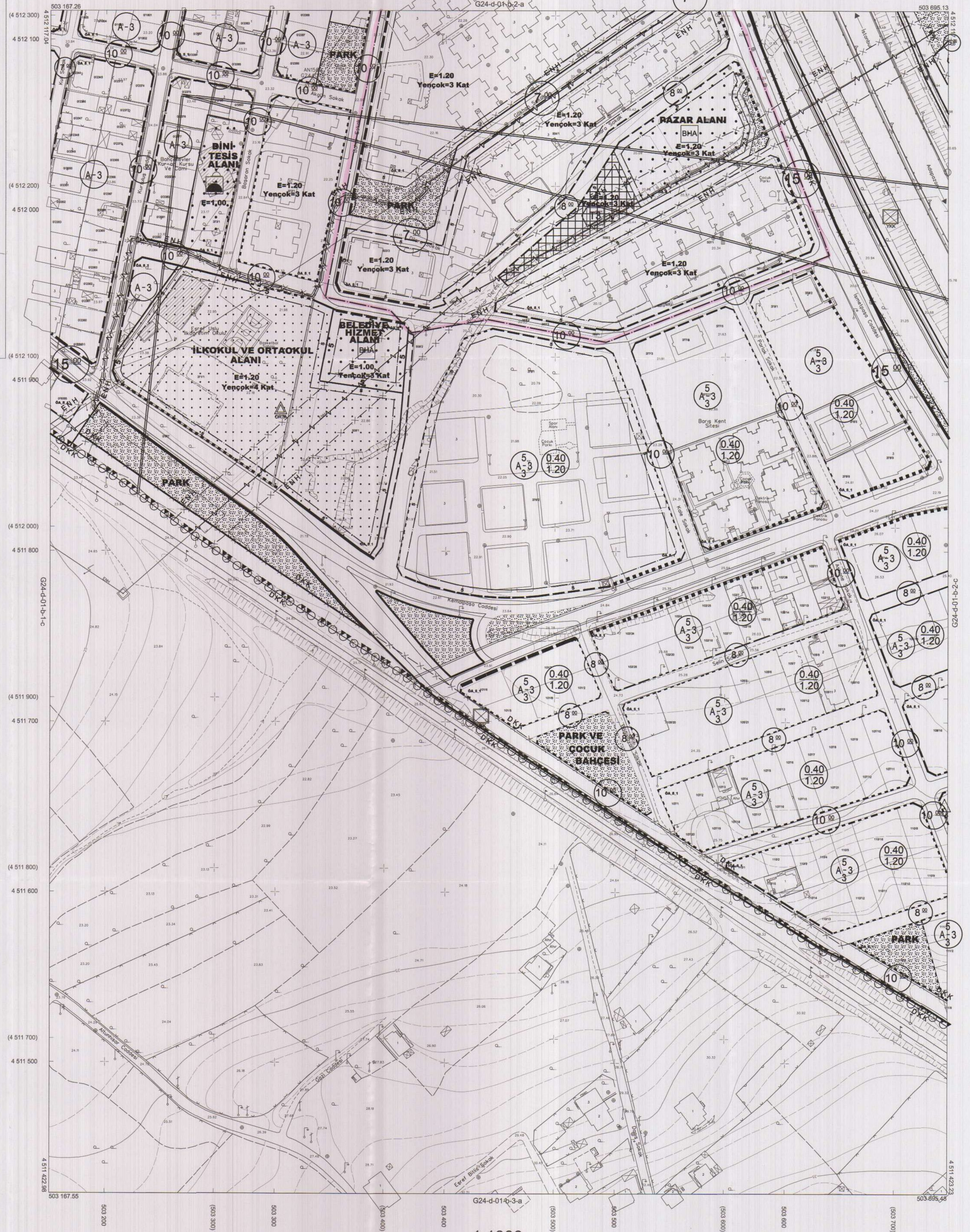
Fatma Nur ÇELİK
 Katip Üye

Kocaeli Büyükşehir Belediyesi tarafından Fotogrametrik yöntemle yapılmış Kocaeli İline no: 1/1000 ölçekli sayısal Halihazır Harita 3194 sayılı İmar Kanununun 7/a maddesine göre incelendi ve onandı.

17-06-2011



Başkan Adına
 GÖKMEN MENGÜÇ
 İmar ve Şehircilik Dairesi Başkanı



1:1000

Koordinatlar ve pafta bölünmesi en son güncellenmiş TUTGA'ya bağlı 2005.0 epoğunda, GRS80 elipsoidi ve Transversal Mercator (TM) izdüşümünde düzenlenmiştir.

Ağustos 2010 tarihinde çekilen renkli hava fotoğraflarından üretilmiştir. Yapılar saçak çizgileriyle gösterilmiştir.

Yüklenici Firma : KUTLUBEY HARİTA A.Ş.
 ÇETİNKAYA İMAR A.Ş.
 (Ortak Girişimi)

PROJE YÖNETİCİSİ

ALTAN ÇETİNKAYA
 Harita Mühendisi

Harita Mühendisi

Harita Mühendisi

Harita Mühendisi

Harita Yüksek Mühendisi

SELİM SAYDAN

KORCAN ERGİN

DİLEK AYDIN

HAKAN İLHAN

KONTROL

HALİHAZIR HARİTA ŞEFİ

İSMAIL SEYREK

Harita Mühendisi

Harita Mühendisi

PROJE YÖNETİCİSİ

HARİTA ŞUBE MÜDÜRÜ V.

SERKAN ÖNER

Harita Yüksek Mühendisi