

BURSA-G23-d-15-d

BURSA-G23-d-15-a



01					23
06					
11	D				15
16					
G	21	22	23	24	25

MİLLÎ Savunma Bakanlığı'nun 2004/2005 tarihli ve 684 sayılı yasanın ekinde Bakanlar Kurulu'nun 23/6/2005 tarih ve 2005/9796 sayılı Kararı ile 11 Temmuz 2005 tarihli 25494 sayılı Resmî Gazete'de yayımlanan Kurum Çerçevesi, Türkiye Cumhuriyeti'nin en son güncellenmiş TÜGGA'ya bağlı 2005-06 yılında 05/0500 altyapısında, Transvernal Mercator (TM) projeksiyonunda ve ITRF96 koordinat sisteminde gösterilmiştir.

Temmuz 2015 tarihli 10 sayı yayımlanan anıtlık sayımlı katman güncellenmiştir ve 2015 yılı Temmuz ayında yapılan ölçümlerle güncellenmiştir. Bu Yükleme bilgileri esas 5 m'dir. Yerleşim noktası çizimi ile gösterilmiştir. ITRF96 koordinat sisteminde 2005.0 Epochunda gerçekleştirilmiştir.

1:5000

İskanlar arası 15 Temmuz 2005 tarihli "Büyük Ölçekli Harita ve Harita Bilgileri Çerçevesi Yönetmeliği" ne uygun olarak fotogrametrik yöntemle çekilmiş foto haritanın yapılmış :

YÜKLENCİ FİRMA
Mecidiye Müh. Müh. A.Ş.
Foncuoğlu Bulvarı No: 15, A.Ş.

Ayhan FARKI MESCİ
Proje Müdürü

KONTROL

Prof. Dr. Çetin MEKİK
Mühür-BEO Müh. Fak.

Mehmet AKKAR
Kontrol Müh.

Murat KARAĞÖZLÜ
Harita ve Kan. Şm. Md. V.

İNCELEME

Mehmet Sait AYIK
Emlak ve İstimlak Daire Başkanı

Özgür GÜLENC
BÜSKİ Genel Md. Yrd.

İsmail Hakkı ÇELİKBAŞI
BÜSKİ Genel Müdürü



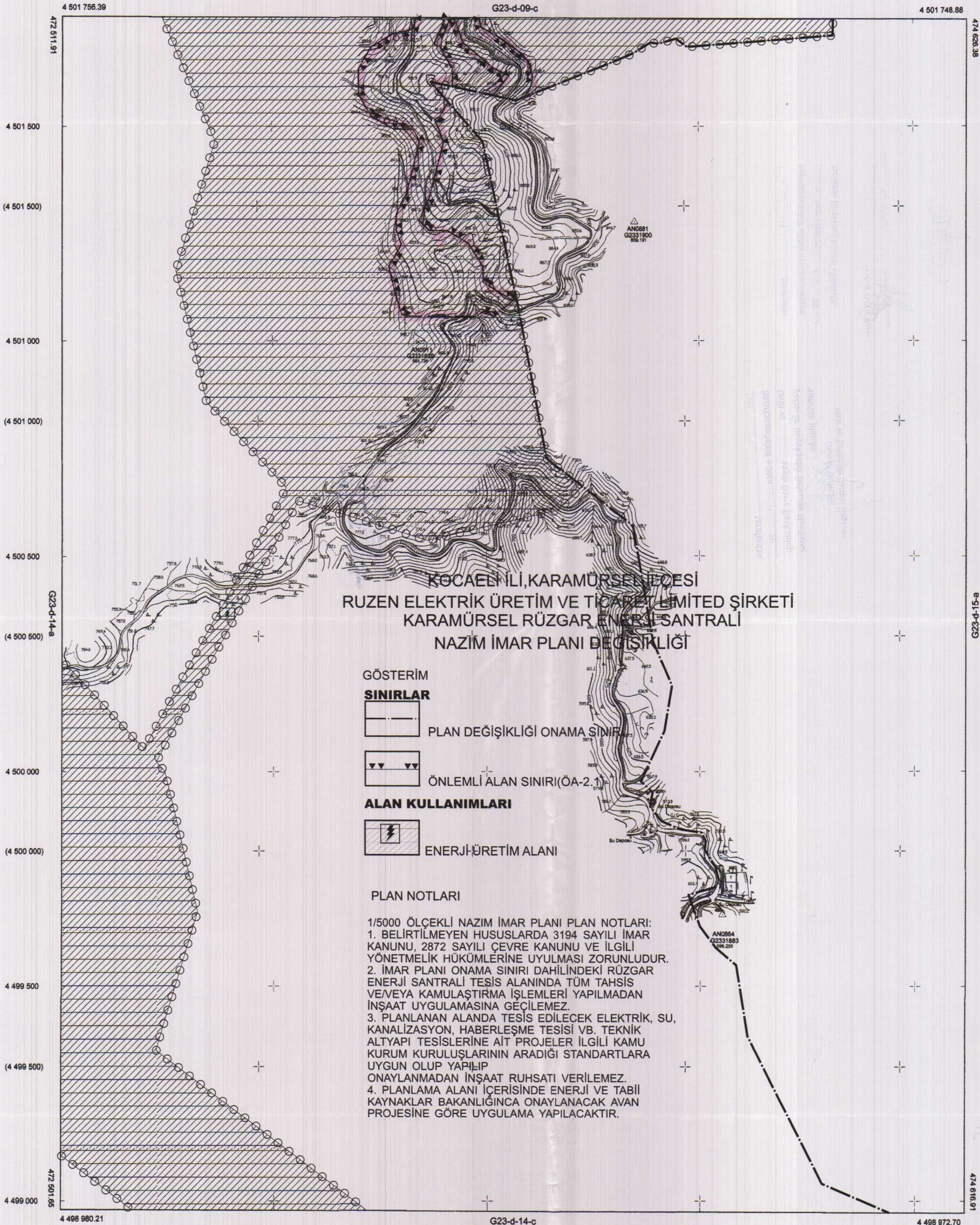
Roşen ALTEPE
Büyükşehir Belediye Başkanı

01					
06					
11	D				
16					
21	22	23	24	25	

KARAMÜRSEL
(KOCAELİ)
G23-d-14-b



ONAYI PLAN

Ruzen Elektrik Üretim ve Tic. Ltd. Şti. tarafından yapılan Karamürsel ve Gölçük İlçeleri Sanayi Nusretiye Çarşısı ve Sofular Mahallelerine ait 1/5000 ölçekli 3 adet halihazır harita 3194 sayılı İmar Kanununun 7/a maddesine göre incelenmiş ve onaylanmıştır.
...../2016




GÖSTERİM

SINIRLAR

-  PLAN DEĞİŞİKLİĞİ ONAMA SINIRI
-  ÖNLEMLİ ALAN SINIRI (ÖA-2.1)

ALAN KULLANIMLARI

-  ENERJİ ÜRETİM ALANI

PLAN NOTLARI

- 1/5000 ÖLÇEKLİ NAZİM İMAR PLANI PLAN NOTLARI:
- BELİRTİLMİYEN HUSUSLARDA 3194 SAYILI İMAR KANUNU, 2872 SAYILI ÇEVRE KANUNU VE İLGİLİ YÖNETMELİK HÜKÜMLERİNE UYULMASI ZORUNLUDUR.
 - İMAR PLANI ONAMA SINIRI DAHİLİNDEKİ RÜZGAR ENERJİ SANTRALİ TESİS ALANINDA TÜM TAHSİS VE/VEYA KAMULAŞTIRMA İŞLEMLERİ YAPILMADAN İNŞAAT UYGULAMASINA GEÇİLEMEZ.
 - PLANLANAN ALANDA TESİS EDİLECEK ELEKTRİK, SU, KANALİZASYON, HABERLEŞME TESİSİ VB. TEKNİK ALTYAPI TESİSLERİNE AİT PROJELER İLGİLİ KAMU KURUM KURULUŞLARININ ARADIĞI STANDARTLARA UYGUN OLUP YAPILIP ONAYLANMADAN İNŞAAT RUHSATI VERİLEMEZ.
 - PLANLAMA ALANI İÇERİSİNDE ENERJİ VE TABİİ KAYNAKLAR BAKANLIĞINCA ONAYLANACAK AVAN PROJESİNE GÖRE UYGULAMA YAPILACAKTIR.

Koordinatlar ve pafta bölümlenmesi en son güncellenen TUTGA'ya bağlı 2005.0 epeğinde, GRS80 elipsoidal ve Transversal Mercator (TM) izdüşümünde düzenlenmiştir.

Yüklenici Firma : HNS Harita Müh. Plan Proje İnş. San. ve Tic. Ltd. Şti.

PROJE YÖNETİCİSİ
Mustafa Ziya YILDIZ
Harita Mühendisi

(Signature)

1/5000

DİLEK AYDIN
HARİTA MÜH.
KONTROL MÜHENDİSİ

(Signature)

EŞREF AKİŞ
HARİTA YÜK. MÜH.
KONTROL MÜHENDİSİ

(Signature)

SERKAN ONUR
HARİTA YÜK. MÜH.
HARİTA ŞUBE MÜDÜR V.

(Signature)

KARAMÜRSEL (Suludere -Sanayiye-Sofular) G23-d-14-b
(KOCAELİ)