

İlçesi : *Gaziosmanpaşa*  
 Belediyesi : *NO*  
 Mahallesi/Köyü : *Teşvikiye*  
 Pafta : **G22-b4**  
 Ada : -  
 Parsel : -  
 Konu : **Küçük Sanayi Sitesi ve Devlet Hastanesi**  
 Plan Ölçeği : **1/25000 ölçekli nazım imar planı**

İmar ve Şehircilik Dairesi Başkanlığı tarafından hazırlanan uygulama imar planları 11.11.2022 tarihinde tarafınca kontrol edilmiştir.

İmar ve Şehircilik Dairesi Başkanlığı tarafından hazırlanan 07.10.2022 tarih ve 2369424 sayılı Daire Başkanlığı yazısı ile Büyükşehir Belediye Meclisine sunulmuş planlardır.

Ece Nur AZIZOĞLU  
Şehir Plancısı

Seval BİNGÖREN  
Şehir Plancısı

Osman GÜNLER  
İmar ve Şehircilik Dairesi Başkanı

Rahmi E. TÜMPALAY  
Şehir Planlama Şube Müdürü

Büyükşehir Belediye Meclisinin 11.10.2022 tarih ve 63 sayılı gündem maddesi olarak görüşülerek Komisyonumuzun tetkikine sunulan ve 18.10.2022 tarihli komisyon toplantısında karara bağlanan planlardır.

Büyükşehir Belediye Meclisinin 11.11.2022 tarih ve 115 sayılı kararı ile onaylanan planlardır.

Gökmen MENGÜC  
Başkan A.  
Genel Sekreter-Yrd.

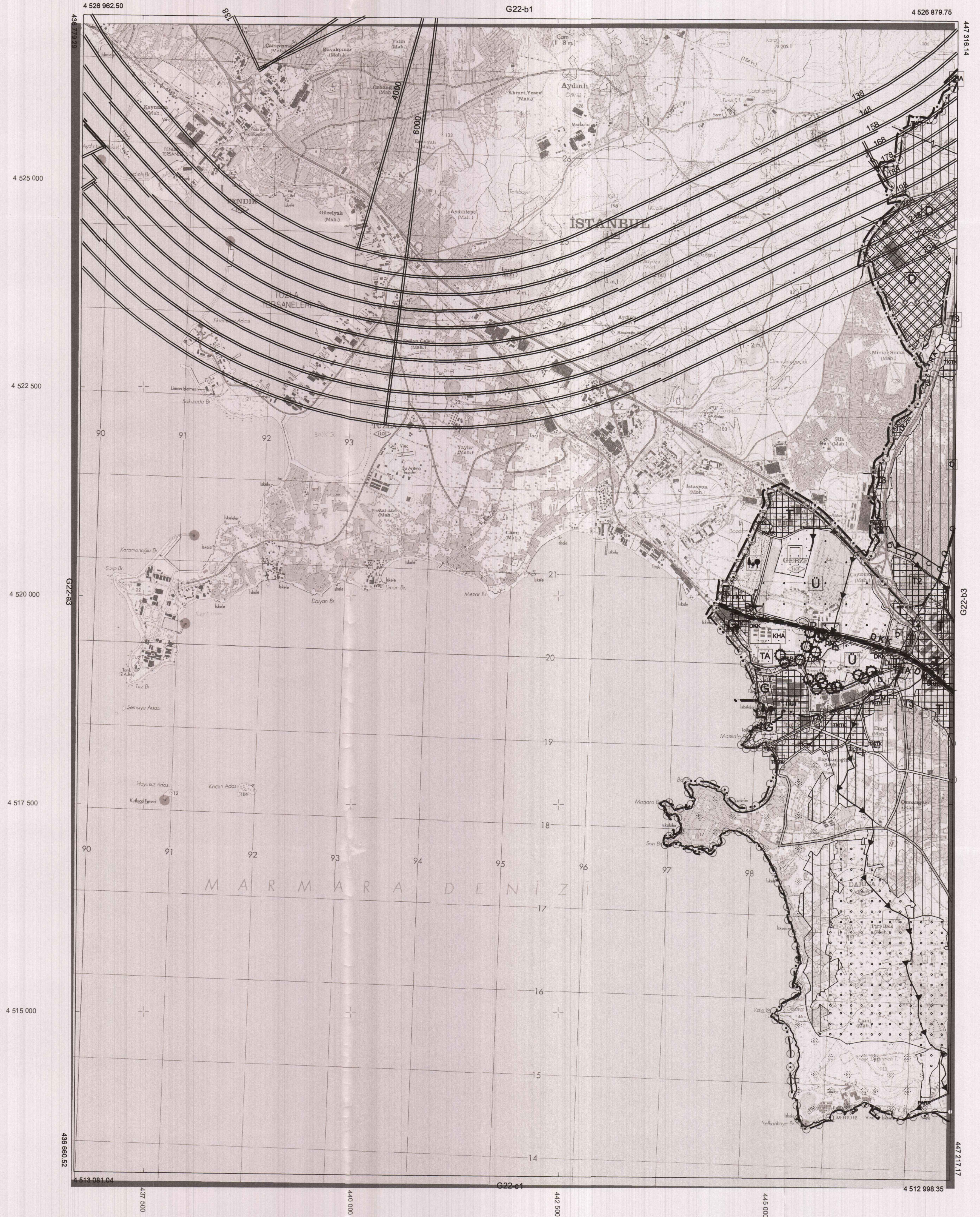
Berna ABİŞ  
Katip Üye

Fatma Nur ÇELİK  
Katip Üye

Sadullah KELEŞ  
İmar ve Bayındırlık Komisyon Başkanı

ONAYLI PLAN

(  
G22-b4  
G22-b1



1/25000

İlçesi : *Gazipaşa*  
 Belediyesi : *Gazipaşa*  
 Mahallesi/Köyü : *Zekariye*  
 Pafta : **G22-b3**  
 Ada : -  
 Parsel : -  
 Konu : **Küçük Sanayi Sitesi-Devlet Hastanesi Projesinin imar planına aktarılması**  
 Plan Ölçeği : **1/25000 ölçekli nazım imar planı**

İmar ve Şehircilik Dairesi Başkanlığı tarafından hazırlanan uygulama imar planları 11.11.2022 tarihinde tarafınca kontrol edilmiştir.

İmar ve Şehircilik Dairesi Başkanlığı tarafından hazırlanan 07.10.2022 tarih ve 2369424 sayılı Daire Başkanlığı yazısı ile Büyükşehir Belediye Meclisine sunulan gündemdir.

Ece Nur AZIZOĞLU  
Şehir Plancısı

Seval AYGÖREN  
Şehir Plancısı

Osman GÜLLER  
İmar ve Şehircilik Dairesi Başkanı

Rahmi E. TÜMPALAY  
Şehir Planlama Sube Müdürü

Büyükşehir Belediye Meclisinin 11.10.2022 tarih ve 63 sayılı gündem maddesi olarak görüşülerek Komisyonumuzun tetkikine sunulan ve 18.10.2022 tarihli komisyon toplantısında kabul edilmiş planıdır.

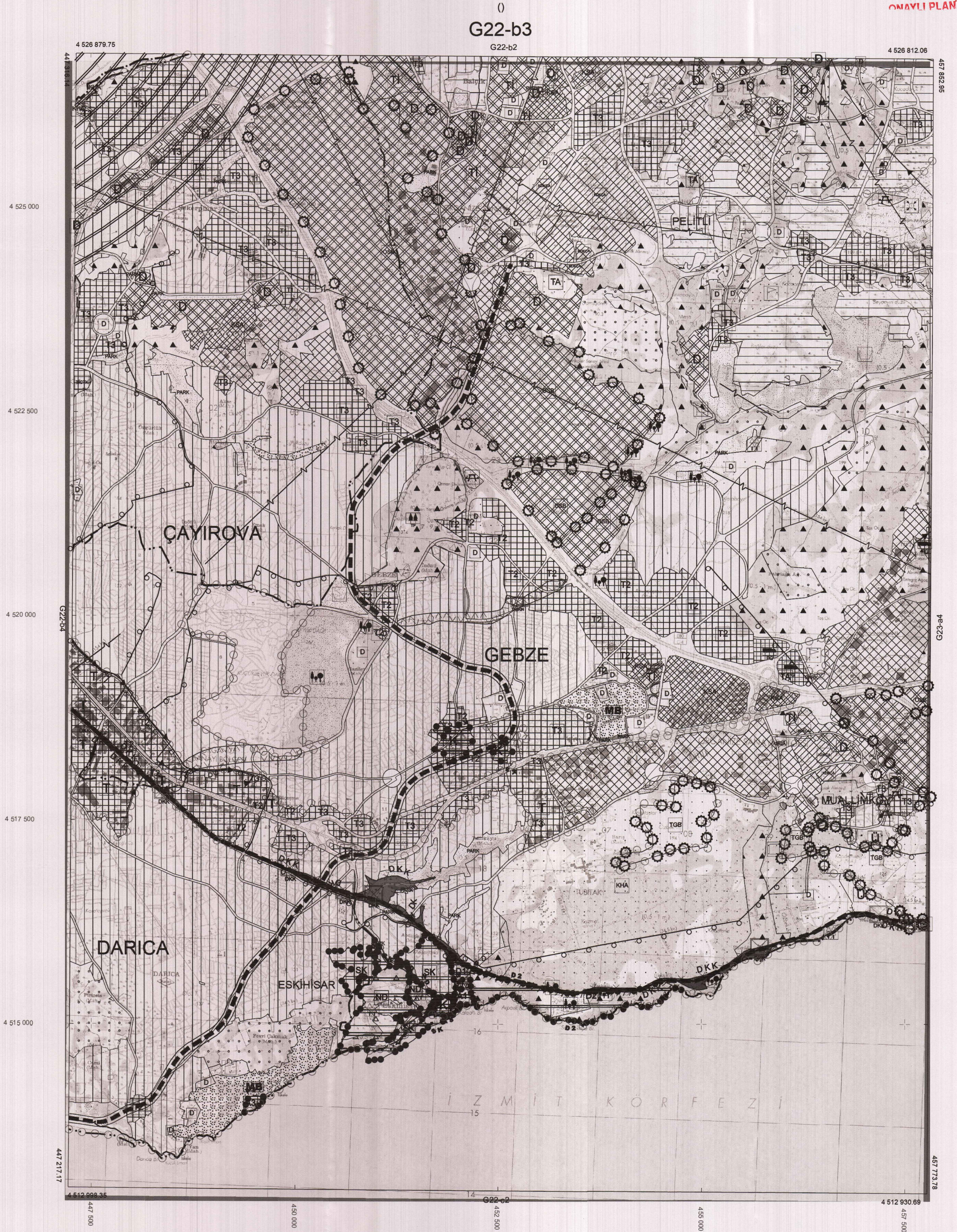
Büyükşehir Belediye Meclisinin 11.11.2022 tarih ve 65 sayılı kararı ile onaylanan planıdır.

Gökmen MENGÜCÜ  
Başkan A.  
Genel Sekreter Yard.

Berna ABİŞ  
Katip Üye

Fatma Nur ÇELİK  
Katip Üye

Sadullah KELES  
İmar ve Bayındırlık Komisyon Başkanı



İlçe : Çayirova  
 Belediye : Çayirova  
 Mahalle/Köy : Şekerpinar  
 Pafta : G22-b-18-b  
 Ada :  
 Parsel :  
 Konu : Küçük Sanayi Sitesi-Devlet Hastanesi bağlantı yolu projesinin imar planına aktarılması  
 Plan Ölçeği : 1/5000 ölçekli nazım imar planı

İmar ve Şehircilik Dairesi Başkanlığı tarafından hazırlanan uygulama imar planları 11.11.2022 tarihinde tarafınca kontrol edilmiştir.

Ece Nur AZIZOĞLU  
Şehir Plancısı

Seval AYĞÖREN  
Şehir Plancısı

Rahmi E. TÜMPALAY  
Şehir Planlama Şube Müdürü

İmar ve Şehircilik Dairesi Başkanlığı tarafından hazırlanan uygulama imar planları 07.10.2022 tarih ve 2369457 sayılı Daire Başkanlığı yazısı ile Büyükşehir Belediye Meclisine sunulan plandır.

Osman GÜNER  
İmar ve Şehircilik Dairesi Başkanı

Büyükşehir Belediye Meclisinin 11.10.2022 tarih ve 63 sayılı gündem maddesi olarak görüşülerek Komisyonumuzun tetkikine sunulan ve 18.10.2022 tarihli komisyon toplantısında karara bağlanan plandır.

Sadullah KELES  
İmar ve Bayındırlık Komisyon Başkanı

Büyükşehir Belediye Meclisinin 11.11.2022 tarih ve 615 sayılı kararı ile onaylanan plandır.

Gökmen MENGÜ  
Başkan  
Genel Sekreter Yrd.

Berna ABİŞ  
Katip Üye

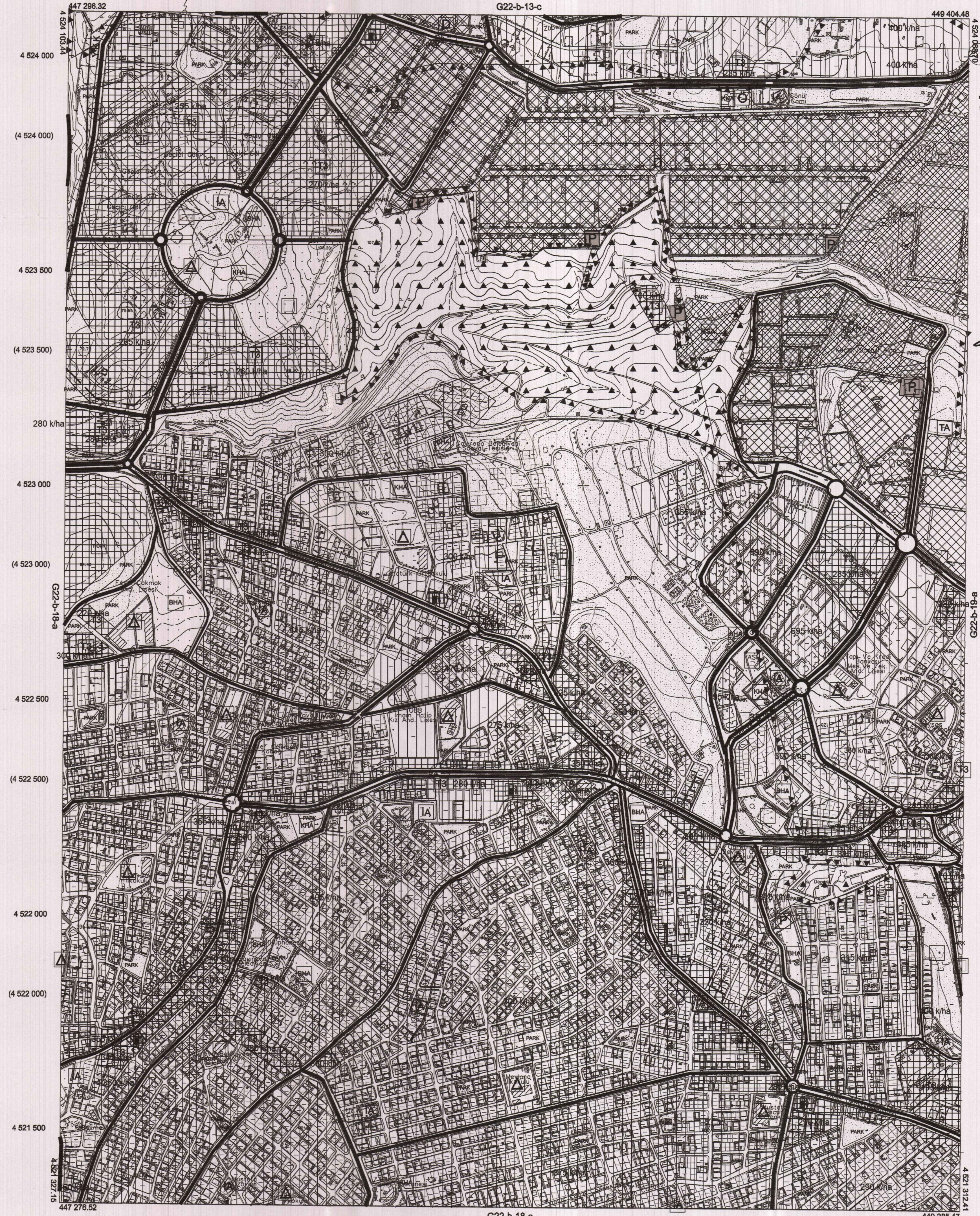
Fatma Nur ÇELİK  
Katip Üye

01						
06						
11	B					
16						
21	22	23	24	25		

## KOCAELİ-ÇAYIROVA

## G22-b-18-b

ONAYI PLAN



Kocaeli Büyükşehir Belediyesi tarafından Fotogrametrik yöntemle yapılan Kocaeli İline ait 1/5000 ölçekli sayısal Halihazır Harita 3194 sayılı İmar Kanununun 7/a maddesine göre incelenmiş ve onandır.

18.03.2019

T.C.  
Kocaeli Büyükşehir Belediyesi  
ŞEHİR PLANLAMA BÜYÜKŞEHİR BELEDİYESİ  
GÖKMEN MENGÜ  
Genel Sekreter Yardımcısı

KOCAELİ-ÇAYIROVA

G22-b-18-b

1:5000

Koordinatlar ve pafta bölümlenmesi en son güncellenmiş TUTGA'ya bağlı 2006.0 epochunda, GRS80 ellipsoidi ve Transversal Mercator (TM) izdüşümünde düzenlenmiştir.

Haziran 2018 tarihinde çekilen renkli hava fotoğraflarından oluşturulmuş. Yapılar saçak çizgileriyle gösterilmiştir.

Yüklenici Firma : KUTLUBEY HARİTA İNŞ.MÜH.SAN.TİC.A.Ş.

PROJE YÖNETİCİSİ

ALTAN ÇETİNKAYA  
Harita Mühendisi

KONTROL

DİLEK AYDIN

Harita Mühendisi

EŞREF AKIŞ

Harita Yüksek Mühendisi

PROJE YÖNETİCİSİ

HARİTA ŞUBE MÜDÜRÜ V.  
SERKAN ONUR  
Harita Yüksek Mühendisi

İlçesi : Çayırova  
 Belediyesi : Çayırova  
 Mahallesi/Köyü : Sekerpinar  
 Pafta : G22-b-13-d  
 Ada :  
 Parsel :  
 Konu : Küçük Sanayi Sitesi-Devlet Hastanesi bağlantı yolu projesinin imar planına aktarılması  
 Plan Ölçeği : 1/5000 ölçekli nazım imar planı

İmar ve Şehircilik Dairesi Başkanlığı tarafından hazırlanan uygulama imar planları 11.11.2022 tarihinde tarafınca kontrol edilmiştir.

İmar ve Şehircilik Dairesi Başkanlığı tarafından hazırlanan 07.10.2022 tarih ve 2369457 sayılı Daire Başkanlığı yazısı ile Büyükşehir Belediye Meclisine sunulmuş planlardır.

Ece Nur AZIZOĞLU  
Şehir Planlama Şube Başkanı

Seval YAGÖREN  
Şehir Planlama Şube Başkanı

Osman GÜNLER  
İmar ve Şehircilik Dairesi Başkanı

Rahmi E. TÜMPALAY  
Şehir Planlama Şube Müdürü

22	
01	
06	
11	
16	
21	22,23,24,25

## KOCAELİ-ÇAYIROVA

G22-b-13-d

ONAYLI PLAN

Büyükşehir Belediye Meclisinin 11.10.2022 tarih ve 63 sayılı gündem maddesi olarak görüşülerek Komisyonumuzun tetkikine sunulan ve 18.10.2022 tarihli komisyon toplantısında karara bağlanan plandır.

Büyükşehir Belediye Meclisinin 11.11.2022 tarih 615 sayılı kararı ile onaylanan plandır.

Sadullah KELEŞ  
İmar ve Bayındırlık Komisyon Başkanı

Gökmen MENGÜÇ  
Başkan A.Ö.  
Genel Sekreter Yardımcısı

Berna ABİŞ  
Katip Üye

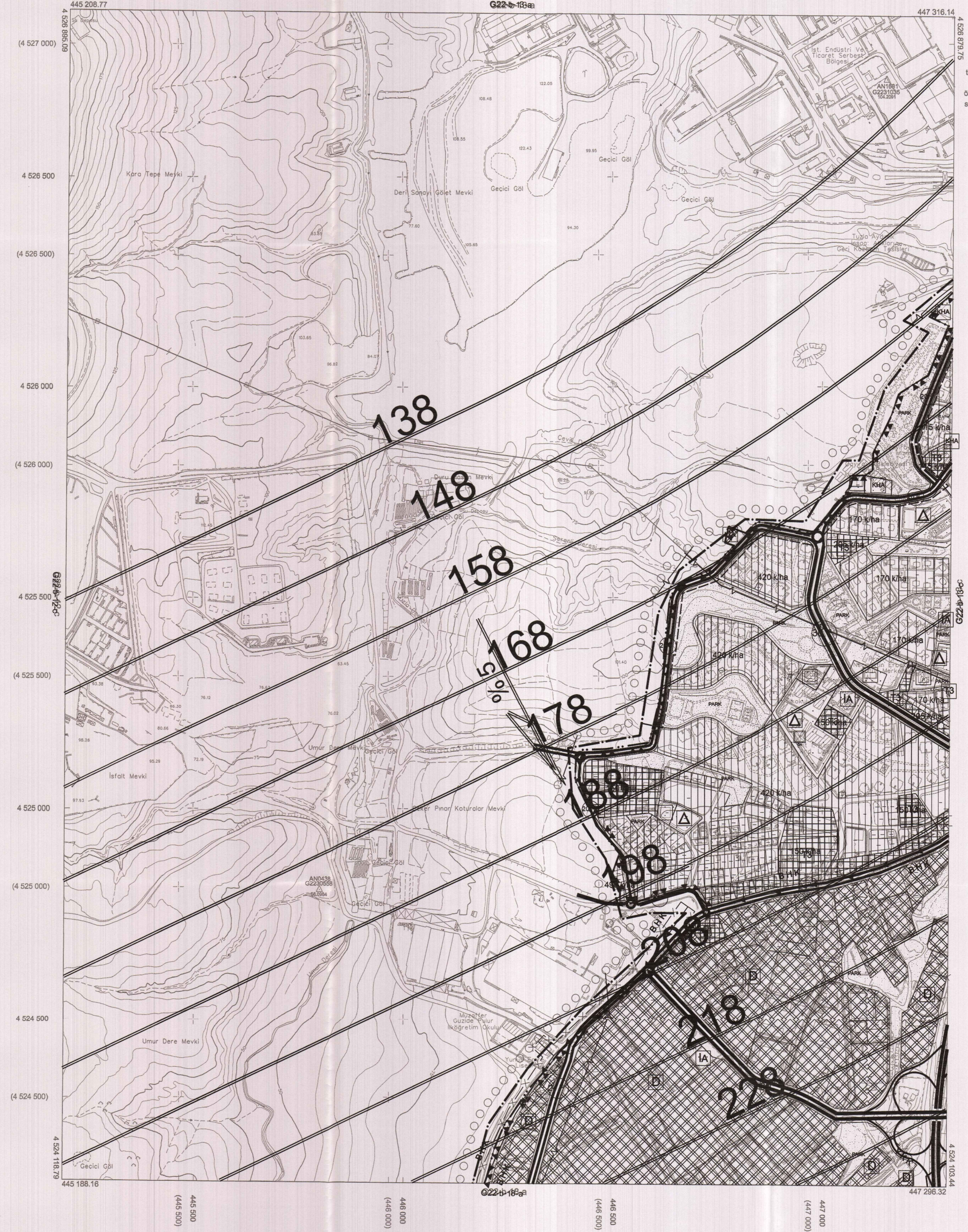
Fatma Nur ÇELİK  
Katip Üye

Kocaeli Büyükşehir Belediyesi tarafından Fotogrametrik yöntemle yaptırılan Kocaeli İline ait 1/5000 ölçekli sayısal Halihazır Harita 3194 sayılı İmar Kanununun 7/a maddesine göre inceleme ve onandı.

18-10-2019



Gökmen MENGÜÇ  
Genel Sekreter Yardımcısı



KOCAELİ-ÇAYIROVA

G22-b-13-d

Koordinatlar ve pafta bölümlenmesi en son güncellenmiş TUTGA'ya bağlı 2005.0 epöğünde, GRS90 elipsoidi ve Transversal Mercator (TM) izdüşümünde düzenlenmiştir.

Haziran 2018 tarihinde çekilen renkli hava fotoğraflarından üretilmiştir.Yapılar saçak çizgileriyle gösterilmiştir.

Yüklenici Firma : KUTLUBEY HARİTA İNŞ.MOH.SAN.Tİ.C.A.Ş.

PROJE YÖNETİCİSİ

ALTAN ÇETİNKAYA  
Harita Mühendisi

KONTROL

DİLEK AYDIN

Harita Mühendisi

EŞREF AKIŞ

Harita Yüksek Mühendisi

PROJE YÖNETİCİSİ

HARİTA ŞUBE MÜDÜRÜ V.  
SERKAN ONDUR  
Harita Yüksek Mühendisi

İlçe : Çayırova  
 Belediyesi : Çayırova  
 Mahallesi/Köyü : Selçuklar  
 Pafta : G22-b-13-c  
 Ada :  
 Parsel :  
 Konu : Küçük Sanayi Sitesi-Devlet Hastanesi  
 bağlantı yolu projesinin İmar planına  
 aktarılması  
 Plan Ölçeği : 1/5000 ölçekli nazım İmar planı

İmar ve Şehircilik Dairesi Başkanlığı tarafından  
 hazırlanan uygulama İmar planının 11.11.2022  
 tarihinde tarafsızca kontrol edilmiştir.

İmar ve Şehircilik Dairesi Başkanlığı tarafından  
 hazırlanan 07.10.2022 tarih ve 2369457 sayılı  
 Daire Başkanlığı yazısı ile Büyükşehir Belediye  
 Meclisine sunulmuştur.

Ece Nur AZIZOĞLU  
 Şehir Plancısı  
 Seval ARGÖREN  
 Şehir Plancısı  
 Şef  
 Rahmi E. TÜMPALAY  
 Şehir Planlama Şube Müdürü

Osman GÜNLER  
 İmar ve Şehircilik Dairesi Başkanı

Büyükşehir Belediye Meclisinin 11.10.2022 tarih  
 ve 63 sayılı gündem maddesi olarak görüşülerek  
 Komisyonumuzun tetkikine sunulan ve 18.10.2022 tarihli  
 komisyon toplantısında karara bağlanan plandır.  
 Sadullah KELEŞ  
 İmar ve Bayındırlık Komisyon Başkanı

Büyükşehir Belediye Meclisinin 11.11.2022 tarih  
 ve 615 sayılı kararı ile onaylanan plandır.

Gökmen MENGÜÇ  
 Başkan A.  
 Genel Sekreter Yrd.  
 Berna ABİŞ  
 Katip Üye  
 Fatma Nur ÇELİK  
 Katip Üye

01	22
06	
11	
16	
21	22 23 24 25

## KOCAELİ-ÇAYIROVA


G22-b-13-c

ONAYLI PLAN



Kocaeli Büyükşehir Belediyesi  
 tarafından Fotogrametrik yöntemle  
 yapılmış Kocaeli İline ait 1/5000  
 ölçekli sayısal Halihazır Harita 3194  
 sayılı İmar Kanununun 7/a maddesine  
 göre incelendi ve onandı.

18.10.2019



GÖKMEN MENGÜÇ  
 Genel Sekreter Yardımcısı

KOCAELİ-ÇAYIROVA

G22-b-13-c

Koordinatlar ve pafta bölünmesi en son güncellenmiş  
 TUTGaya bağlı 2005.0 epiğunda, GRS80 elipsoidi ve  
 Transversal Mercator (TM) izdüşümünde düzenlenmiştir.

Haziran 2018 tarihinde çekilen renkli hava fotoğraflarından  
 üretilmiştir.Yapılar saçak çizgileriyle gösterilmiştir.

Yüklenici Firma : KUTLUBEY HARİTA İNŞ.MÜH.SAN.TİC.A.Ş.

PROJE YÖNETİCİSİ

ALTAN ÇETİNKAYA  
 Harita Mühendisi

KONTROL

DİLEK AYDIN

Harita Mühendisi

EŞREF AKIŞ

Harita Yüksek Mühendisi

PROJE YÖNETİCİSİ

HARİTA ŞUBE MÜDÜRÜ V.  
 SERKAN ONAR  
 Harita Yüksek Mühendisi

İlçesi : Çayırova  
 Belediyesi : Çayırova  
 Mahallesi/Köyü : Şekerpınar  
 Pafta : G22-b-18-a  
 Ada :  
 Parsel :  
 Konu : Küçük Sanayi Sitesi-Devlet Hastanesi bağlantı yolu projesinin İmar planına aktarılması  
 Plan Ölçeği : 1/5000 ölçekli nazım İmar planı

İmar ve Şehircilik Dairesi Başkanlığı tarafından hazırlanan uygulama İmar planları 11.11.2022 tarihinde tarafınca kontrol edilmiştir.

Ece Nur AZİZÇELİK Şehir Planlama Şefi  
 Seval AYDÖREN Şehir Planlama Şefi

Rahmi E. TÜMPALAY Şehir Planlama Şube Müdürü

İmar ve Şehircilik Dairesi Başkanlığı tarafından hazırlanan 07.10.2022 tarih ve 2369457 sayılı Daire Başkanlığı yazısı ile Büyükşehir Belediye Meclisine sunulan planlar.

Osmay GÜNLER İmar ve Şehircilik Dairesi Başkanı

Büyükşehir Belediye Meclisinin 11.10.2022 tarih ve 63 sayılı gündem maddesi olarak görüşülerek Komisyonumuzun tetkikine sunulan ve 18.10.2022 tarihli komisyon toplantısında karara bağlanan plandır.

Sadullah KELEŞ İmar ve Bayındırlık Komisyon Başkanı

Büyükşehir Belediye Meclisinin 11.11.2022 tarih 615 sayılı kararı ile onaylanan plandır.

Gökmen MENGÜÇ Başkan A. Genel Sekreter Yardımcısı  
 Berna ABİŞ Katip Üye  
 Fatma Nur ÇELİK Katip Üye

01					
06					
11	B				
16					
21	22	23	24	25	

## KOCAELİ-ÇAYIROVA

G22-b-18-a

ONAYLI PLAN



Kocaeli Büyükşehir Belediyesi tarafından Fotogrametrik yöntemle yapılan Kocaeli İline ait 1/5000 ölçekli sayısal Halihazır Harita 3194 sayılı İmar Kanununun 7/a maddesine göre incelenmiş ve onandır.

18032019



KOCAELİ-ÇAYIROVA

G22-b-18-a

Koordinatlar ve pafta bölünmesi en son güncellenmiş TUTGA'ya bağlı 2005.0 eşiğinde, GRS80 elipsoidal ve Transversal Mercator (TM) izdüşümünde düzenlenmiştir.

Haziran 2018 tarihinde çekilen renkli hava fotoğraflarından üretilmiştir. Yapılar seyak çizgileriyle gösterilmiştir.

Yüklenici Firma : KUTLUBEY HARİTA İNŞ.MOH.SAN.TİC.A.Ş.

PROJE YÖNETİCİSİ

ALTAN ÇETİNKAYA

Harita Mühendisi

KONTROL

DİLEK AYDIN

Harita Mühendisi

EŞREF AKIŞ

Harita Yüksek Mühendisi

PROJE YÖNETİCİSİ

HARİTA ŞUBE MÜDÜRÜ V.

SERKAN ONUR

Harita Yüksek Mühendisi