

İlçe : Çayrova  
 Belediye : Çayrova  
 Mahalle/Köyü : Çayrova Mahallesi  
 Pafta : G22-b-18-d  
 Ada : 5540 ve 6107  
 Parsel :  
 Konu : Konut, Eğitim ve Resmî Kurum Alanı düzenlenmesi  
 Plan Ölçeği : 1/5000 ölçekli nazım imar planı

İmar ve Şehircilik Dairesi Başkanlığı tarafından hazırlanan nazım imar planları 11.10.2022 tarihinde tarafınca kontrol edilmiştir.

İmar ve Şehircilik Dairesi Başkanlığı tarafından hazırlanan 04.10.2022 tarih ve 2369949 sayılı Daire Başkanlığı yazısı ile Büyükşehir Belediye Meclisine sunulan plandır.

Süleyman NUR YAZICI  
Şehir Planlama Şube Başkanı

Bahar ÖZDEMİR  
Şehir Planlama Şube Başkanı

Osman GÜNLER  
İmar ve Şehircilik Dairesi Başkanı

Rahmi E. TÜMPALAY  
Şehir Planlama Şube Müdürü

Büyükşehir Belediye Meclisinin 11.10.2022 tarih ve 60 sayılı gündem maddesi olarak görüşülerek Komisyonumuzun tetkikine sunulan ve 20.10.2022 tarihli komisyon toplantısında karara bağlanan plandır.

Büyükşehir Belediye Meclisinin 11.10.2022 tarih ve 60 sayılı kararı ile onaylanan plandır.

Gökmen MİNGÜÇ  
Başkan A.  
Genel Sekreter Yrd.

Berna ABİŞ  
Katip Üye

Fatma Nur ÇELİK  
Katip Üye

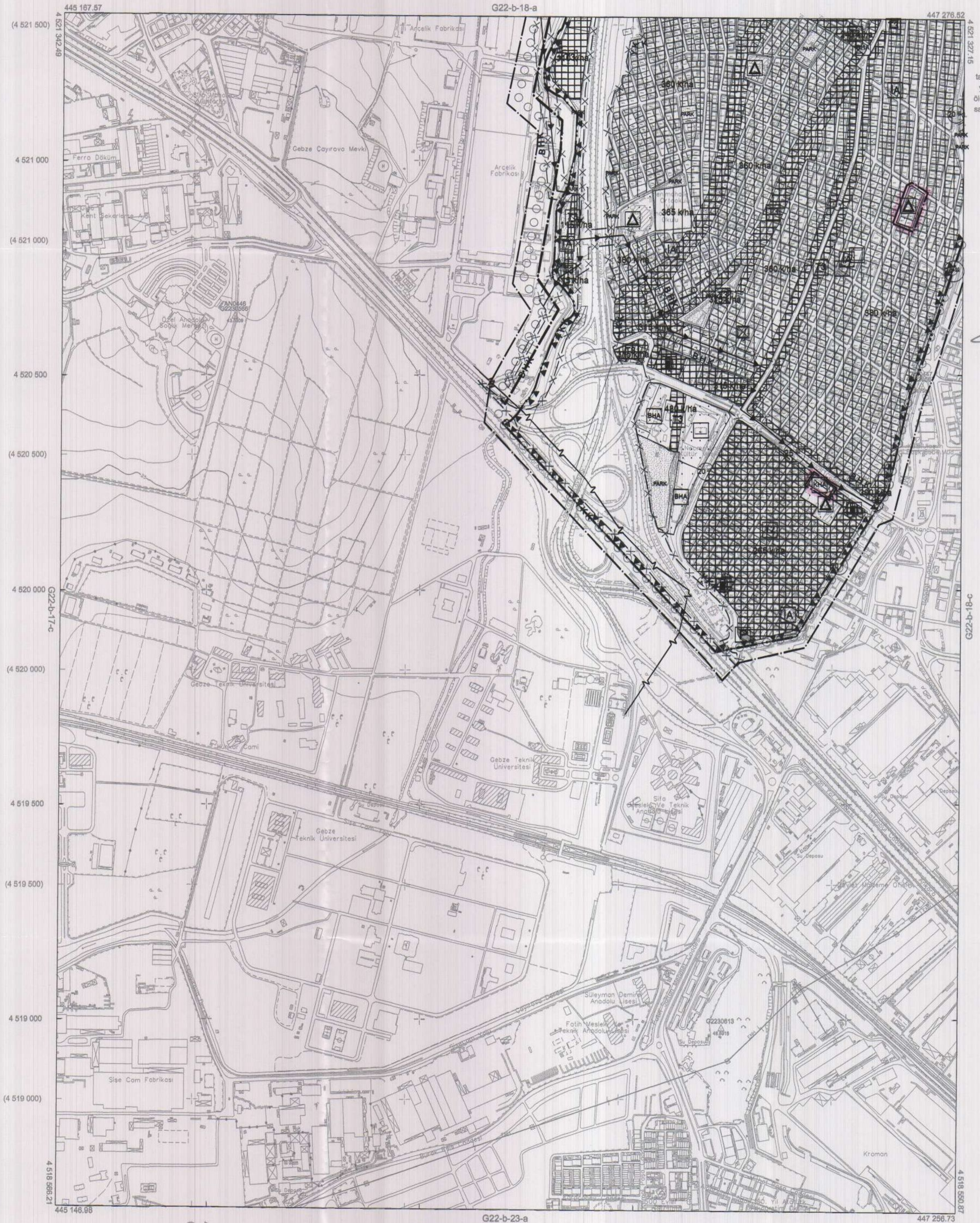
Sadullah KELES  
İmar ve Bayındırlık Komisyon Başkanı

01	22
06	
11	B
16	
21	22 23 24 25

## KOCAELİ-GEBZE

G22-b-18-d

ONAYLI PLAN



Kocaeli Büyükşehir Belediyesi tarafından Fotogrametrik yöntemle yapılmış Kocaeli İline ait 1/5000 ölçekli sayısal Halihazır Harita 3194 sayılı İmar Kanununun 7/a maddesine göre incelenmiş ve onandır.

18.03.2019



KOCAELİ-GEBZE G22-b-18-d

1:5000

Koordinatlar ve pafta bölünmesi en son güncellenmiş TUTGA'ya bağlı 2005.0 ekojünde, GRS80 ellipsoidi ve Transversal Mercator (TM) izdüşümünde düzenlenmiştir.

Haziran 2018 tarihinde çekilen renkli hava fotoğraflarından oluşturulmuştur. Yapılar saçak çizgileriyle gösterilmiştir.

Yüklenici Firma : KUTLUBEY HARİTA İNŞ.MÖH.SAN.TİC.A.Ş.

PROJE YÖNETİCİSİ

ALTAN ÇETİNKAYA  
Harita Mühendisi

KONTROL

DİLEK AYDIN

Harita Mühendisi

EŞREF AKIŞ

Harita Yüksek Mühendisi

PROJE YÖNETİCİSİ

HARİTA ŞUBE MÜDÜRÜ V.  
SERKAN ÖZLÜR  
Harita Yüksek Mühendisi

İlçesi : Çayırova  
 Belediyesi : Çayırova  
 Mahallesi/Köyü : Çayırova Mahallesi  
 Pafta : G22-b-18-d-2-a  
 Ada : 5340 ve 6107  
 Parsel :  
 Konu : Eğitim ve Resmî Kurum Alanı  
 Düzenlenme :  
 Plan Ölçeği : 1/1000 ölçekli uygulama imar planı



ÇAYIROVA İLÇESİ (Çayırova Beldesi)  
 KOCAELİ  
 G22-b-18-d-2-b

ONAYLI PLAN

İmar ve Şehircilik Dairesi Başkanlığı tarafından  
 hazırlanan uygulama imar planları 20.10.2022  
 tarihinde tarafsız kontrol edilmiştir.

İmar ve Şehircilik Dairesi Başkanlığı tarafından  
 hazırlanan 04.10.2022 tarih ve 2399849 sayılı  
 Daire Başkanlığı yazısı ile Büyükşehir Belediye  
 Meclisine sunulan planlar  
 Osman GÜNLER  
 İmar ve Şehircilik Dairesi Başkanı

Sümeyye NUR VAZİCİ  
 Şehir Plancısı  
 Behar ÖZDEMİR  
 Şehir Plancısı  
 Rahmi E. TÜMPALAY  
 Şehir Planlama Şube Müdürü

Büyükşehir Belediye Meclisinin 11.10.2022 tarih  
 ve 60 sayılı gündem maddesi olarak görüşülen  
 Komisyonumuzun teklifine sunulan ve 20.10.2022 tarihli  
 komisyon toplantısında kabul edilmiştir.

Büyükşehir Belediye Meclisinin 11.10.2022 tarih  
 ve 60 sayılı gündem maddesi ile onaylanan planlar.

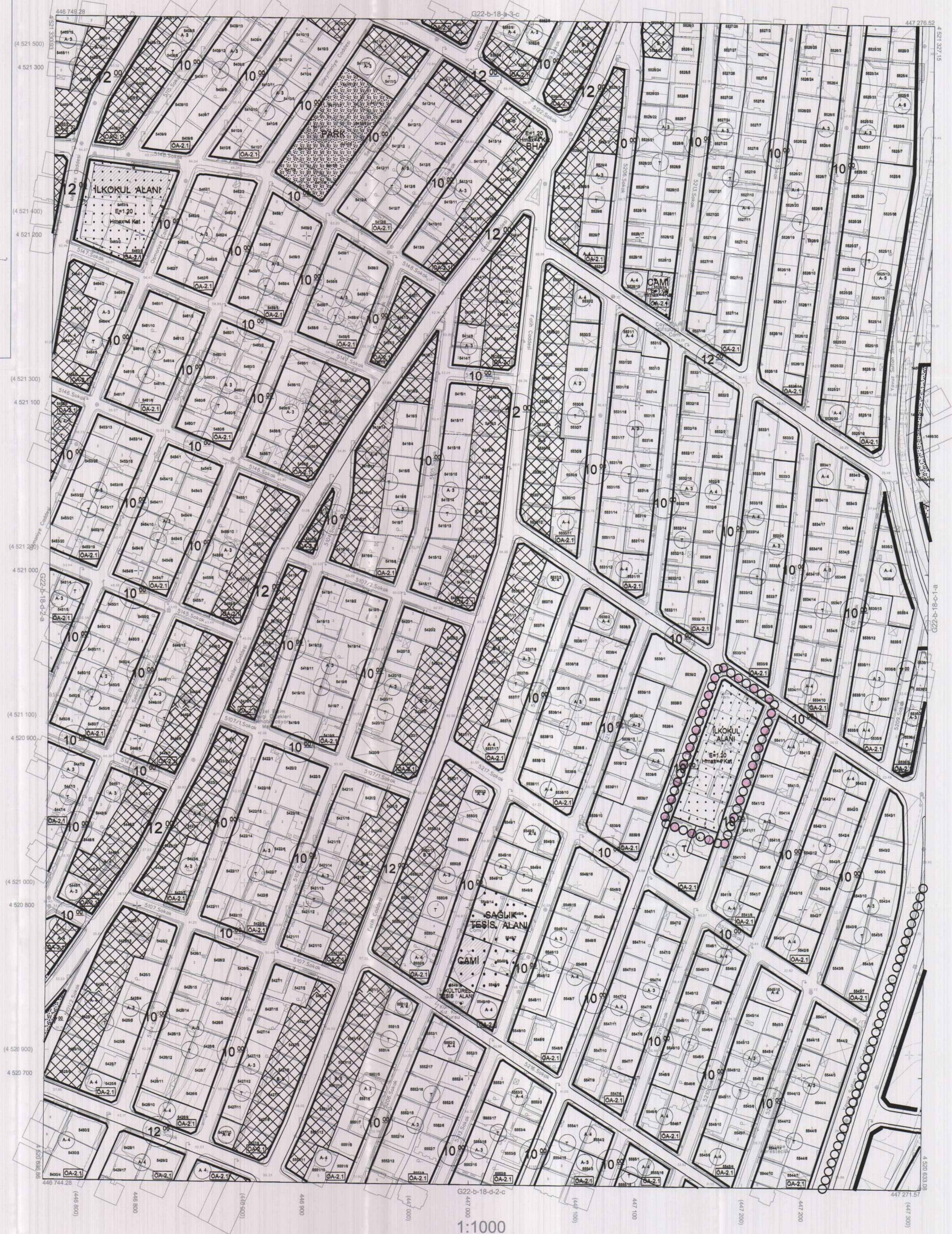
Gökmen MENGÜCÜ, Berma ABİŞ, Fatma Nur ÇELİK  
 Başkan A. Katip Üye Başkan A. Katip Üye  
 Genel Sekreter Yrd. Genel Sekreter Yrd.

Sadullah KELEŞ  
 İmar ve Bayındırlık Komisyon Başkanı

Kocaeli Büyükşehir Belediyesi  
 tarafından Fotogrametrik yöntemle  
 yapılan Kocaeli line ar 1/1000  
 ölçekli sayısal Halihazır Harita 3194  
 sayılı İmar Kanunu 7/a maddesine  
 göre inatlandı ve onandı.  
 28-11-2011



Başkan Adına  
 GÖKMEN MENGÜCÜ  
 İmar ve Şehircilik Dairesi Başkanı



Koordinatlar ve pafta bölümlenmesi en son güncellenmiş  
 TUTGA'ya bağlı 2005.0 e-paftada, GRS90 ellipsoidi ve  
 Transversal Mercator (TM) izdüşümünde düzenlenmiştir.

Ağustos 2010 tarihinde çekilen renkli hava fotoğraflarından  
 üretilmiştir.Yapılar saçak çizgileriyle gösterilmiştir.

Yüklenici Firma : KUTLUBEY HARİTA A.Ş.  
 ÇETİNKAYA İMAR A.Ş.  
 (Ortak Girişim)

PROJE YÖNETİCİSİ

ALTAN ÇETİNKAYA  
 Harita Mühendisi

Harita Mühendisi

Harita Mühendisi

Harita Yüksek Mühendisi

Harita Yüksek Mühendisi

SELİM SAYDAN

DİLEK AYDIN

EŞREF AKOŞ

HAKAN İLHAN

KONTROL

HALİHAZIR HARİTA ŞEFTİ

İSMAIL SEYREK

Harita Mühendisi

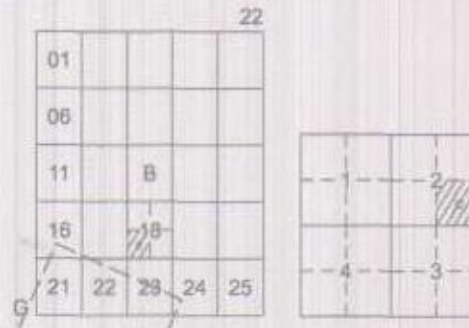
PROJE YÖNETİCİSİ

HARİTA ŞUBE MÜDÜRÜ V.

SERKAN ÖZÜR

Harita Yüksek Mühendisi

İlçe : Çayırova  
 Belediye : Çayırova  
 Mahalle/Köy : Çayırova Mahallesi  
 Pafta : G22-b-18-d-2-c  
 Ada : 5540 ve 6107  
 Parsel : Eğitim ve Resmî Kurum Alanı  
 Konu : Düzenlenmesi  
 Plan Ölçeği : 1/1000 ölçekli uygulama imar planı



# ÇAYIROVA İLÇESİ (Çayırova Beldesi)

KOCAELİ

G22-b-18-d-2-c

ONAYLI PLAN

İmar ve Şehircilik Dairesi Başkanlığı tarafından hazırlanan uygulama imar planları 11.10.2022 tarihinde tarafınca kontrol edilmiştir.

İmar ve Şehircilik Dairesi Başkanlığı tarafından hazırlanan 04.10.2022 tarih ve 2369849 sayılı Daire Başkanlığı yazısı ile Büyükşehir Belediye Meclisine sunulan plandır.

Sümeyle YILMAZCI Şehir Plancısı

Bahar ÇİZGİRCİ Şehir Plancısı

Ozan GÜNLER İmar ve Şehircilik Dairesi Başkanı

Rahmi E. TÜMPALAY Şehir Planlama Şube Müdürü

Büyükşehir Belediye Meclisinin 11.10.2022 tarih ve 50 sayılı gündem maddesi olarak görüşülmüş Komisyonumuzun tetkikine sunulan ve 20.10.2022 tarihli komisyon toplantısında karara bağlanan plandır.

Büyükşehir Belediye Meclisinin 11.10.2022 tarih ve 50 sayılı kararı ile onaylanan plandır.

Gökmen MENÇÜOĞLU Başkan A. Genel Sekreter Yr.

Berna ABİS Katip Üye

Patma Nur ÇELİK Katip Üye

Adullah KELEŞ İmar ve Bayındırlık Komisyon Başkanı



Kocaeli Büyükşehir Belediyesi tarafından Fotogrametrik yöntemle yapılmış Kocaeli İline ait 1/1000 ölçekli sayısal Halihazır Harita 3194 sayılı İmar Kanununun 7/a maddesine göre inceleme ve onaydır.

28-11-2011



Bayram Acıma GÖKMEN MENÇÜOĞLU İmar ve Şehircilik Dairesi Başkanı

ÇAYIROVA İLÇESİ (Çayırova Beldesi) G22-b-18-d-2-c

KOCAELİ

Koordinatlar ve pafta bölümlenmesi en son güncellenmiş TUTGA'ya bağlı 2005.0 eפוودunda, GRS80 elipsoidi ve Transversal Mercator (TM) izdüşümünde düzenlenmiştir.

Ağustos 2010 tarihinde çekilen renkli fotoğraflardan üretilmiştir. Yapılar saçak çizgileriyle gösterilmiştir.

Yüklenici Firma : KUTLUBEY HARİTA A.Ş.  
 ÇETİNKAYA İMAR A.Ş.  
 (Ortak Girişimi)

PROJE YÖNETİCİSİ  
 ALTAN ÇETİNKAYA

Harita Mühendisi

Harita Mühendisi

Harita Mühendisi

Harita Yüksek Mühendisi

Harita Yüksek Mühendisi

KONTROL

SELİM SAYDAN

DİLEK AYDIN

EŞREF AKIŞ

HAKAN İLHAN

HALHAZIR HARİTA ŞEFİ

İSMAIL SEYREK

Harita Mühendisi

PROJE YÖNETİCİSİ

HARİTA ŞUBE MÜDÜRÜ V.

SERKAN ONUR

Harita Yüksek Mühendisi