

İlçesi : Kartepe
 Belediyesi : Kartepe
 Mahallesi/Köyü : Derbent
 Pafta : G24-d-03-d-4-d
 Ada : 183
 Parsel : 1
 Konu : Okul Alanının Yapılaşma Koşullarının Değiştirilmesi
 Plan Ölçeği : 1/1000 ölçekli uygulama imar planı

KARTEPE İLÇESİ (Büyük Derbent Beldesi)

KOCAELİ

G24-d-03-d-4-d

OHAYLI PLAN

İmar ve Şehircilik Dairesi Başkanlığı tarafından hazırlanan uygulama imar planları 17/10/2022 tarihinde tarafsız kontrol edilmiştir.

Ahmet SIMSEK

Bakan ÖZGEMİR

İmar ve Şehircilik Dairesi Başkanlığı tarafından hazırlanan 04.10.2022 tarih ve 2369672 sayılı Daire Başkanlığı yazısı ile Büyükşehir Belediye Meclisine sunulan planlar:

Osman ÖZDEMİR

İmar ve Şehircilik Dairesi Başkanı

Rahmi E. TÜMPALAY

Şehir Planlama Şube Müdürü

Büyükşehir Belediye Meclisinin 11.10.2022 tarih ve 84 sayılı gündem maddesi olarak görüşülerek Komisyonumuzun teklifine sunulan ve 13.10.2022 tarihli komisyon toplantısında karara bağlanan planlar:

Sadullah KELEŞ

İmar ve Bayındırlık Komisyon Başkanı

Büyükşehir Belediye Meclisinin 12.10.2022 tarih ve 57 sayılı kararı ile onaylanan planlar:

Gökmen MENGÜÇ

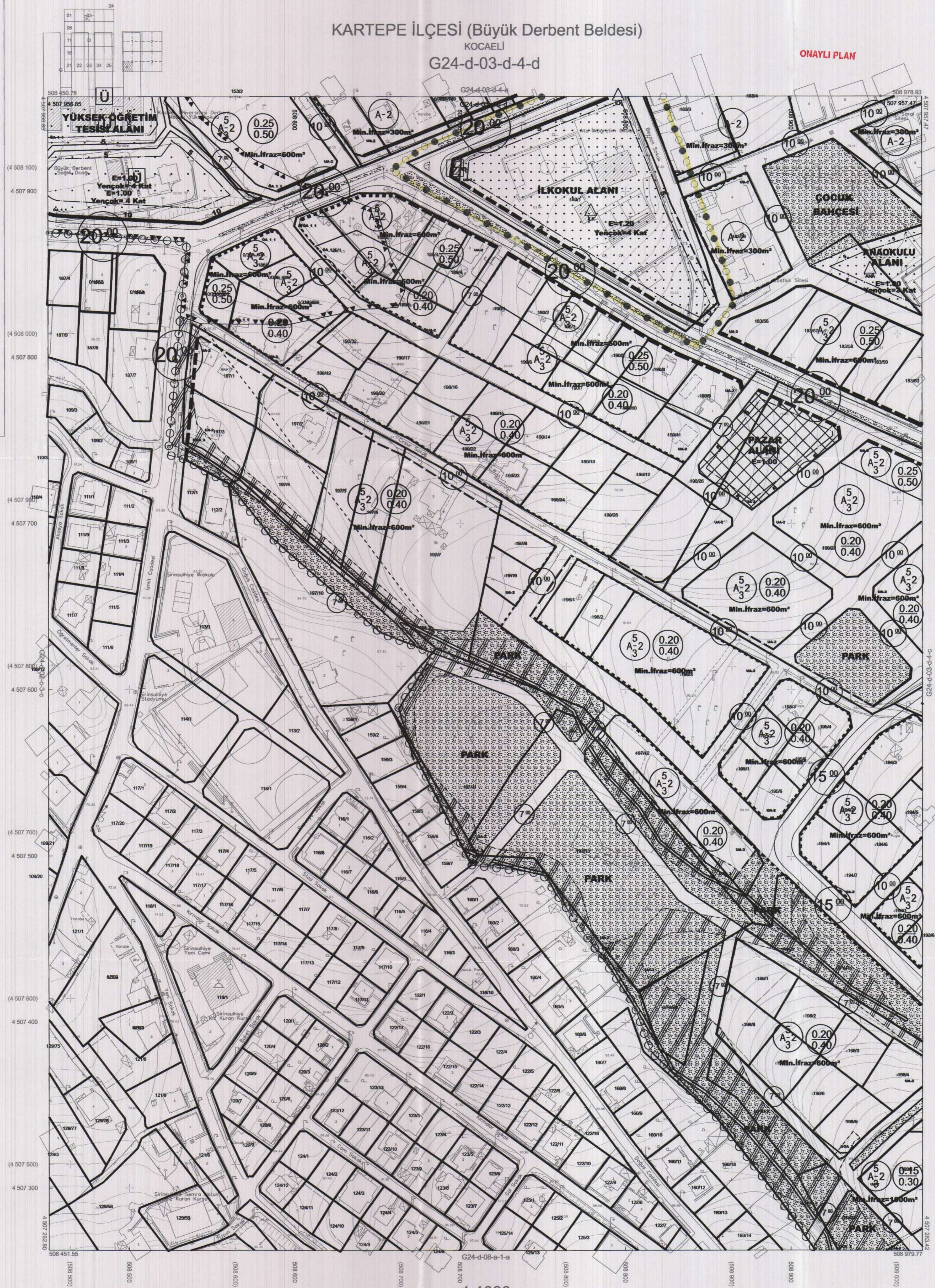
Başkan A. Genel Sekreter Yrd.

Berna ABİŞ

Katip Üye

Fatma Nur ÇELİK

Katip Üye



Kocaeli Büyükşehir Belediyesi tarafından Fotogrametrik yöntemle yapılan Kartepe İlçe aile 1/1000 ölçekli sayısal Halihazır Harita 3194 sayılı İmar Kanununun 7/a maddesine göre incelendi ve onandı.

17-10-2022



Başkan Yardımcısı
 GÖKMEEN MENGÜÇ
 İmar ve Şehircilik Dairesi Başkanı

KARTEPE İLÇESİ (Büyük Derbent Beldesi) G24-d-03-d-4-d

KOCAELİ

1:1000

Koordinatlar ve pafta bölünmesi en son güncellenmiş TUTGA'ya bağlı 2005.0 eponunda, GRS0 elipsoid ve Transversal Mercator (TM) izdüşümünde düzenlenmiştir.

Mayıs 2010 tarihinde çekilen renkli hava fotoğraflarından üretilmiştir.Yapılar saçak çizgileriyle gösterilmiştir.

Yüklenici Firma : KUTLUBEY HARİTA A.Ş.
 ÇETİNKAYA İMAR A.Ş.
 (Ortak Girişim)

PROJE YÖNETİCİSİ

ALTAN ÇETİNKAYA

Harita Mühendisi

Harita Mühendisi

Harita Yüksek Mühendisi

Harita Yüksek Mühendisi

Harita Yüksek Mühendisi

SELİM SAYDAN

DİLEK AYDIN

EŞREF AKIŞ

HAKAN İLHAN

KONTROL

İSMAIL SEYFİ

HALHAZIR HARİTA ŞEFİ

Harita Mühendisi

Harita Mühendisi

Harita Mühendisi

Harita Mühendisi

Harita Mühendisi

PROJE YÖNETİCİSİ

HARİTA ŞUBE MÜDÜRÜ V.

SERKAN ÖZÜR

Harita Mühendisi

Harita Mühendisi

Harita Mühendisi

Harita Mühendisi

Harita Mühendisi

İlçesi : Kartepe
 Belediyesi : Kartepe
 Mahallesi/Köyü : Derbent
 Pafta : G24-d-03-d-4-a
 Ada : 183
 Parsel : 1
 Konu : Oluş Alanının Yapılaşma Koşullarının Değiştirilmesi
 Plan Ölçeği : 1/1000 ölçekli uygulama imar planı

01	02	03	04	05	06
06	07	08	09	10	11
11	D				
16					
21	22	23	24	25	26

KARTEPE İLÇESİ (Büyük Derbent Beldesi)
 KOCAELİ
 G24-d-03-d-4-a

ONAYLI PLAN

İmar ve Şehircilik Dairesi Başkanlığı tarafından hazırlanan uygulama imar planları 17/10/2022 tarihinde tarafsız kontrol edilmiştir.

İmar ve Şehircilik Dairesi Başkanlığı tarafından hazırlanan 04.10.2022 tarih 2369672 sayılı Daire Başkanlığı yazısı ile Büyükşehir Belediye Meclisine sunulan planlar.

Ahmet ŞİMŞEK
 Şehir Plancısı

Bahar ÖZDEMİR
 Şehir Plancısı

Osman GÖKMEZ
 İmar ve Şehircilik Dairesi Başkanı

Rahmi E. TÜMPALAY
 Şehir Planlama Şube Müdürü

Büyükşehir Belediye Meclisinin 11.10.2022 tarih ve 84 sayılı gündem maddesi olarak görüşülerek Komisyonumuzun tetkikine sunulan ve 13.10.2022 tarihli komisyon toplantısında karara bağlanan planlar.

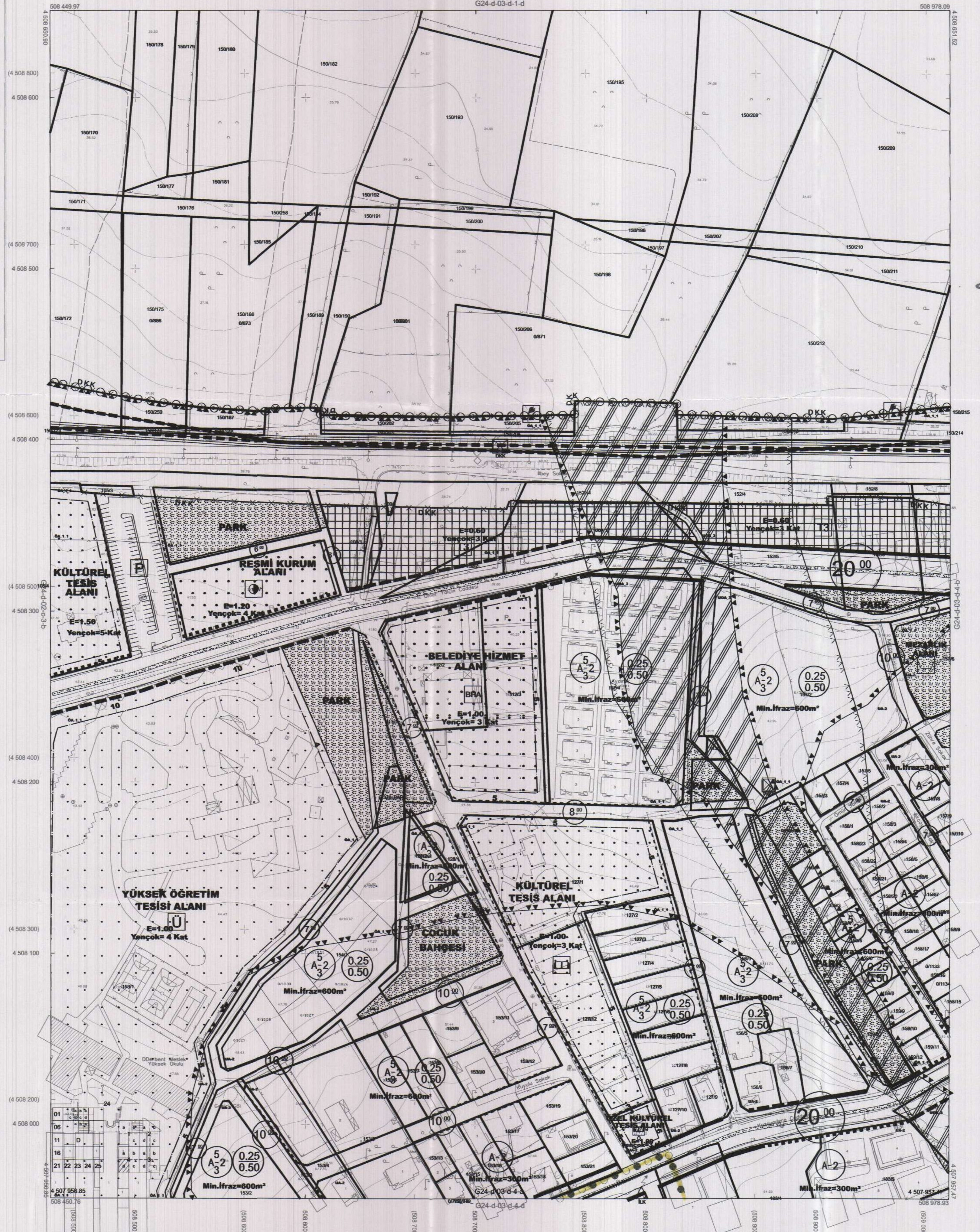
Büyükşehir Belediye Meclisinin 17/10/2022 tarih ve 58 sayılı kararı ile onaylanan planlar.

Gökmen MENDİÇ
 Başkan K. v.
 Genel Sekreter Yrd.

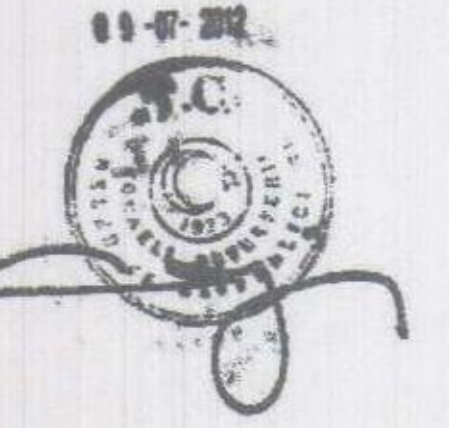
Berna ABİS
 Katip Üye

Fatma Nur ÇELİK
 Katip Üye

Sadullah KELES
 İmar ve Bayındırlık Komisyon Başkanı



Kocaeli Büyükşehir Belediyesi tarafından Fotogrametrik yöntemle yapılmış Kocaeli İline ait 1/1000 ölçekli sayısal Halihazır Harita 3194 sayılı İmar Kanununun 7/a maddesine göre incelendi ve onandı.



Başkan Adına
 GÖKMEN MENDİÇ
 İmar ve Şehircilik Dairesi Başkanı

KARTEPE İLÇESİ (Büyük Derbent Beldesi) G24-d-03-d-4-a

KOCAELİ

Koordinatlar ve pafta bölünmesi en son güncellenmiş TUTGA'ya bağlı 2005.0 epojunda, GRS80 elipsoidi ve Transversal Mercator (TM) izdüşümünde düzenlenmiştir.

Mays 2010 tarihinde çekilen renkli hava fotoğraflarından üretilmiştir.Yapılar saçak çizgileriyle gösterilmiştir.

Yüklenici Firma : KUTLUBEY HARİTAA.Ş.
 ÇETİNKAYA İMAR A.Ş.
 (Ortak Girişimi)

PROJE YÖNETİCİSİ
 ALTAN ÇETİNKAYA
 Harita Mühendisi

Harita Mühendisi

Harita Yüksek Mühendisi

Harita Yüksek Mühendisi

KONTROL

SELMİN SAYDAN

ESREF AKIŞ

HAKAN İLHAN

HALİHAZIR HARİTA ŞEFİ
 İSMAIL SEYREK
 Harita Mühendisi

PROJE YÖNETİCİSİ

HARİTA ŞUBE MÜDÜRÜ V.

SERKAN ÖZLER

Harita Yüksek Mühendisi

1:1000