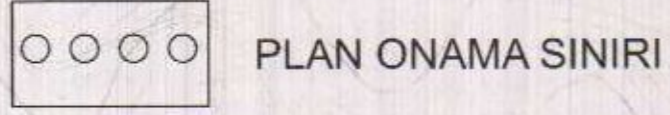


KANDIRA-AKDURAK 22 PAFTA 67 ADA 43 PARSEL

1/5000 ÖLÇEKLİ NAZIM İMAR PLANI

PLANLAMA SINIRLARI



PLAN ONAMA SINIRI

KENTSEL ÇALIŞMA ALANLARI



AKARYAKIT VE SERVİS İSTASYONU ALANI

YAPI SINIRLAMASI GETİRİLEREK KORUNACAK ALANLAR



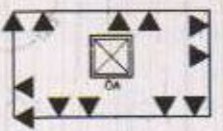
KARAYOLLARI YOL KENARI
KORUMA KUŞAĞI

KARAYOLLARI

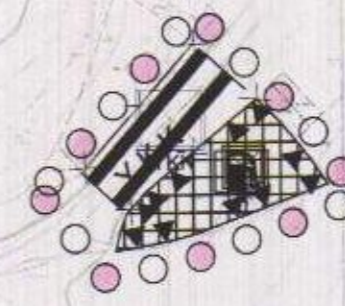


1.DERECE KENTSEL VE BÖLGESEL
OTOYOLLAR (25-40)

AFET TEHLİKELİ ALANLAR



ÖNLEMLİK ALAN



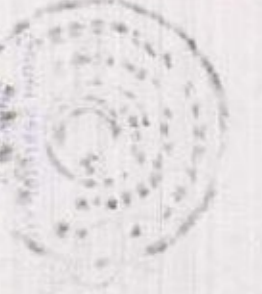
ONAY

Kocaeli Büyükşehir Belediyesi
Tarihi: 15.05.2006
Yapılan: Fiziksel Yöntemle
Yapılan: Kocaeli İline Alt 1:5000
Ölçekli Sıvaya Hazır Harita 3194
Sıvaya İmar Konumunu 7/a Maddesine
Göre İncelendi ve Onandı.

15.05.2006



İmar ve Şehircilik Kontrol Bülteni
Kocaeli Büyükşehir Belediyesi
Şehircilik Müdürlüğü
Kandıra-Akdurak 22 Pafta 67 Ada 43 Parsel
1/5000 Ölçekli Nazım İmar Planı
15.05.2006



İmar ve Şehircilik Kontrol Bülteni
Kocaeli Büyükşehir Belediyesi
Şehircilik Müdürlüğü
Kandıra-Akdurak 22 Pafta 67 Ada 43 Parsel
1/5000 Ölçekli Nazım İmar Planı
15.05.2006

