

İlçesi : Çayırova
 Belediyesi : Çayırova
 Mahallesi/Köyü : Şekerpınar
 Pafta : G22-b-14-b
 Ada : -
 Parsel : -
 Konu : Suyüzeylerinin İmar Planına İşlenmesi
 Plan Ölçeği : 1/5000 ölçekli nazım imar planı

İmar ve Şehircilik Dairesi Başkanlığı tarafından hazırlanan uygulama imar planları 11.10.2022 tarihinde tarafınca kontrol edilmiştir.

İmar ve Şehircilik Dairesi Başkanlığı tarafından hazırlanan 09.09.2022 tarih ve 2320957 sayılı Daire Başkanlığı yazısı ile Büyükşehir Belediye Meclisine sunulan planıdır.

Diyadin BALKAN
 Şehir Plancısı
 Emre YADAN
 Şehir Plancısı
 Şef
 Rahmi E. TÜMPALAY
 Şehir Planlama Şube Müdürü

Oyumu SUNULER
 İmar ve Şehircilik Dairesi Başkanı

Büyükşehir Belediye Meclisinin 15.09.2022 tarih ve 59 sayılı gündem maddesi olarak görüşülerek Komisyonumuzun tetkikine sunulan ve 27.09.2022 tarihli komisyon toplantısında karara bağlanan planıdır.

Büyükşehir Belediye Meclisinin 11.10.2022 tarih ve 55 sayılı kararı ile onaylanan planıdır.

Gökmen YENİOĞLU
 Başkan A.
 Genel Sekreter Yardımcısı
 Berna ABİŞ
 Katip Üye
 Fatma Nur ÇELİK
 Katip Üye

Sadıullah KELEŞ
 İmar ve Bayındırlık Komisyon Başkanı

01	01	22	22
06	06		
11	11		
16	16		
21	21	23	24 25
		23	24-25

KOCAELİ-ÇAYIROVA

G22-b-14-d

ONAYLI PLAN



Kocaeli Büyükşehir Belediyesi tarafından Fotogrametrik yöntemle yapılmış Kocaeli İline ait 1/5000 ölçekli sayısal Halihazır Harita 3194 sayılı İmar Kanununun 7/a maddesine göre incelendi ve onandı.

18.03.2019



Gökmen YENİOĞLU
 Genel Sekreter Yardımcısı

KOCAELİ-ÇAYIROVA

G22-b-14-d

1/1 TARİHİNDE ÇEKİLEN HAVA FOTOĞRAFLARINDAN ÜRETİLEN PAFTALANDA KONTROLÜNDE VE YERİNE NOTLAKLARIN İNŞA DİŞİ ÇATI İNŞA KILAVUZUNA GÖRE EN SON GÜNCELLENMİŞ TUTG'A'ya bağlı 2005.0 epejünde, GRS80 ellipsoidal ve Transversal Mercator (TM) izdüşümünde düzenlenmiştir.

Haziran 2018 tarihinde çekilen renkli hava fotoğraflarından üretilmiştir.Yapılar saçak çizgileriyle gösterilmiştir.

Yüklenici Firma : KUTLUBEY HARİTA İNŞ.MÜH.SAN.TİC.A.Ş.

PROJE YÖNETİCİSİ

ALTAN ÇETINKAYA
 Harita Mühendisi

1:5000

KONTROL

DİLEK AYDIN

EŞREF AKIŞ

Harita Yüksek Mühendisi

PROJE YÖNETİCİSİ

HARİTA ŞUBE MÜDÜRÜ V.

SERKAN ÖMÜR
 Harita Yüksek Mühendisi

İlçesi : Çayırova
 Belediyesi : Çayırova
 Mahallesi/Köyü : Şekerpınar
 Pafta : G22-b-13-c-3-b
 Ada : -
 Parsel : -
 Konu : Süyüzeylerin İmar planına iştenmesi
 Plan Ölçeği : 1/1000 ölçekli uygulama İmar planı

ONAYLI PLAN

İmar ve Şehircilik Dairesi Başkanlığı tarafından hazırlanan uygulama İmar planları 11.10.2022 tarihinde tarafsızca kontrol edilmiştir.

Didem BALKAN
 Şehir Plancısı
 Şef
 Rahmi E. TÜMPALAY
 Şehir Planlama Şube Müdürü

İmar ve Şehircilik Dairesi Başkanlığı tarafından hazırlanan 09.09.2022 tarih ve 2320357 sayılı Daire Başkanlığı yazısı ile Büyükşehir Belediye Meclisine sunulan plandır.

Osman GÜNLER
 İmar ve Şehircilik Dairesi Başkanı

Büyükşehir Belediye Meclisinin 15.09.2022 tarih ve 59 sayılı gündem maddesi olarak görüşülerek Komisyonumuzun tetkikine sunulan ve 27.09.2022 tarihli komisyon toplantısında karara bağlanan plandır.

Sadullah KELEŞ
 İmar ve Bayındırlık Komisyon Başkanı

Büyükşehir Belediye Meclisinin 11.10.2022 tarih ve 553 sayılı kararı ile onaylanan plandır.

Gökmen MENGÜC
 Başkan
 Genel Sekreter Yrd.
 Berna ABİS
 Katip Üye
 Fatma Nur ÇELİK
 Katip Üye

4 525 400

4 525 300

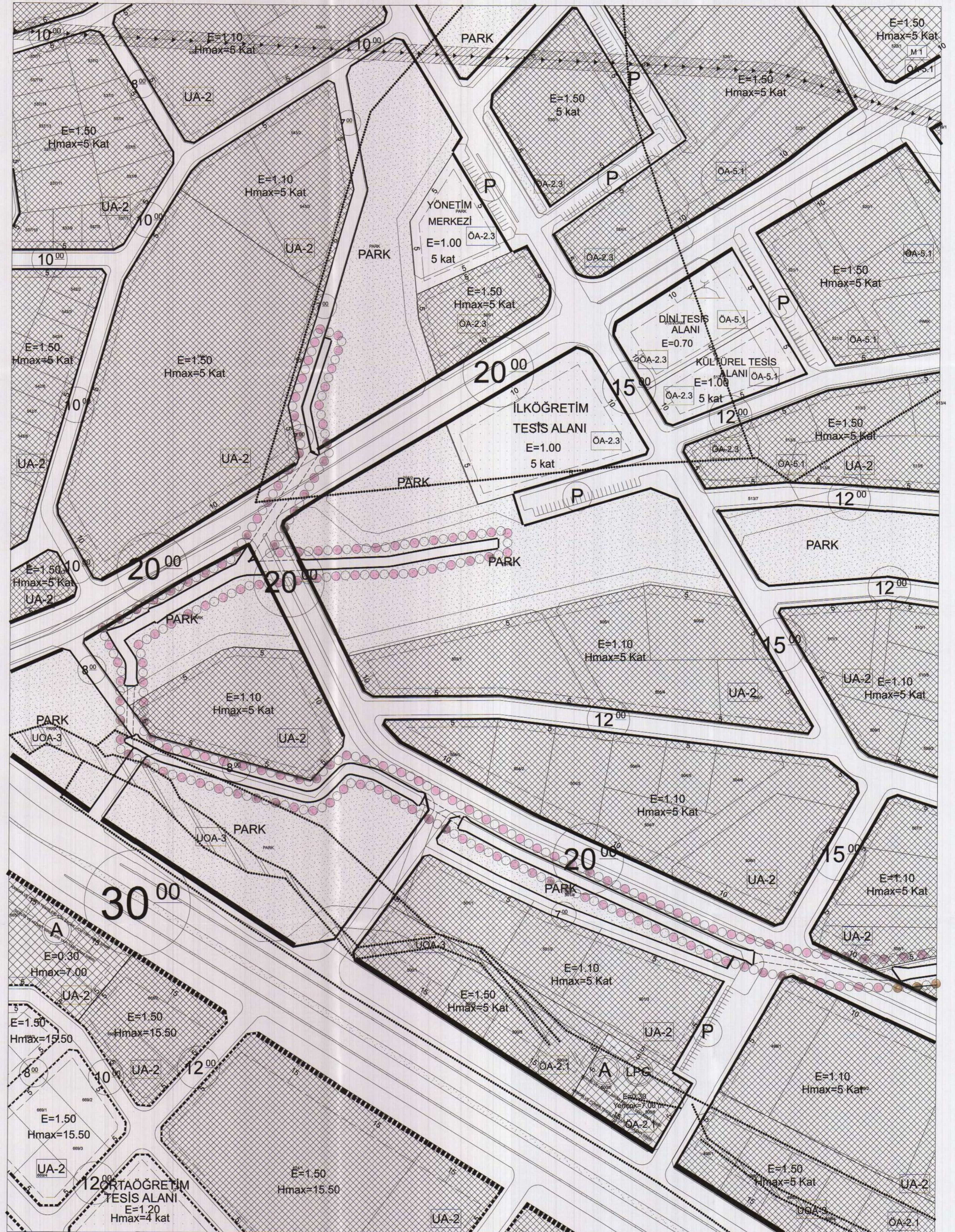
4 525 200

4 525 100

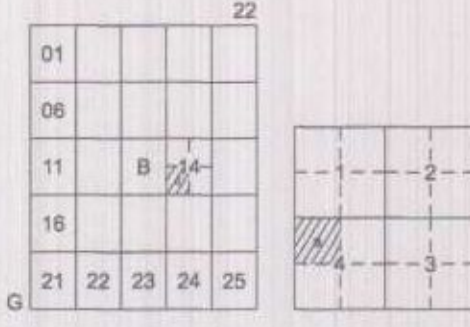
4 525 000

4 524 900

4 524 800



İlçesi : Çayırova
 Belediyesi : Çayırova
 Mahallesi/Köyü : Şekerpınar
 Pafta : G22-b-14-d-4-a
 Ada : -
 Parsel : -
 Konu : Suyüzerlerinin İmar Planına İşlenmesi
 Plan Ölçeği : 1/1000 ölçekli uygulama İmar planı



ÇAYIROVA İLÇESİ (Şekerpınar Beldesi)

KOCAELİ

G22-b-14-d-4-a

ONAYLI PLAN

İmar ve Şehircilik Dairesi Başkanlığı tarafından hazırlanan uygulama İmar planları 11.10.2022 tarihinde tarafsızca kontrol edilmiştir.

İmar ve Şehircilik Dairesi Başkanlığı tarafından hazırlanan 09.09.2022 tarih ve 2320357 sayılı Daire Başkanlığı yazısı ile Büyükşehir Belediye Meclisine sunulan plandır.

Dilek BALKAN
Şehir Plancısı

İmre ZEMAN
Şehir Plancısı

Rahmi E. TÜMPALAY
Şehir Planlama Şube Müdürü

Osman ÖZNER
İmar ve Şehircilik Dairesi Başkanı

Büyükşehir Belediye Meclisinin 15.09.2022 tarih ve 59 sayılı gündem maddesi olarak görüşülerek Komisyonumuzun tetkikine sunulan ve 27.09.2022 tarihli komisyon toplantısında karara bağlanan plandır.

Büyükşehir Belediye Meclisinin 11.10.2022 tarih ve 111 sayılı kararı ile onaylanan plandır.

Şadiullah KELEŞ
İmar ve Bayındırlık Komisyon Başkanı




Gökmen MENGÜÇ
Başkan A.
Şehir Plancısı

Berna ABİS
Katip Üye

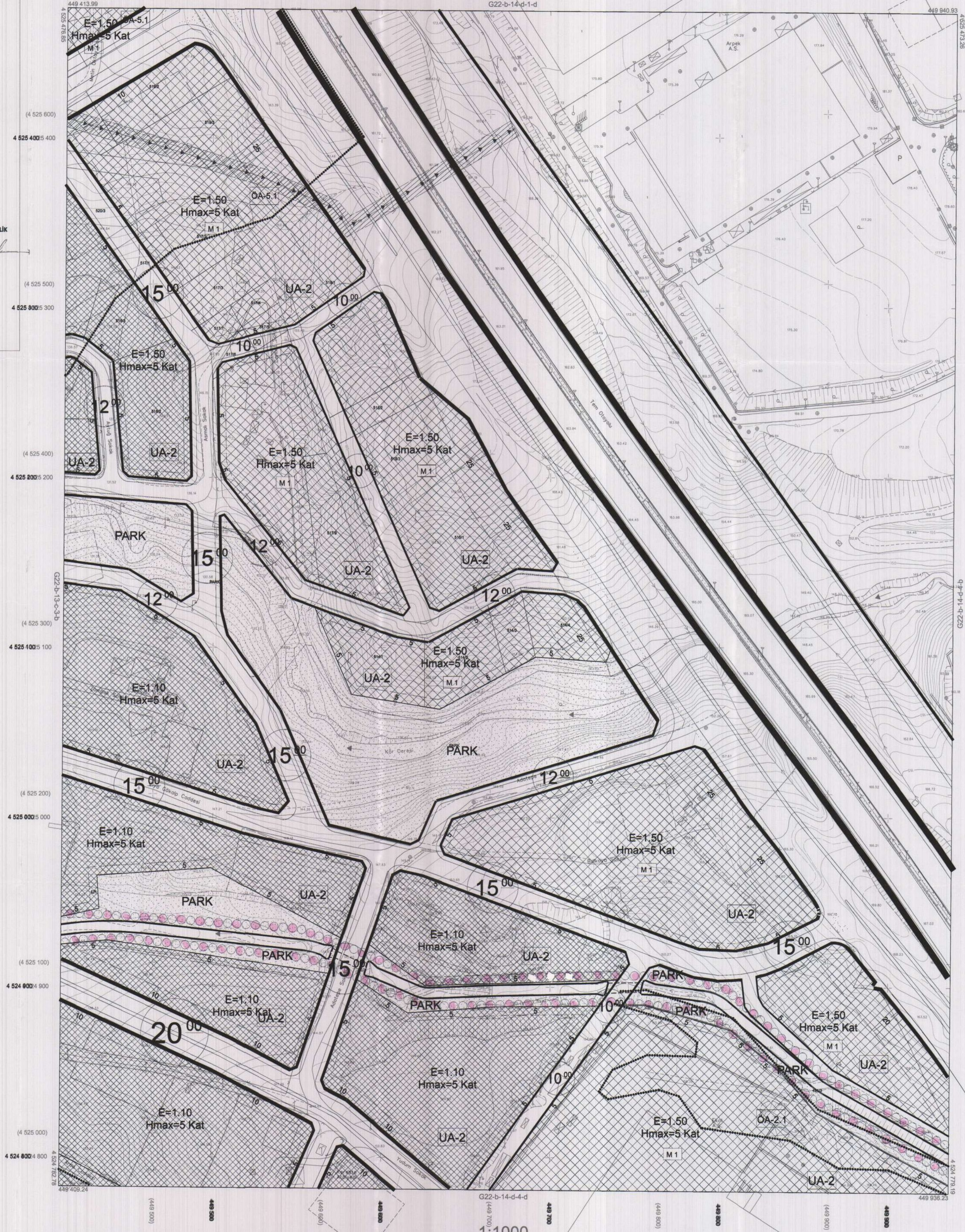
Fatma Nur ÇELİK
Katip Üye

Kocaeli Büyükşehir Belediyesi tarafından Fotogrametrik yöntemle yapılmış Kocaeli İlne ait 1/1000 ölçekli sayısal Halihazır Harita 3/194 sayılı İmar Kanununun 7/a maddesine göre incelendi ve onandı.

28-11-2011



Gökmen MENGÜÇ
İmar ve Şehircilik Dairesi Başkanı



Koordinatlar ve pafta bölünmesi en son güncellenmiş TUTGA'ya bağlı 2005.0 epoğunda, GRS80 elipsoidi ve Transversal Mercator (TM) izdüşümünde düzenlenmiştir.

Ağustos 2010 tarihinde çekilen renkli hava fotoğraflarından üretilmiştir. Yapılar saçak çizgileriyle gösterilmiştir.

Yüklenici Firma : KUTLUBEY HARİTA A.Ş.
 ÇETİNKAYA İMAR A.Ş.
 (Ortak Girişim)

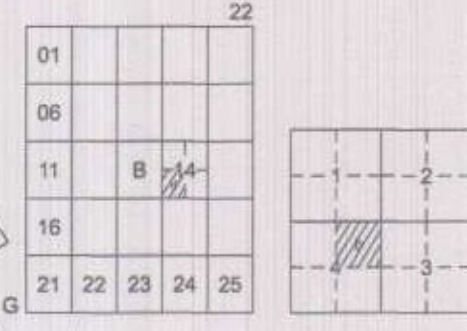
PROJE YÖNETİCİSİ
 ALTAN ÇETİNKAYA
 Harita Mühendisi

Harita Mühendisi SELİM SAYDAN
 Harita Mühendisi DİLEK AYDIN
 Harita Yüksek Mühendisi ESREF AKIŞ
 Harita Yüksek Mühendisi HAKAN İLHAN

KONTROL
 HALİHAZIR HARİTA ŞEFİ İSMAİL BEYREK
 Harita Mühendisi BERKAN ONUR
 Harita Yüksek Mühendisi

PROJE YÖNETİCİSİ
 HARİTA ŞUBE MÜDÜRÜ V. BERKAN ONUR
 Harita Yüksek Mühendisi

İlçesi : Çayırova
 Belediyesi : Çayırova
 Mahallesi/Köyü : Şekerpınar
 Pafta : G22-b-14-d-4-b
 Ada : -
 Parsel : -
 Konu : Suyüzerlerinin İmar planına İşlenmesi
 Plan Ölçeği : 1/1000 ölçekli uygulama İmar planı



ÇAYIROVA İLÇESİ (Şekerpınar Beldesi)
 KOCAELİ
 G22-b-14-d-4-b

OHAYLI PLAN

İmar ve Şehircilik Dairesi Başkanlığı tarafından
 hazırlanan uygulama İmar planları 11.10.2022
 tarihinde tarafınca kontrol edilmiştir.

İmar ve Şehircilik Dairesi Başkanlığı tarafından
 hazırlanan 09.09.2022 tarih ve 2329957 sayılı
 Daire Başkanlığı yazısı ile Büyükşehir Belediye
 Meclisine sunulan planlar

Dilem BALKAN
 Şehir Plancısı

Emre SABAN
 Şehir Plancısı

Osman GÜNLER
 İmar ve Şehircilik Dairesi Başkanı

Rahmi E. TÜMPALAY
 Şehir Planlama Şube Müdürü

Büyükşehir Belediye Meclisinin 15.09.2022 tarih
 ve 59 sayılı gündem maddesi olarak görüşülerek
 Komisyorumuzun tetkikine sunulan ve 27.09.2022
 tarihli komisyon toplantısında karara bağlanan planlar.

Büyükşehir Belediye Meclisinin 11.10.2022 tarih
 553 sayılı kararı ile onaylanan planlar.

Sedullah KELEŞ
 İmar ve Bayındırlık Komisyon Başkanı



Gökmen MENGİÇ
 Başkan A.
 Berna ABİŞ
 Katip Üye
 Fatma Nur ÇELİK
 Katip Üye

Kocaeli Büyükşehir Belediyesi
 tarafından Fotogrametrik yöntemle
 yapılmış Kocaeli İline ait 1/1000
 ölçekli sayısal Halihazır Harita 3194
 sayılı İmar Kanununun 7/a maddesine
 göre incelendi ve onandı.

2 8 -11-2021



Gökmen MENGİÇ
 Başkan A.
 İmar ve Şehircilik Dairesi Başkanı



ÇAYIROVA İLÇESİ (Şekerpınar Beldesi) G22-b-14-d-4-b

KOCAELİ

Koordinatlar ve pafta bölünmesi en son güncellenmiş
 TUTGA'ya bağlı 2005.0 epöğünde, GRS84 elipsoidi ve
 Transversal Mercator (TM) izdöğümünde düzenlenmiştir.

Ağustos 2010 tarihinde çekilen renkli hava fotoğraflarından
 Derinleştirilmiştir.Yapılar saçak çizgileriyle gösterilmiştir.

Yüklenici Firma : KUTLUBEY HARİTA A.Ş.
 ÇETİNKAYA İMAR A.Ş.
 (Ortak Girişimi)

PROJE YÖNETİCİSİ
 ALTAN ÇETİNKAYA
 Harita Mühendisi

Harita Mühendisi
 Harita Mühendisi
 Harita Yüksek Mühendisi
 Harita Yüksek Mühendisi

SELİM SAYDAN
 DİLEK AYDIN
 EŞREF AKIŞ
 HAKAN İLHAN

KONTROL

HALİHAZIR HARİTA ŞEFİ
 İSMAIL SEYREK
 Harita Mühendisi

PROJE YÖNETİCİSİ
 HARİTA ŞUBE MÜDÜRÜ V.
 SERKAN ONUR
 Harita Yüksek Mühendisi