

İlçesi : Başiskele
 Belediyesi : Başiskele
 Mahallesi/Köyü : Yeşilyurt Mahallesi
 Pafta : G23-c-05-d
 Ada : -
 Parsel : -
 Konu : Yeşilyurt - Hürler caddesi-17Ağustos
 Bulvarı kesişimi kavşağı projesinin
 planlara aktarılması
 Plan Ölçeği : 1/5000 ölçekli nazım imar planı

İmar ve Şehircilik Dairesi Başkanlığı tarafından
 hazırlanan uygulama imar planları 15/07/2022
 tarihinde tarafsızca kontrol edilmiştir.

Gülşah YILMAZ
 Şehir Plancısı
 Seval AYDÖREN
 Şehir Plancısı
 Rahmi E. TÜMPALAY
 Şehir Planlama Şube Müdürü

İmar ve Şehircilik Dairesi Başkanlığı tarafından
 hazırlanan 11.08.2022 tarih ve 2270720 sayılı
 Daire Başkanlığı yazısı ile Büyükşehir Belediye
 Meclisine sunulmuştur.

Orman GÜNLER
 İmar ve Şehircilik Dairesi Başkanı

Büyükşehir Belediye Meclisinin 18.08.2022 tarih
 ve 61 sayılı gündem maddesi olarak görüşülerek
 Komisyonumuzun tetkikine sunulan ve 02.09.2022
 tarihli komisyon toplantısında karara bağlanan plandır.

Sadullah KELEŞ
 İmar ve Bayındırlık Komisyon Başkanı

Büyükşehir Belediye Meclisinin 15/07/2022 tarih
 ve 436 sayılı kararı ile onaylanan plandır.

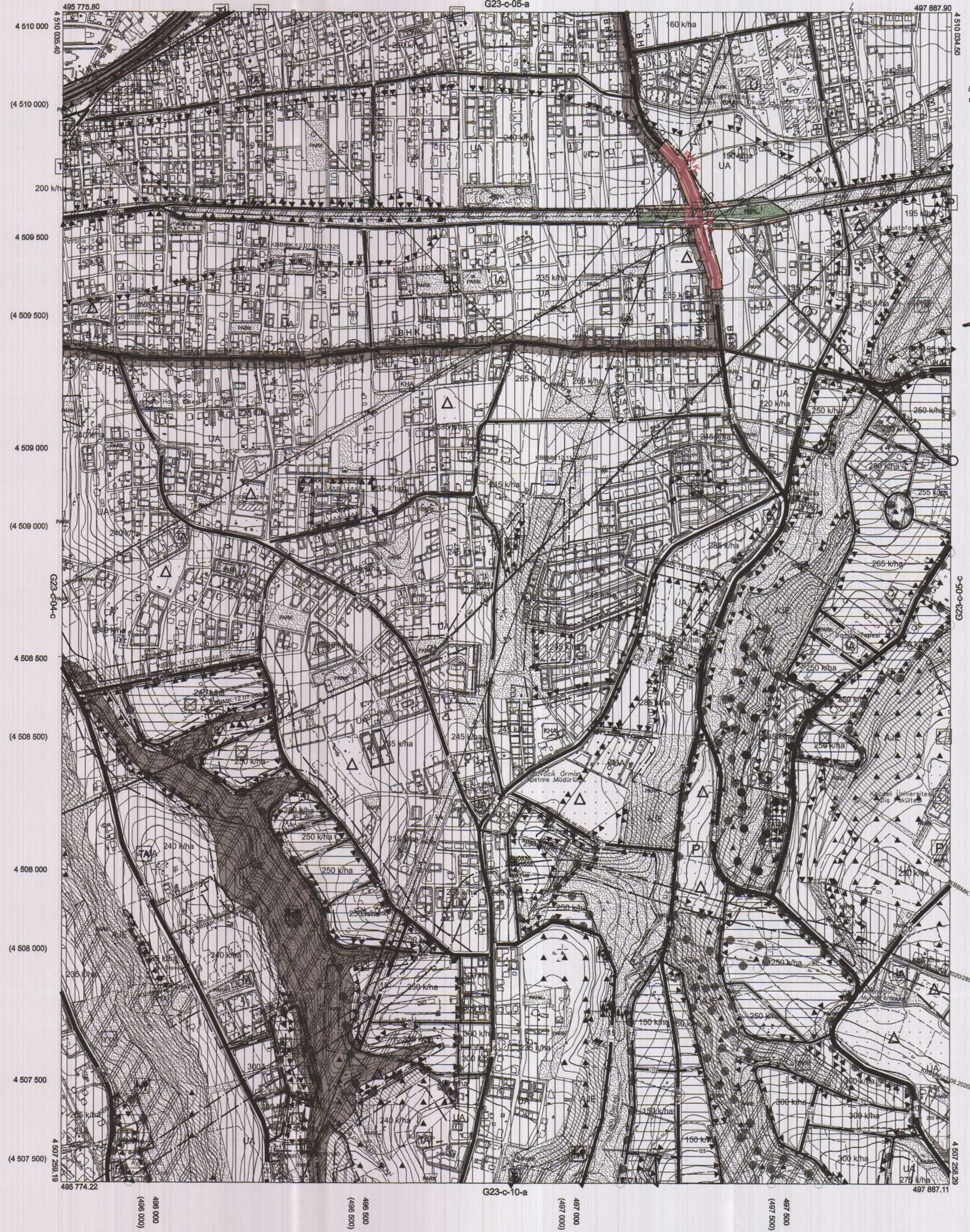
Gökhan YILMAZ
 Şehir Plancısı
 Berna ABİŞ
 Katip Üye
 Fatma Nur ÇELİK
 Katip Üye

01	23
06	
11	C
16	
21	22,23,24,25

KOCAELİ-BAŞİSKELE

G23-c-05-d

ONAYLI PLAN



Kocaeli Büyükşehir Belediyesi
 tarafından Fotogrametrik yöntemle
 yapılan Kocaeli İline alt 1/5000
 ölçekli sayısal Haritalar Harita 3194
 sayılı İmar Kanununun 7/a maddesine
 göre incelendi ve onandı.

18.03.2019



KOCAELİ-BAŞİSKELE

G23-c-05-d

1:5000

Koordinatlar ve pafta bölümlemesi en son güncellenmiş
 TUTGA'ya bağlı 2005.0 epochunda, GRS80 elipsoidi ve
 Transversal Mercator (TM) izdüşümünde düzenlenmiştir.

Haziran 2018 tarihinde çekilen renkli hava fotoğraflarından
 üretilmiştir. Yapılar aşak çizgileriyle gösterilmiştir.

Yüklenici Firma : KUTLUBEY HARITA İNŞ.MOH.SAN.TİC.A.Ş.

PROJE YÖNETİCİSİ

ALTAN ÇETİNKAYA

Harita Mühendisi

KONTROL

DİLEK AYDIN

Harita Mühendisi

EŞREF AKIŞ

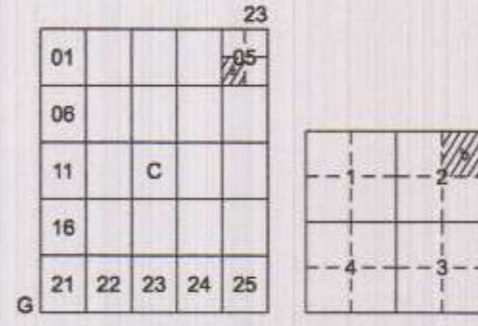
Harita Yüksek Mühendisi

PROJE YÖNETİCİSİ

SERKAN ÖNER

Harita Yüksek Mühendisi

İlçe : Başiskele
 Belediye : Başiskele
 Mahallesi/Köyü : Yeşilyurt Mahallesi
 Pafta : G23-c-05-d-2-b
 Ada : -
 Parsel : -
 Konu : Yeşilyurt-Hürler Caddesi-17 Ağustos Bulvarı kesimi kavayü projesinin planlara aktarılması
 Plan Ölçeği : 1/1000 ölçekli uygulama imar planı



BAŞISKELE İLÇESİ (Kullar Beldesi)

KOCAELİ

G23-c-05-d-2-b

ONAYLI PLAN

İmar ve Şehircilik Dairesi Başkanlığı tarafından hazırlanan uygulama imar planları 15/5/2022 tarihinde tarafımızca kontrol edilmiştir.

İmar ve Şehircilik Dairesi Başkanlığı tarafından hazırlanan 11.08.2022 tarih ve 2270720 sayılı Daire Başkanlığı yazısı ile Büyükşehir Belediye Meclisine sunulmuş planlardır.

Gülşüm TURAN
Şehir Plancısı

Seval AYDÖREN
Şehir Plancısı

Osman DÜNER
İmar ve Şehircilik Dairesi Başkanı

Rahmi E. TÜMPALAT
Şehir Planlama Şube Müdürü

Büyükşehir Belediye Meclisinin 18.08.2022 tarih ve 61 sayılı gündem maddesi olarak görüşülerek Komisyonumuzun tetkikine sunulan ve 02.09.2022 tarihli komisyon toplantısında karara bağlanan planlardır.

Büyükşehir Belediye Meclisinin 15/5/2022 tarih ve 496 sayılı kararı ile onaylanan planlardır.

Gökmen MENGÜÇ
Başkan Yardımcısı

Berna ABİS
Katip Üye

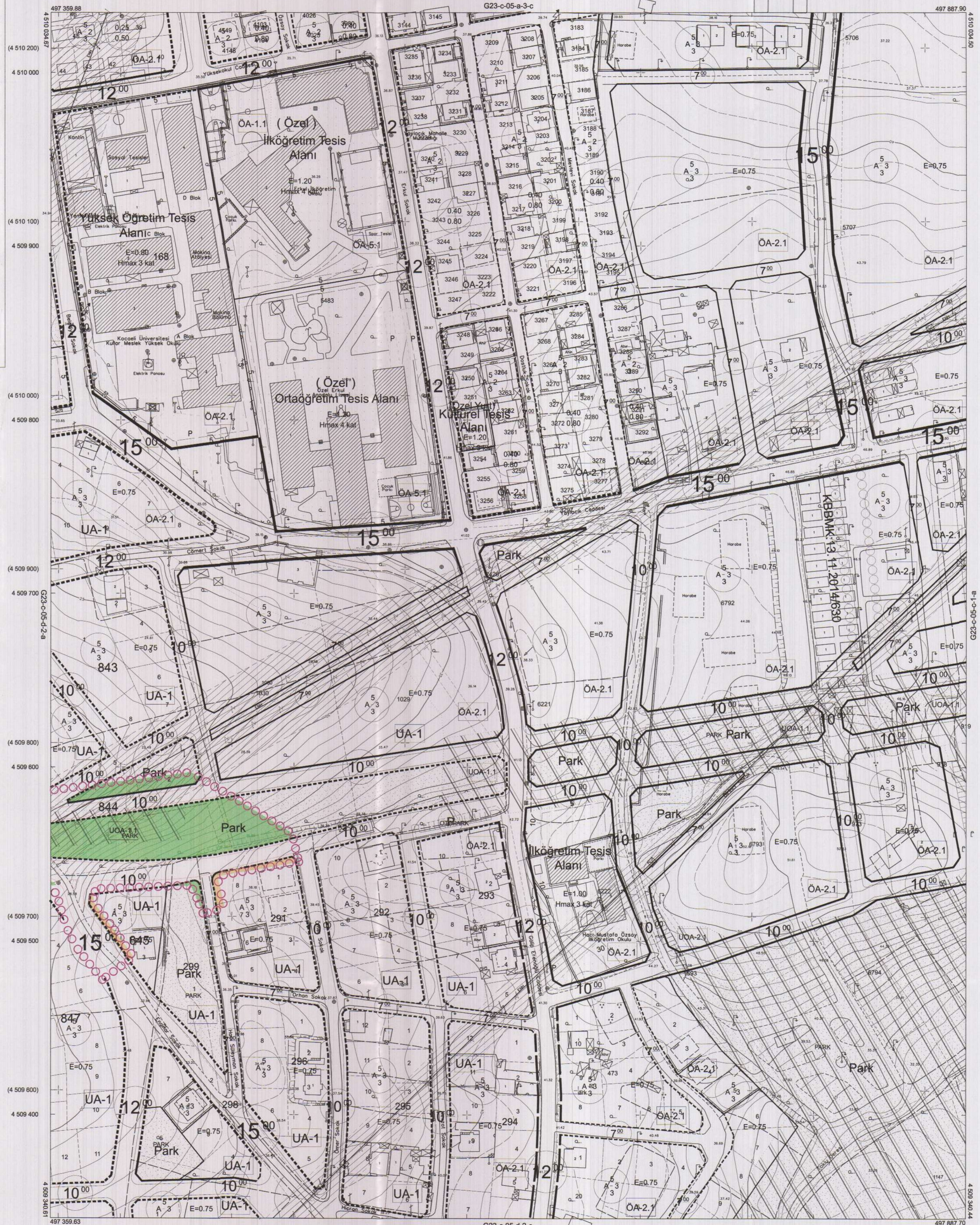
Fatma Nur ÇELİK
Katip Üye

Sadullah KELEŞ
İmar ve Bayındırlık Komisyon Başkanı



Kocaeli Büyükşehir Belediyesi tarafından Fotogrametrik yöntemle yapılmış Kocaeli İline ait 1/1000 ölçekli sayısal Harita No: 3194 sayılı İmar Kanununun 7/a maddesine göre incelendi ve onandı.

15.08.2022



1:1000

Koordinatlar ve pafta bölünmesi en son güncellenmiş TUTGAYA beği 2005.0 epoğunda, GRSS00 elipsoid ve Transversal Mercator (TM) izdöğümünde düzenlenmiştir.

Temmuz 2010 tarihinde çekilen renkli hava fotoğraflarından üretilmiştir. Yapılar saçak çizgiyle gösterilmiştir.

Yüklenici Firma : KUTLUBEY HARİTA A.Ş.
 ÇETİNKAYA İMAR A.Ş.
 (Ortak Girişimi)

PROJE YÖNETİCİSİ

ALTAN ÇETİNKAYA
Harita Mühendisi

Harita Mühendisi

SELİM SAYDAN

Harita Mühendisi

Harita Mühendisi

Harita Yüksek Mühendisi

KORCAN ERGİN

DLEK AYDIN

HAKAN İLHAN

KONTROL

HALHAZIR HARİTA ŞEF

İSMAIL SEYREK

Harita Mühendisi

PROJE YÖNETİCİSİ

HARİTA ŞUBE MÜDÜRÜ V.

SEVAZ ÖMÜR

Harita Yüksek Mühendisi

