

İlçesi : Başiskele
 Belediyesi : Başiskele
 Mahallesi/Köyü : Öveçik
 Pafta : G23-b-25-c
 Ada : 245
 Parsel : 18
 Konu : Tır parkı düzenlenmesi
 Plan Ölçeği : 1/5000 ölçekli nazım imar planı

İmar ve Şehircilik Dairesi Başkanlığı tarafından hazırlanan uygulama imar planları 19/08/2022 tarihinde tarafınca kontrol edilmiştir.

İmar ve Şehircilik Dairesi Başkanlığı tarafından hazırlanan 07.07.2022 tarih ve 2215878 sayılı Daire Başkanlığı yazısı ile Büyükşehir Belediye Meclisine sunulan plandır.

Şehircilik Dairesi Başkanı

Emre TABAN
 Şehir Planlama Şefi

Osman GÖNLER
 İmar ve Şehircilik Dairesi Başkanı

Rahmi E. TÜMPALAY
 Şehir Planlama Şube Müdürü

01	
06	
11	B
16	
21	22 23 24 25

KOCAELİ-İZMİT

G23-b-25-c

ONAYLI PLAN

Büyükşehir Belediye Meclisinin 21.07.2022 tarih ve 70 sayılı gündem maddesi olarak görüşülerek Komisyonumuzun tetkikine sunulan ve 04.08.2022 tarihli komisyon toplantısında karara bağlanan plandır.

Büyükşehir Belediye Meclisinin 19/08/2022 tarih ve 70 sayılı kararı ile onaylanan plandır.

Gökmen MENGÜÇ
 Başkan A.
 Genel Sekreter Yardımcısı

Berna ABİŞ
 Katip Üye

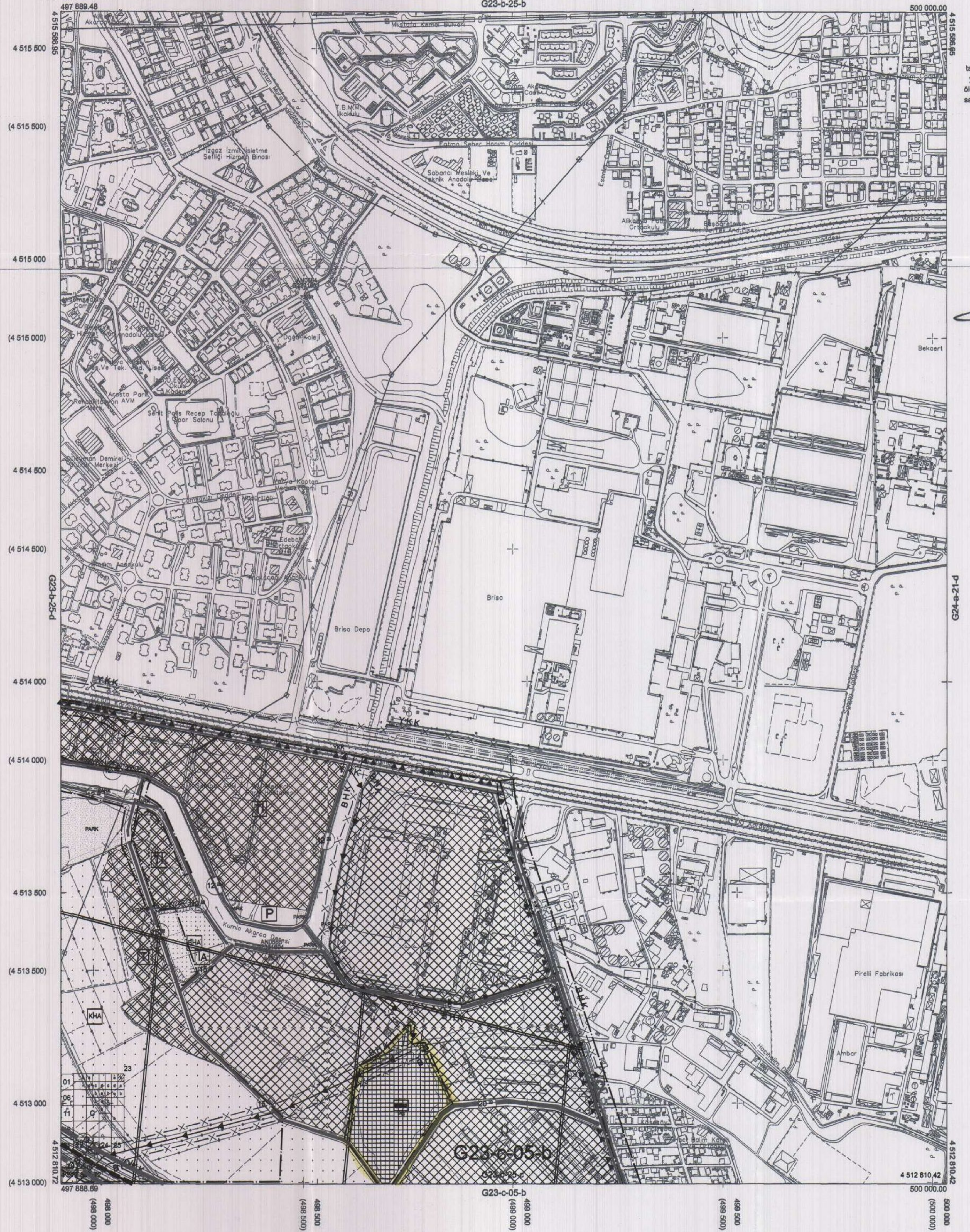
Fatma Nur ÇELİK
 Katip Üye

Sedullah KELEŞ
 İmar ve Şehircilik Komisyon Başkanı

Kocaeli Büyükşehir Belediyesi tarafından Fotogrametrik yöntemle üretilen Kocaeli İline ait 1:5000 ölçekli sayısal Halihazır Harita 3104 sayılı İmar Kanununun 7/a maddesine göre icra edilmiştir.

18.03.2019

Gökmen MENGÜÇ
 Genel Sekreter Yardımcısı



1:5000

Koordinatlar ve pafta bölünmesi en son güncellenmiş TUGTA'ya bağlı 2005.0 ekojunda, GRS90 ellipsoid ve Transversal Mercator (TM) izdüşümünde düzenlenmiştir.

Haziran 2018 tarihinde paketlen renkli hava fotoğraflarından üretilmiştir. Yapılar saçak çizgileriyle gösterilmiştir.

Yüklenici Firma : KUTLUBEY HARİTA İNŞ.MÜH.SAN.TİC.A.Ş.

PROJE YÖNETİCİSİ

ALTAN ÇETİNKAYA
 Harita Mühendisi

Altan Çetinkaya

KONTROL

DİLEK AYDIN

Harita Mühendisi

Dilek Aydın

ESREF AKIŞ

Harita Yüksek Mühendisi

Esref Akış

PROJE YÖNETİCİSİ

HARİTA ŞUBE MÜDÜRÜ V.
 SERKAN OKUR
 Harita Yüksek Mühendisi

Serkan Okur

KOCAELİ-İZMİT

G23-b-25-c

İlçesi : Başiskele
Belediyesi : Başiskele
Mahallesi/Köyü : Ovçak
Pafta : G23-c-05-b
Ada : 245
Parsel : 18
Konu : Tır parkı düzenlenmesi
Plan Ölçeği : 1/5000 ölçekli nazım imar planı

İmar ve Şehircilik Dairesi Başkanlığı tarafından hazırlanan uygulama imar planları 08.08.2022 tarihinde tarafınca kontrol edilmiştir.

Şehircilik Dairesi Başkanı
Emre KABAN
Şehir Plancısı Şef

Rahmi E. TÜMPALAY
Şehir Planlama Şube Müdürü

İmar ve Şehircilik Dairesi Başkanlığı tarafından hazırlanan 07.07.2022 tarih ve 2216878 sayılı Daire Başkanlığı yazısı ile Büyükşehir Belediye Meclisine sunulan plandır.

Osman ÖZDİLEK
İmar ve Şehircilik Dairesi Başkanı

Büyükşehir Belediye Meclisinin 21.07.2022 tarih ve 70 sayılı gündem maddesi olarak görüşülerek Komisyonumuzun teklifine sunulmuş ve 04.08.2022 tarihli komisyon toplantısında karara bağlanan plandır.

Sadullah KELEŞ
İmar ve Bayındırlık Komisyon Başkanı

Büyükşehir Belediye Meclisinin 04.08.2022 tarih ve 71 sayılı kararı ile onaylanan plandır.

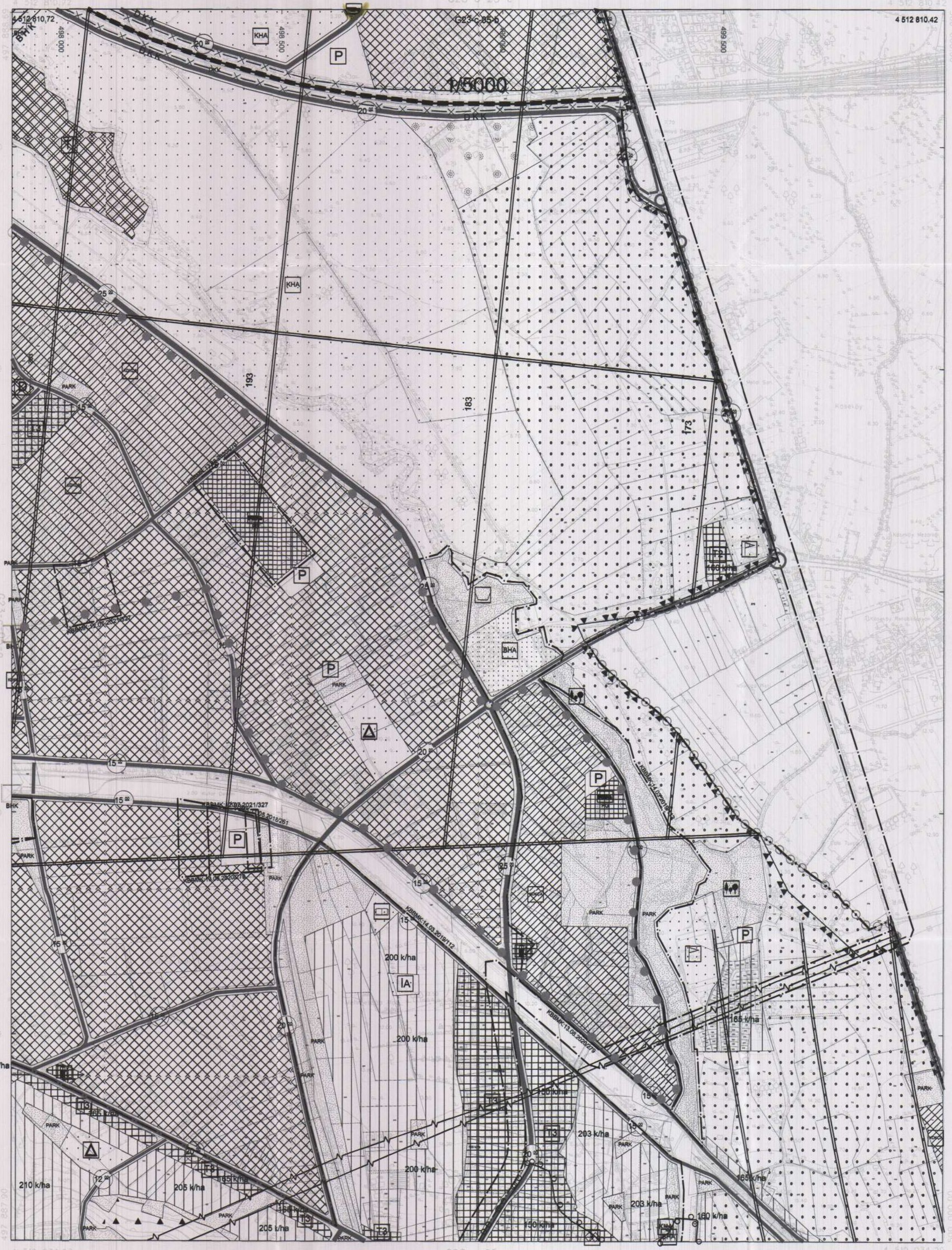
Osman MİNGÖÇ
Belediye Başkanı
Genel Sekreter Yrd.

Berna ABİŞ
Katip Üye

Fatma Nur ÇELİK
Katip Üye

KOCAELİ
G23-c-05-b
G23-b-25-c

ONAYLI PLAN



ONAY
Kocaeli Büyükşehir Belediyesi
Tarafından Fotogrametrik Yöntemle
Yapılan Harita Ölçeği 1:5000
Ölçek Sayısı Harita No: 3154
Sayılı İmar Kanununa 7/ra Maddeye
Göre İncelenmiş ve Onaydır.

15.08.2022



Harita 2005 Tipi Hava Fotoğraflarından Üretilmiştir
Yazılım Firması : ANA-NENT Planlama Şehircilik Harita
Mimarlık İnşaat Sanayi Ticaret Ltd. Şti.

Proje Mühendisi
Hakan Tamer SÖZÖR

Proje Müdürü
Nesli ÖLÇÜCÜOĞLU

KONTROL
Harita Mühendisi
Harita Mühendisi

İlçesi : Başiskele
 Belediyesi : Başiskele
 Mahallesi/Köyü : Övçik
 Pafta : G23-c-05-b-1-b
 Ada : 245
 Parsel : 18
 Konu : Tır parkı düzenlenmesi
 Plan Ölçeği : 1/1000 ölçekli uygulama imar planı

01	23
06	22
11	C
16	21
21	22
22	23
23	24
24	25

BAŞISKELE İLÇESİ (Kullar Beldesi)

KOCAELİ

G23-c-05-b-1-b

ONAYLI PLAN

İmar ve Şehircilik Dairesi Başkanlığı tarafından hazırlanan uygulama imar planları 13.02.2022 tarihinde tarafınca kontrol edilmiştir.

Sahil ve Şehircilik Dairesi Başkanı
 Şehin MİLLİC
 Şehir Planlama Şube Müdürü

Rahmi E. TÜMPALAY
 Şehir Planlama Şube Müdürü

İmar ve Şehircilik Dairesi Başkanlığı tarafından hazırlanan 07.07.2022 tarih ve 2216878 sayılı Daire Başkanlığı yazısı ile Büyükşehir Belediye Meclisine sunulan planlar.

Osman GÜNLER
 İmar ve Şehircilik Dairesi Başkanı

Büyükşehir Belediye Meclisinin 13.02.2022 tarih ve 70 sayılı gündem maddesi ile görüşülerek Komisyonumuzun tetkikine sunulan ve 04.08.2022 tarihli komisyon toplantısında karara bağlanan planlar.

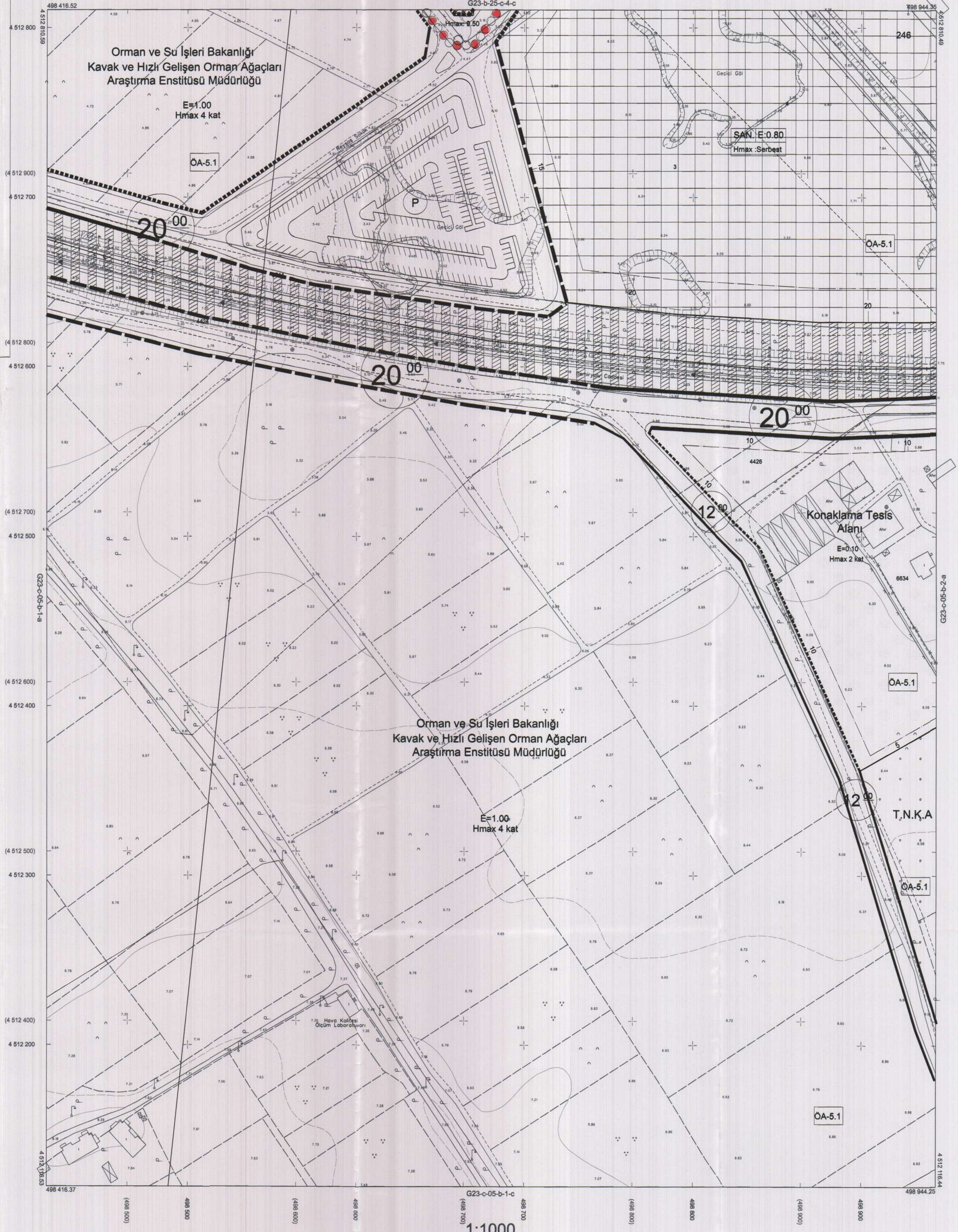
Büyükşehir Belediye Meclisinin 13.02.2022 tarih ve 70 sayılı kararı ile onaylanan planlar.

Başkan Adına
 Gökmen MENGÜÇ
 Başkan Yardımcısı

Berna ABİŞ
 Katip Üye

Fatma Nur ÇELİK
 Katip Üye

Sedülhan KELEŞ
 İmar ve Bayındırlık Komisyon Başkanı



Kocaeli Büyükşehir Belediyesi tarafından Fotogrametrik yöntemle yapılmış Kocaeli İline ait 1/1000 ölçekli sayısal Halihazır Harita 3194 sayılı İmar Kanununun 7/a maddesine göre incelendi ve onandı.



Başkan Adına
 GÖKMEN MENGÜÇ
 İmar ve Şehircilik Dairesi Başkanı

BAŞISKELE İLÇESİ (Kullar Beldesi) G23-c-05-b-1-b

KOCAELİ

Koordinatlar ve pafta bölünmesi en son güncellenmiş TUTHGA'ya bağlı 2005.0 epojünde, GRS80 elipsoidal ve Transversal Mercator (TM) izdüşümünde düzenlenmiştir.

Ağustos 2010 tarihinde çekilen renkli hava fotoğraflarından üretilmiştir. Yapılar saçak çizgileriyle gösterilmiştir.

Yüklenici Firma : KUTLUBEY HARİTA A.Ş.
 ÇETİNKAYA İMAR A.Ş.
 (Ortak Girişim)

PROJE YÖNETİCİSİ

ALTAN ÇETİNKAYA

Harita Mühendisi

[Signature]

1:1000

Harita Mühendisi

Harita Mühendisi

Harita Mühendisi

Harita Yüksek Mühendisi

SELİM SAYDAN

KORCAN ERGİN

DİLEK AYDIN

HAKAN İLHAN

KONTROL

HALHAZIR HARİTA ŞEFİ

İSMAIL SEYREK

Harita Mühendisi

[Signature]

PROJE YÖNETİCİSİ

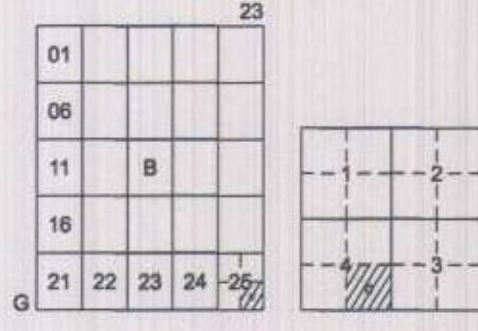
HARİTA ŞUBE MÜDÜRÜ V.

SERKAN ÖNER

Harita Yüksek Mühendisi

[Signature]

İlçesi : Başiskele
 Belediyesi : Başiskele
 Mahallesi/Köyü : Ovacık
 Pafta : G23-b-25-c-4-c
 Ada : 245
 Parsel : 18
 Konu : Yir parkı düzenlemesi
 Plan Ölçeği : 1/1000 ölçekli uygulama imar planı



BAŞISKELE İLÇESİ (Kullar Beldesi)

KOCAELİ

G23-b-25-c-4-c

ONAYLI PLAN

İmar ve Şehircilik Dairesi Başkanlığı tarafından
 hazırlanan uygulama imar planları 15.08.2022
 tarihinde tarafsızca kontrol edilmiştir.

Sahil KILIÇ
 Şehir Plancısı

Rahmi E. TÜMPERLAY
 Şehir Planlama Şube Müdürü

İmar ve Şehircilik Dairesi Başkanlığı tarafından
 hazırlanan 07.07.2022 tarih ve 2216878 sayılı
 Daire Başkanlığı yazısı ile Büyükşehir Belediye
 Meclisine sunulan plandır.

Osmay GÜNLER
 İmar ve Şehircilik Dairesi Başkanı

Büyükşehir Belediye Meclisinin 21.07.2022 tarih
 ve 70 sayılı gündem maddesi olarak görüşülerek
 Komisyonumuzun tetkikine sunulmuş ve 04.08.2022 tarihli
 komisyon toplantısında karara bağlanmış plandır.

Sadullah KELEŞ
 İmar ve Bayındırlık Komisyonu Başkanı

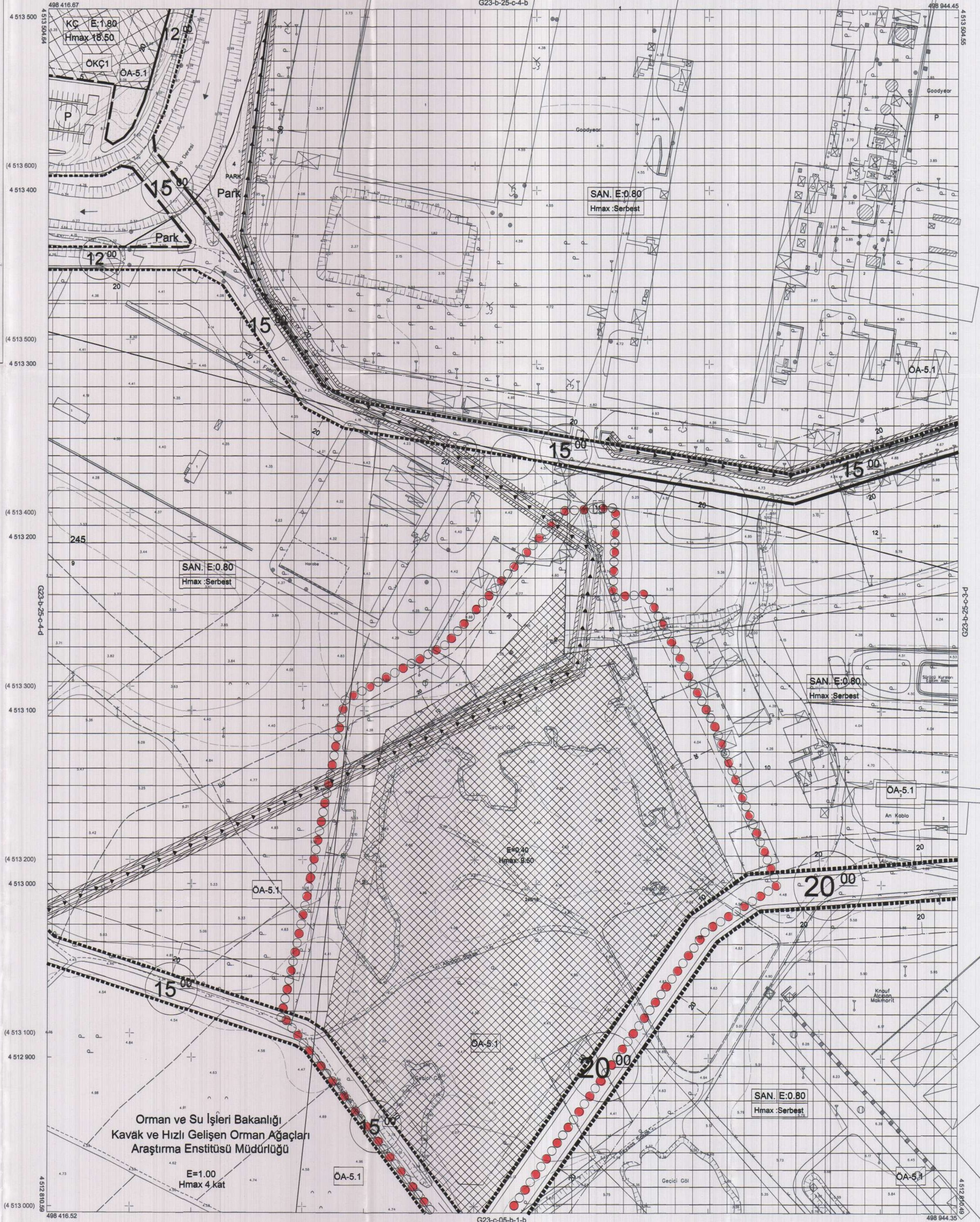
Büyükşehir Belediye Meclisinin 15.08.2022 tarih
 ve 45 sayılı kararı ile onaylanan plandır.



Berna ABİŞ
 Katip Üye

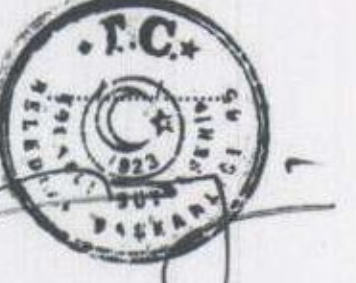
Fatma Nur ÇELİK
 Katip Üye

Official stamp and signature of the Ministry of Environment, Urbanization and Climate Change.



Kocaeli Büyükşehir Belediyesi
 tarafından Fotogrametrik yöntemle
 yapılmış Kocaeli iline ait 1/1000
 ölçekli sayısal Halihazır Harita 3194
 sayılı İmar Kanununun 7/a maddesine
 göre incelendi ve onandı.

17.08.2021



Başkan Adına
 ÖKMEZ MENGÖÇ
 İmar ve Şehircilik Dairesi Başkanı

Orman ve Su İşleri Bakanlığı
 Kavak ve Hızlı Gelişen Orman Ağaçları
 Araştırma Enstitüsü Müdürlüğü

E=1.00

Hmax 4 kat

1:1000

Koordinatlar ve pafta bölünmesi en son güncellenmiş
 TUTGA'ya bağlı 2005.0 epochunda, GRS80 elipsoidi ve
 Transversal Mercator (TM) izdüşümünde düzenlenmiştir.
 Ağustos 2010 tarihinde çekilen renkli hava fotoğraflarından
 üretilmiştir. Yapılar saçak çizgileriyle gösterilmiştir.

Yüklenici Firma : KUTLUBEY HARİTA A.Ş.
 ÇETİNKAYA İMAR A.Ş.
 (Ortak Girişim)

PROJE YÖNETİCİSİ

ALTAN ÇETİNKAYA

Harita Mühendisi

Harita Mühendisi

SELİM SAYDAN

Harita Mühendisi

KORCAN ERGİN

Harita Mühendisi

DİLEK AYDIN

Harita Yüksek Mühendisi

HAKAN İLHAN

KONTROL

SELİM SAYDAN

Harita Mühendisi

KORCAN ERGİN

Harita Mühendisi

DİLEK AYDIN

Harita Yüksek Mühendisi

HAKAN İLHAN

HALHAZIR HARİTA ŞEFİ

İSMAIL SEYREY

Harita Mühendisi

Harita Mühendisi

Harita Mühendisi

Harita Mühendisi

Harita Mühendisi

Harita Mühendisi

PROJE YÖNETİCİSİ

HARİTA ŞUBE MÜDÜRÜ V.

SERHAN ÖZMİR

Harita Mühendisi

Harita Mühendisi

Harita Mühendisi

Harita Mühendisi

Harita Mühendisi

BAŞISKELE İLÇESİ (Kullar Beldesi) G23-b-25-c-4-c

KOCAELİ