

İlçe : İzmit
 Belediyesi : İzmit
 Mahallesi/Köyü : Yahya Kaptan
 Pafta : G23-b-25-c
 Ada : 5088
 Parsel : 1
 Konu : Ada kenarlarının düzeltilerek fonksiyon alanının büyütülmesi
 Plan Ölçeği : 1/5000 ölçekli nazım imar planı

İmar ve Şehircilik Dairesi Başkanlığı tarafından hazırlanan uygulama imar planları 26.07.2022 tarihinde tarafsızca kontrol edilmiştir.

Tuğba AYDEMİR
 İmar Mühendisi

Rahmi E. TÜMPALAY
 Şehir Planlama Şube Müdürü

İmar ve Şehircilik Dairesi Başkanlığı tarafından hazırlanan uygulama imar planları 26.07.2022 tarih ve 2216969 sayılı Daire Başkanlığı yazısı ile Büyükşehir Belediye Meclisine sunulmuştur.

Osman GÜNLER
 İmar ve Şehircilik Dairesi Başkanı

Büyükşehir Belediye Meclisinin 21.07.2022 tarih ve 85 sayılı gündem maddesi olarak görüşülerek Komisyonumuzun tetkikine sunulan ve 21.07.2022 tarihli komisyon toplantısında karara bağlanan plandır.

Sadıullah KELES
 İmar ve Bayındırlık Komisyonu Başkanı

Büyükşehir Belediye Meclisinin 26.07.2022 tarih ve 406 sayılı kararı ile onaylanan plandır.

Gökmen MENGÜC
 Başkan

Berna ABİŞ
 Katip Üye

Fatma Nur ÇELİK
 Katip Üye

01	23
06	
11	B
16	
21	22 23 24 25

KOCAELİ-İZMİT

G23-b-25-c

ONAYLI PLAN



Kocaeli Büyükşehir Belediyesi tarafından Fotogrametrik yöntemle yapılmış Kocaeli İline ait 1/5000 ölçekli ayrıntı Haritası 3194 sayılı İmar Kanununun 7/a maddesine göre incelendi ve onandı.

18.03.2019



KOCAELİ-İZMİT

G23-b-25-c

1:5000

Koordinatlar ve pafta bölünmesi en son güncellenmiş TUTGA'ya bağlı 2005.D şebekesinde, GRS80 ellipsoidi ve Transversal Mercator (TM) izdüşümünde düzenlenmiştir.

Haziran 2018 tarihinde çekilen renkli hava fotoğraflarından üretilmiştir. Yapılar sapak çizgileriyle gösterilmiştir.

Yüklenici Firma : KUTLUBEY HARİTA İNŞ.MÜH.SAN.TİC.A.Ş.

PROJE YÖNETİCİSİ

ALTAN ÇETİNKAYA
 Harita Mühendisi

KONTROL

DİLEK AYDIN

Harita Mühendisi

EŞREF AKIŞ

Harita Yüksek Mühendisi

PROJE YÖNETİCİSİ

HARİTA ŞUBE MÜDÜRÜ V.
 SERİKAN OKUR

İlçe : İzmit
 Belediyesi : İzmit
 Mahallesi/Köyü : Yahya Kaptan
 Pafta : G23-b-25-c-1-d
 Ada : 5088
 Parsel : 1
 Konu : Ada kenarlarının düzenlenmesi,
 fonksiyon alanının büyüdümesi
 Plan Ölçeği : 1/1000 ölçekli uygulama imar planı



İZMİT İLÇESİ (Bekirpaşa Beldesi)

KOCAELİ

G23-b-25-c-1-d

ONAYLI PLAN

İmar ve Şehircilik Dairesi Başkanlığı tarafından hazırlanan uygulama imar planları 26.07.2022 tarihinde tarafsızca kontrol edilmiştir.

Tutpa YILDIZIR
 İnşaat Mühendisi

Rahmi E. TÜMPALAY
 Şehir Planlama Şube Müdürü

İmar ve Şehircilik Dairesi Başkanlığı tarafından hazırlanan 06.07.2022 tarih ve 2219969 sayılı Daire Başkanlığı yazısı ile Büyükşehir Belediye Meclisine sunulmuştur.

Osmay GÜNER
 İmar ve Şehircilik Dairesi Başkanı

Büyükşehir Belediye Meclisinin 21.07.2022 tarih ve 85 sayılı gündem maddesi olarak görüşülerek Komisyonumuzun tetkikine sunulan ve 25.07.2022 tarihli komisyon toplantısında karara bağlanan plandır.

Büyükşehir Belediye Meclisinin 26.07.2022 tarih ve 406 sayılı kararı ile onaylanan plandır.

Gökmen MENELİK
 Başkan A
 İlçe Sekreteri

Berna ABİS
 Katip Üye

Fatma Nur ÇELİK
 Katip Üye

Sadullah KEDİS
 İmar ve Bayındırlık Komisyon Başkanı

Büyükşehir Belediye Meclisinin 21.07.2022 tarih ve 85 sayılı gündem maddesi olarak görüşülerek Komisyonumuzun tetkikine sunulan ve 25.07.2022 tarihli komisyon toplantısında karara bağlanan plandır.

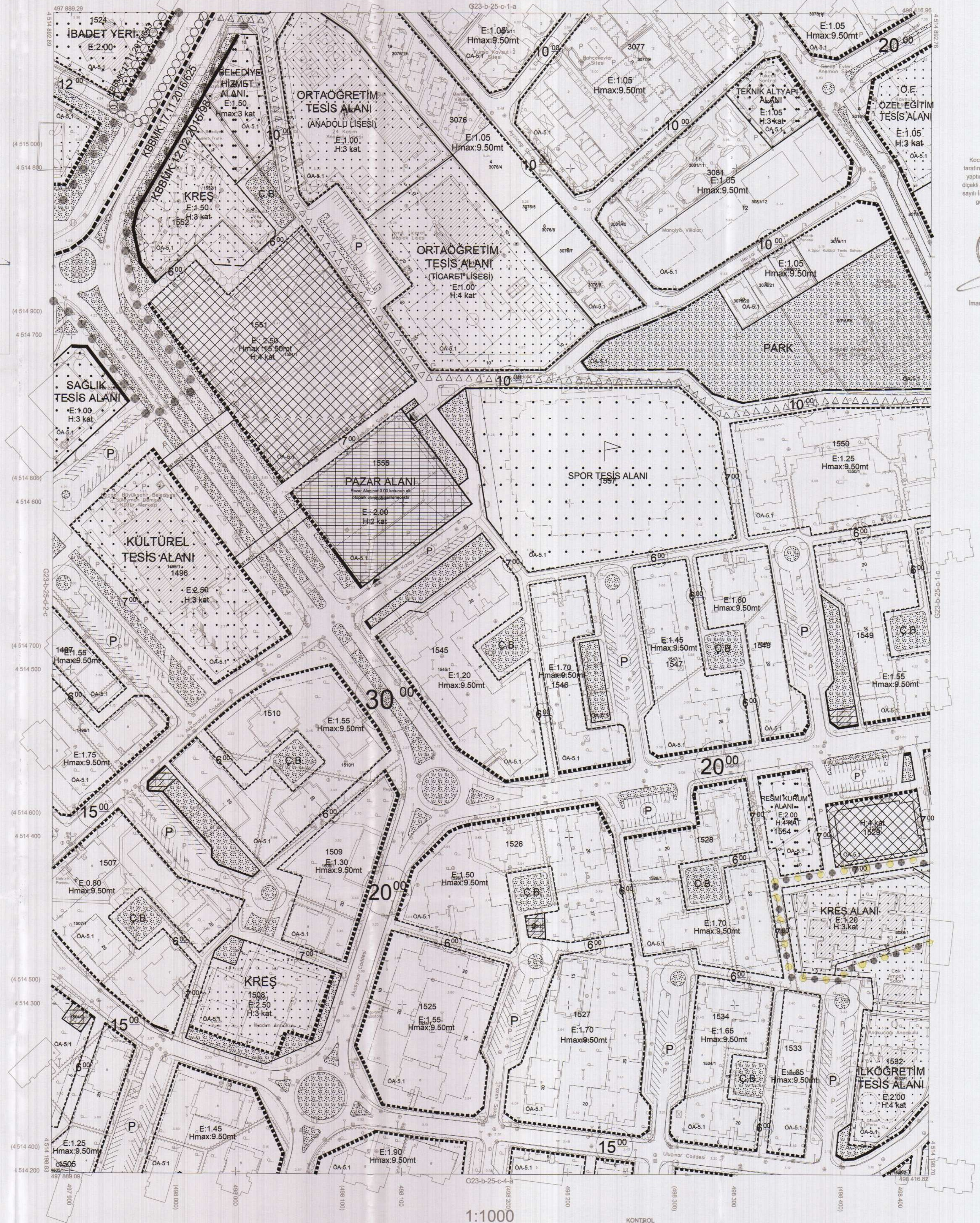
Sadullah KEDİS
 İmar ve Bayındırlık Komisyon Başkanı

Kocaeli Büyükşehir Belediyesi tarafından Fotogrametrik yöntemle yapılmış Kocaeli İline ait 1/1000 ölçekli sayısal Halihazır Harita 3194 sayılı İmar Kanununun 7/a maddesine göre incelendi ve onandı.

17-06-2011



Başkan Adına
 GÖKMEN MENELİK
 İmar ve Şehircilik Dairesi Başkanı



1:1000

Koordinatlar ve pafta bölümlenmesi en son güncellenmiş TUTGA'ya bağlı 2005 e poğunda, GRS80 elipsoid ve Transversal Mercator (TM) izdüşümünde düzenlenmiştir.

Ağustos 2010 tarihinde çekilen renkli hava fotoğrafından üretilmiştir.Yapılar saçak çizgileriyle gösterilmiştir.

Yüklenici Firma : KUTLUBEY HARİTA A.Ş.
 ÇETİNKAYA HARİTA A.Ş.
 (Ortak Girişim)

PROJE YÖNETİCİSİ

ALTAN ÇETİNKAYA
Harita Mühendisi

Harita Mühendisi

Harita Yüksek Mühendisi

Harita Yüksek Mühendisi

SELİM SAYDAN

DİLEK AYDIN

EŞREF AKIŞ

HAKAN İLHAN

KONTROL

HALİHAZIR HARİTA ŞEFİ

İSMAIL SEYRİK

Harita Mühendisi

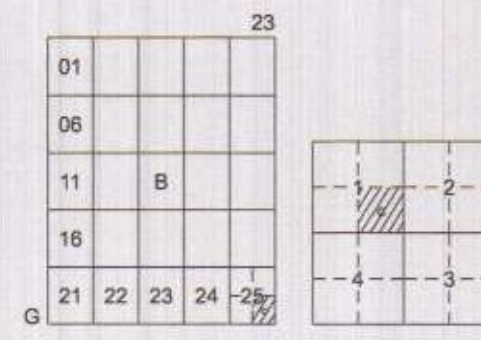
PROJE YÖNETİCİSİ

HARİTA ŞUBE MÜDÜRÜ V.

SERKAN ÖZÜR

Harita Yüksek Mühendisi

İlçesi : İzmit
 Belediyesi : İzmit
 Mahallesi/Köyü : Yahya Kaptan
 Pafta : G23-b-25-c-1-c
 Ada : 5088
 Parsel : 1
 Konu : Ada kenarlarının düzeltilerek fonksiyon alanının büyüülmesi
 Plan Ölçeği : 1/1000 ölçekli uygulama imar planı



İZMİT İLÇESİ (Bekirpaşa Beldesi)

KOCAELİ

G23-b-25-c-1-c

ONAYLI PLAN

İmar ve Şehircilik Dairesi Başkanlığı tarafından hazırlanan uygulama imar planları 26.07.2022 tarihinde tarafınca kontrol edilmiştir.

Tugba AYDIN
 İnşaat Mühendisi

Rahmi E. TÜMPALAY
 Şehir Planlama Şube Müdürü

İmar ve Şehircilik Dairesi Başkanlığı tarafından hazırlanan 06.07.2022 tarih ve 2216969 sayılı Daire Başkanlığı yazısı ile Büyükşehir Belediye Meclisine sunulan plandır.

Osmar GÜNER
 İmar ve Şehircilik Dairesi Başkanı

Büyükşehir Belediye Meclisinin 21.07.2022 tarih ve 85 sayılı gündem maddesi olarak görüşülerek Komisyonumuzun tetkikine sunulan ve 25.07.2022 tarihli komisyon toplantısında karara bağlanan plandır.



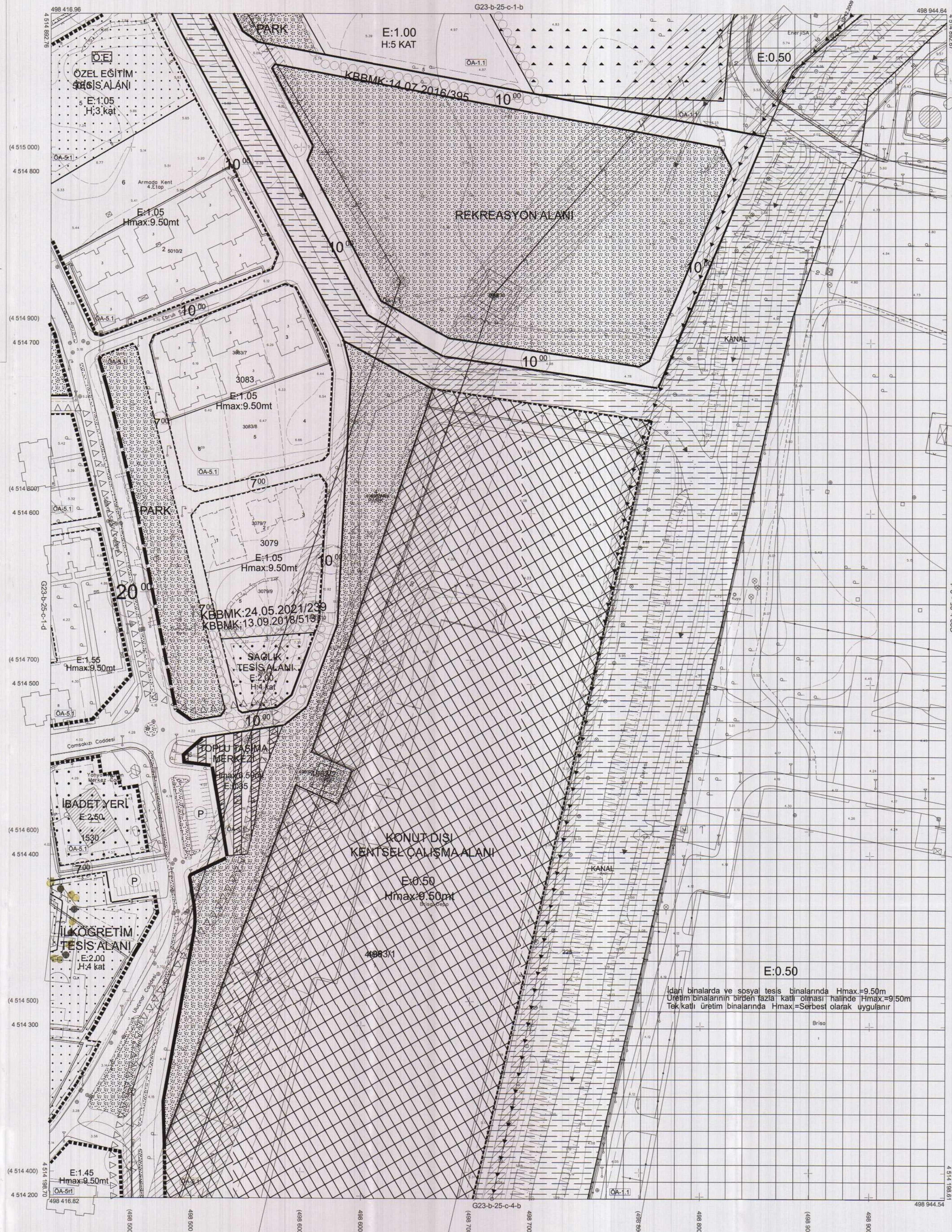
Büyükşehir Belediye Meclisinin 26.07.2022 tarih ve 406 sayılı kararı ile onaylanan plandır.

Berna ABİŞ
 Katip Üye

Fatma Nur ÇELİK
 Katip Üye

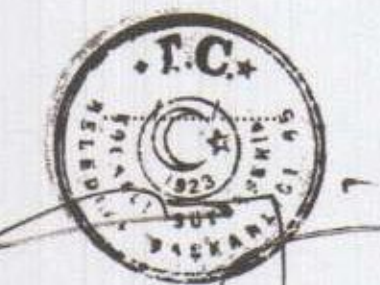
Büyükşehir Belediye Meclisinin 21.07.2022 tarih ve 85 sayılı gündem maddesi olarak görüşülerek Komisyonumuzun tetkikine sunulan ve 25.07.2022 tarihli komisyon toplantısında karara bağlanan plandır.

Sadullah KELEŞ
 İmar ve Bayındırlık Komisyon Başkanı



Kocaeli Büyükşehir Belediyesi tarafından Fotogrametrik yöntemle yapılan Kocaeli İline ait 1/1000 ölçekli sayısal Halihazır Harita 3194 sayılı İmar Kanununun 7/a maddesine göre incelendi ve onandı.

17.06.2011



Başkan Adına
 GÖKMEN MENGÜÇ
 İmar ve Şehircilik Dairesi Başkanı

İZMİT İLÇESİ (Bekirpaşa Beldesi) G23-b-25-c-1-c

KOCAELİ

Koordinatlar ve pafta bölümlenmesi en son güncellenmiş TUTGA'ya bağlı 2005.0 epeğunda, GRS80 elipsoidi ve Transversal Mercator (TM) izdüşümünde düzenlenmiştir.

Ağustos 2010 tarihinde çekilen renkli hava fotoğraflarından üretilmiştir. Yapılar saçak çizgileriyle gösterilmiştir.

Yüklenici Firma : KUTLUBEY HARİTA A.Ş.
 ÇETİNKAYA İMAR A.Ş.
 (Ortak Girişimi)

PROJE YÖNETİCİSİ

ALTAN ÇETİNKAYA

Harita Mühendisi

1:1000

Harita Mühendisi

SELİM SAYDAN

Harita Mühendisi

Harita Mühendisi

Harita Yüksek Mühendisi

KORCAN ERGİN

DİLEK AYDIN

HAKAN İLHAN

KONTROL

HALİHAZIR HARİTA ŞEFİ

İSMAIL SEYREK

Harita Mühendisi

PROJE YÖNETİCİSİ

HARİTA ŞUBE MÜDÜRÜ V.

SERKAN ÖZAR

Harita Mühendisi