

|                |  |
|----------------|--|
| İlçesi         | : Kandıra  |
| Belediyesi     | : Kandıra  |
| Mahallesi/Köyü | : Çebeci   |
| Pafta          | : F24.c  |
| Ada            | : -  |
| Parsel         | : -  |
| Konu           | : Yasal askı süresi içerisinde yapılan<br>İhtisazların değerlendirilmesi |
| Plan Ölçeği    | : 1/50000 ölçekli çevre düzeni planı                                     |

İmar ve Şehircilik Dairesi Başkanlığı tarafından hazırlanan çevre düzeni planları 21.07.2022 tarihinde tarafınca kontrol edilmiştir.

İmar ve Şehircilik Dairesi Başkanlığı tarafından hazırlanan 04.03.2022 tarih ve 200/4639 sayılı Daire Başkanlığı yazısı ile Büyükşehir Belediye Meclisine sunulup planlar.

A.Emre TUBAN  
Şehir Plancısı

Osmun GÜNLER  
İmar ve Şehircilik Dairesi Başkanı

Rahmi E. TÜMPALAY  
Şehir Planlama Şube Müdürü

Büyükşehir Belediye Meclisinin 09.06.2022 tarih ve 64 sayılı gündem maddesi olarak görüşülecek Komisyonumuzun tetkikine sunulan ve 06.07.2022 tarihli komisyon toplantısında karara bağlanan planlar.

Büyükşehir Belediye Meclisinin 21.07.2022 tarih ve 391 sayılı kararı ile onaylanan planlar.

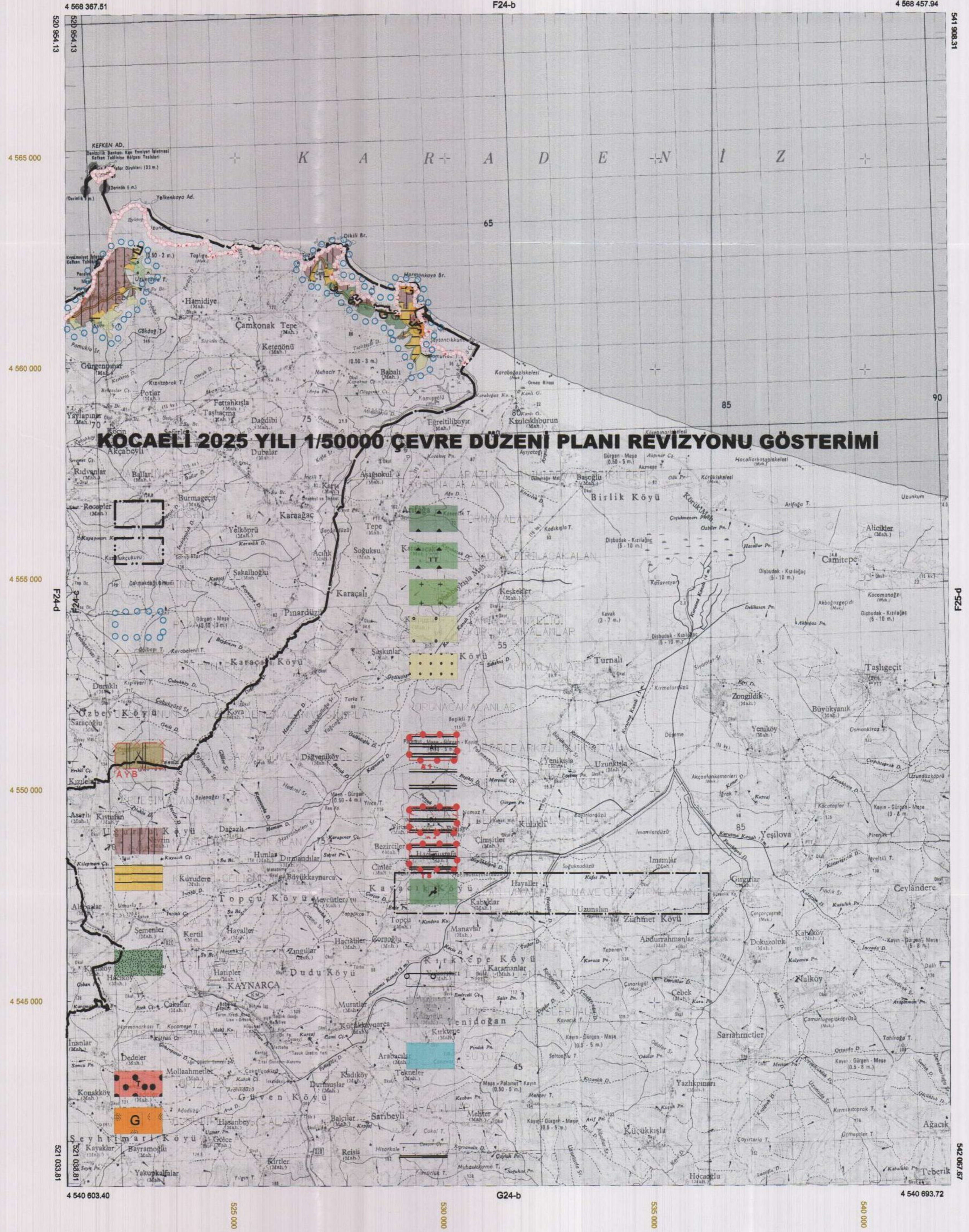
Gökhan MENDÜCÜ  
Başkan  
Genel Sekreter

Berna ABİŞ  
Katkı Üye

Fatma Nur ÇELİK  
Katkı Üye

Sadullah KELES  
İmar ve Bayındırlık Komisyon Başkanı

ONAYLI PLAN



İlçesi : Kandıra  
 Belediyesi : Kandıra  
 Mahallesi/Köyü : Cebeci  
 Pafta : F24.c.01  
 Ada : -  
 Parsel : -  
 Konu : Yasal askı süresi içerisinde yapılan  
 itirazların değerlendirilmesi  
 Plan Ölçeği : 1/25.000 ölçekli nazım imar planı

İmar ve Şehircilik Dairesi Başkanlığı tarafından  
 hazırlanan 1/25.000 ölçekli nazım imar planları  
 21.07.2022  
 tarihinde tarafınca kontrol edilmiştir.

İmar ve Şehircilik Dairesi Başkanlığı tarafından  
 hazırlanan 04.03.2022 tarih ve 2004/639 sayılı  
 Daire Başkanlığı yazısı ile Büyükşehir Belediye  
 Meclisine sunulan plandır.

Osman GÜLER  
 İmar ve Şehircilik Dairesi Başkanı

A. Emin TABAN  
 Şehir Plancısı

Rahmi E. TÜMPALAY  
 Şehir Planlama Şube Müdürü

Büyükşehir Belediye Meclisinin 09.06.2022 tarih  
 ve 64 sayılı gündem maddesi olarak görüşülerek  
 Komisyonumuzun tetkikine sunulmuş ve 06.07.2022  
 tarihli komisyon toplantısında karara bağlanan plandır.

Büyükşehir Belediye Meclisinin 21.07.2022 tarih  
 ve 391 sayılı kararı ile onaylanan plandır.

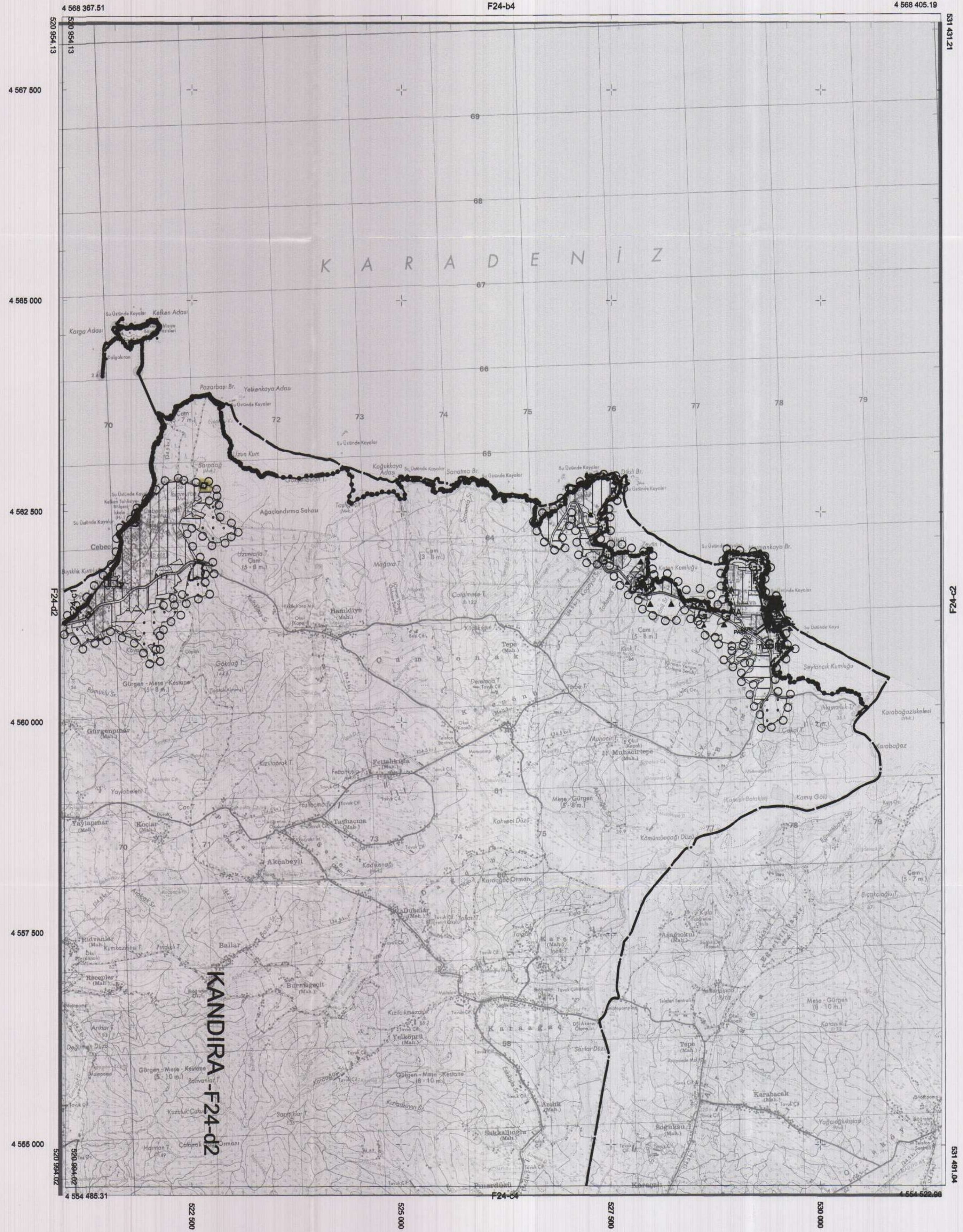
Gülşah AYRILMAZ  
 Başkan A. Y. Yrd.  
 Bekir ABİS  
 Katiip Üye  
 Fatma Nur ÇELİK  
 Katiip Üye

Rahmi E. TÜMPALAY  
 İmar ve Bayındırlık Komisyon Başkanı



0  
 F24-c1  
 F24-b4

ONAYLI PLAN



1/25000

İlçesi : Kandıra  
 Belediyesi : Kandıra  
 Mahallesi/Köyü : Cebeci  
 Pafta : F24.c.01.d  
 Ada : -  
 Parsel : -  
 Konu : Yasal askı süresi içerisinde yapılan  
 itirazların değerlendirilmesi  
 Plan Ölçeği : 1/5000 ölçekli nazım imar planı

İmar ve Şehircilik Dairesi Başkanlığı tarafından  
 hazırlanan nazım imar planları 21.07.2022  
 tarihinde tarafınca kontrol edilmiştir.

İmar ve Şehircilik Dairesi Başkanlığı tarafından  
 hazırlanan 04.03.2022 tarih ve 2004639 sayılı  
 Daire Başkanlığı yazısı ile Büyükşehir Belediye  
 Meclisine sunulan planlar

A. Enayir İBRAHİM  
 Şehir Plancısı

Osman GÜNER  
 İmar ve Şehircilik Dairesi Başkanı

Rahmi E. TÜMPALAY  
 Şehir Planlama Şube Müdürü

Büyükşehir Belediye Meclisinin 09.06.2022 tarih  
 ve 64 sayılı gündem maddesi olarak görüşülerek  
 Komisyonumuzun tetkikine sunulan ve 06.07.2022  
 tarihli komisyon toplantısında karara bağlanan planlar.

Büyükşehir Belediye Meclisinin 21.07.2022 tarih  
 391 sayılı kararı ile onaylanan planlar.



Berna ABİŞ  
 Katip Üye

Fatma Nur ÇELİK  
 Katip Üye

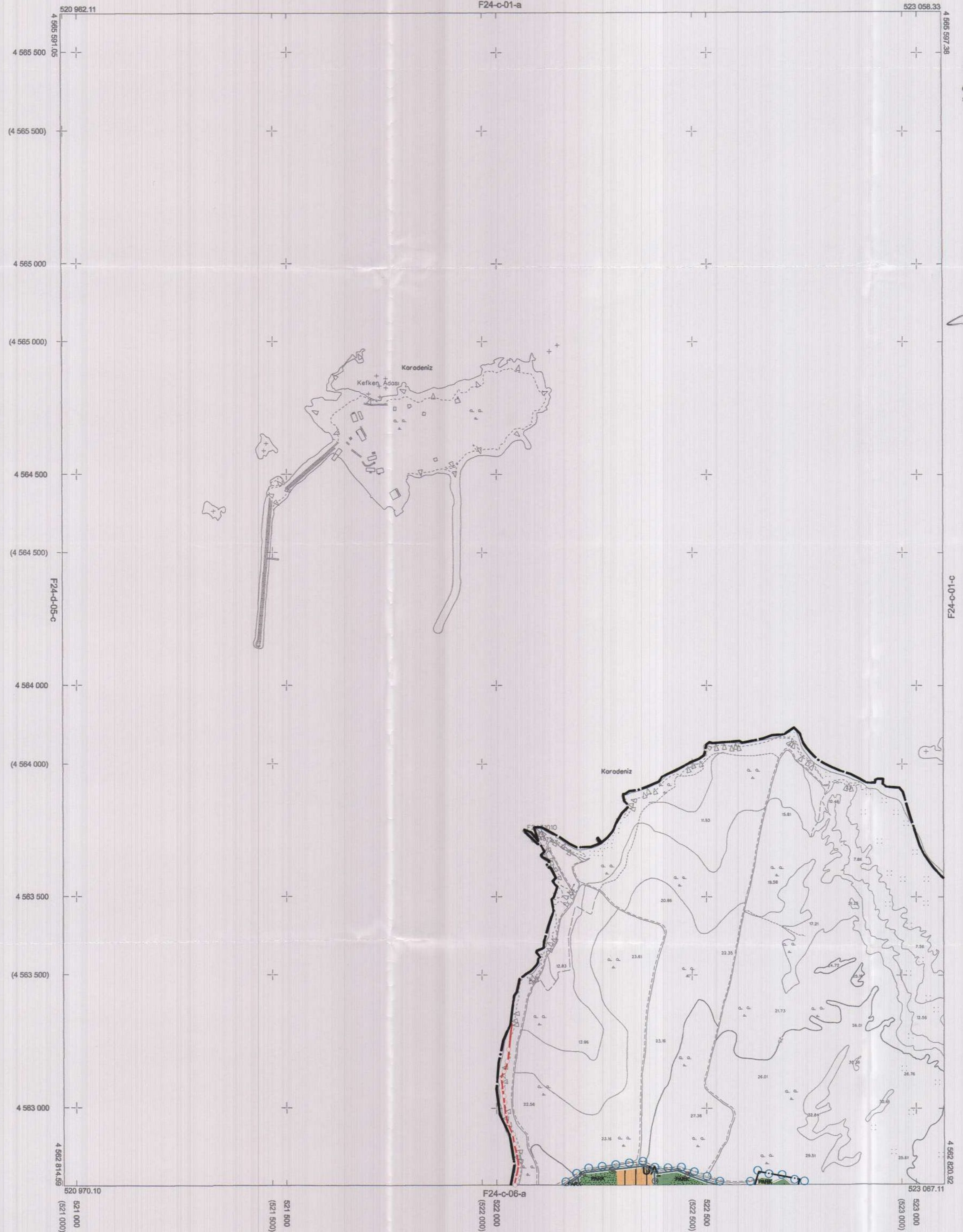
Sadullah KELES  
 İmar ve Bayındırlık Komisyon Başkanı

|    |             |
|----|-------------|
| 21 | 24          |
| 06 |             |
| 11 | C           |
| 16 |             |
| 21 | 22 23 24 25 |

## KOCAELİ-KANDIRA

F24-c-01-d

ONAYLI PLAN



Kocaeli Büyükşehir Belediyesi  
 tarafından Fotogrametrik yöntemle  
 yapılan Kocaeli iline ait 1/5000  
 ölçekli sayısal Halihazır Harita 3194  
 sayılı İmar Kanununun 7/a maddesine  
 göre incelendi ve onandı.

18.03.2019



KOCAELİ-KANDIRA

F24-c-01-d

Koordinatlar ve pafta bölünmesi en son güncellenmiş  
 TUTGA'ya bağlı 2005.0 eşiğinde, GRS80 elipsoidi ve  
 Transversal Mercator (TM) izdüşümünde düzenlenmiştir.

Haziran 2018 tarihinde çekilen renkli hava fotoğraflarından  
 üretilmiştir. Yapılar saçak çizgileriyle gösterilmiştir.

Yüklenici Firma : KUTLUBEY HARİTA İNŞ.MOH.SAN.TİC.A.Ş.

PROJE YÖNETİCİSİ

ALTAN ÇETİNKAYA  
 Harita Mühendisi

*Altan Çetinkaya*

KONTROL

DİLEK AYDIN

Harita Mühendisi

*Dilek Aydın*

EŞREF AKIŞ

Harita Yüksek Mühendisi

*Eşref Akış*

PROJE YÖNETİCİSİ

HARİTA ŞUBE MÜDÜRÜ V.

SERKAN ÖMÜR  
 Harita Yüksek Mühendisi

*Serkan Ömür*

İlçesi : Kandıra  
 Belediyesi : Kandıra  
 Mahallesi/Köyü : Çelbeci  
 Pafta : F.24.c.06.a  
 Ada - Parsel :  
 Konu : Yasal askı süresi içerisinde yapılan  
 İtirazların değerlendirilmesi  
 Plan Ölçeği : 1/5000 ölçekli nazım imar planı

İmar ve Şehircilik Dairesi Başkanlığı tarafından  
 hazırlanan nazım imar planları 21.07.2022  
 tarihinde tarafınca kontrol edilmiştir.

İmar ve Şehircilik Dairesi Başkanlığı tarafından  
 hazırlanan 04.03.2022 tarih ve 2004639 sayılı  
 Daire Başkanlığı yazısı ile Büyükşehir Belediye  
 Meclisine sunulan planlar.

A. Emre TUNAN  
 Şehir Plancısı

Osman SÜNLER  
 İmar ve Şehircilik Dairesi Başkanı

Rahmi E. TÜMPALAY  
 Şehir Planlama Şube-Müdürü

Büyükşehir Belediye Meclisinin 09.06.2022 tarih  
 ve 64 sayılı gündem maddesi olarak görüşülerek  
 Komisyonumuzun tetkikine sunulan ve 06.07.2022  
 tarihli komisyon toplantısında karara bağlanan planlar.

Büyükşehir Belediye Meclisinin 21.07.2022 tarih  
 391 sayılı kararı ile onaylanan planlar.

Şahin İBRAHİM  
 Başkan  
 Genel Sekreter

Berna ABİŞ  
 Katip Üye

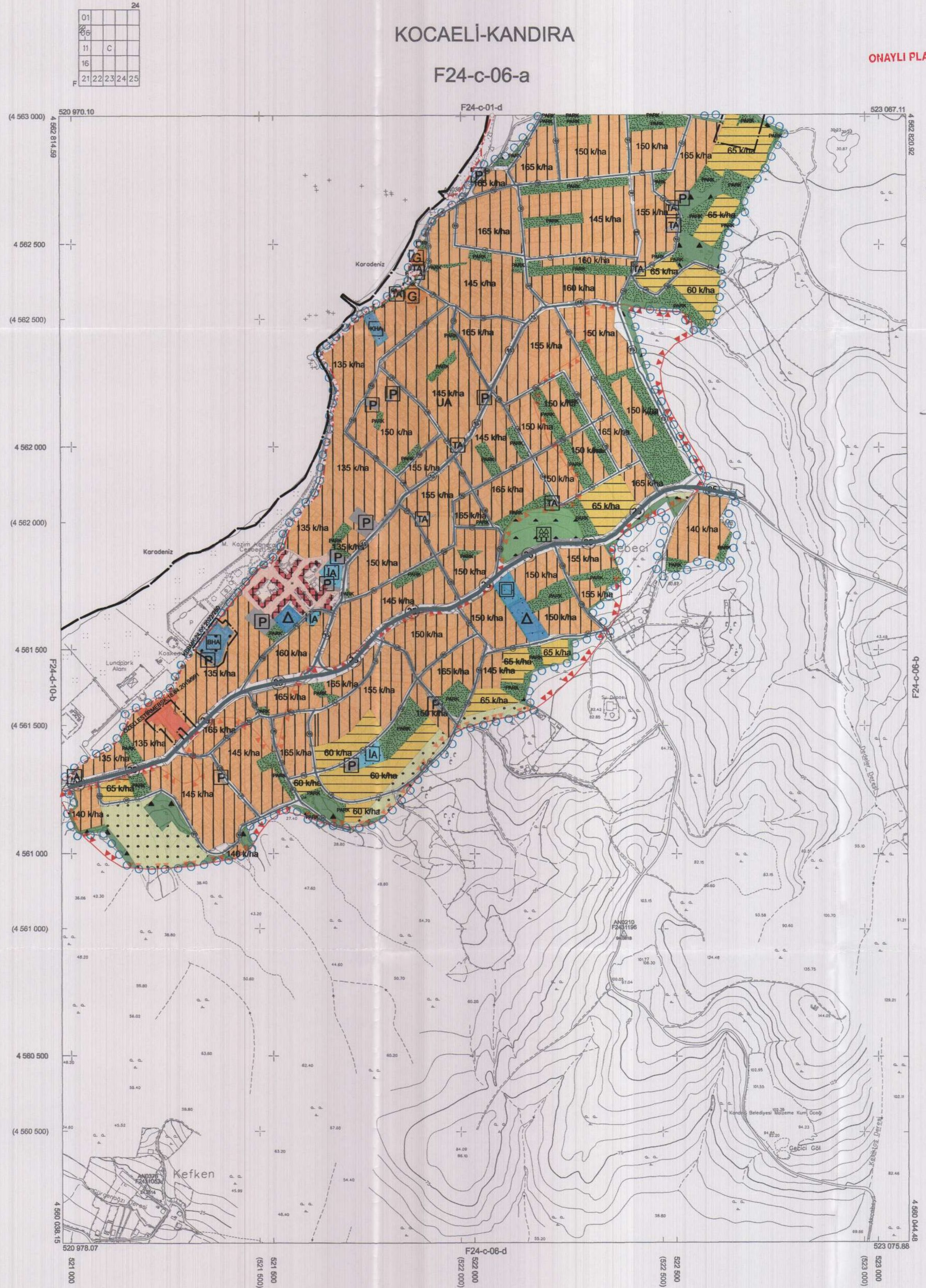
Fatma Nur ÇELİK  
 Katip Üye

Sadullah KELEŞ  
 İmar ve Bayındırlık Komisyon Başkanı

## KOCAELİ-KANDIRA

## F24-c-06-a

ONAYLI PLAN



Kocaeli Büyükşehir Belediyesi  
 tarafından Fotogrametrik yöntemle  
 yapılan Kocaeli İline ait 1/5000  
 ölçekli sayısal Halihazır Harita 3194  
 sayılı İmar Kanununun 7/a maddesine  
 göre incelendi ve onandı.

18.03.2019



KOCAELİ-KANDIRA

F24-c-06-a

Koordinatlar ve pafta bölünmesi en son güncellenmiş  
 TUTGA'ya bağlı 2005.0 epoğunda, GRS80 elipsoidal ve  
 Transversal Mercator (TM) izdüşümünde düzenlenmiştir.

Haziran 2018 tarihinde çekilen renkli hava fotoğraflarından  
 üretilmiştir.Yapılar saçak çizimleriyle gösterilmiştir.

Yüklenici Firma : KUTLUBEY HARITA İNŞ.MÜH.SAN.TİC.A.Ş.

PROJE YÖNETİCİSİ

ALTAN ÇETİNKAYA  
 Harita Mühendisi

KONTROL

DİLEK AYDIN

Harita Mühendisi

EŞREF AKIŞ

Harita Yüksek Mühendisi

PROJE YÖNETİCİSİ

HARİTA ŞUBE MÜDÜRÜ V.  
 SERKAN ÖMÜR  
 Harita Yüksek Mühendisi