

İlçesi : Başiskele
 Belediyesi : Başiskele
 Mahallesi/Köyü :
 Pafta : G23-c-09-d
 Ada :
 Parsel :
 Konu : Uygulama İmar planına yapılan
 İtirazlarla tespit yapılan değişiklikler
 Plan Ölçeği : 1/5000 ölçekli nazım İmar planı

İmar ve Şehircilik Dairesi Başkanlığı tarafından
 hazırlanan nazım İmar planları 21.07.2022
 tarihinde tarafınca kontrol edilmiştir.

İmar ve Şehircilik Dairesi Başkanlığı tarafından
 hazırlanan 03.06.2022 tarih ve 2154845 sayılı
 Daire Başkanlığı yazısı ile Büyükşehir Belediye
 Meclisine sunulan plandır.

Merifet SARIKOL
 Şehir Planlama Şefi

Seval AYGÖREN
 Şehir Planlama Şefi

Özgür GÜNER
 İmar ve Şehircilik Dairesi Başkanı

Rahmi E. TÜMPALAY
 Şehir Planlama Şube Müdürü

Büyükşehir Belediye Meclisinin 09.06.2022 tarih
 ve 73 sayılı gündem maddesi olarak görüşülerek
 Komisyonumuzun tetkikine sunulan ve 15.06.2022
 tarihli komisyon toplantısında karara bağlanan plandır.

Büyükşehir Belediye Meclisinin 21.07.2022 tarih
 ve 366 sayılı kararı ile onaylanan plandır.

Gökmen MENGÜÇ
 Başkan Yardımcısı
 Genel Sekreter Yardımcısı

Berna ABİŞ
 Katip Üye

Fatma Nur ÇELİK
 Katip Üye

Sadullah KELEŞ
 İmar ve Bayındırlık Komisyon Başkanı

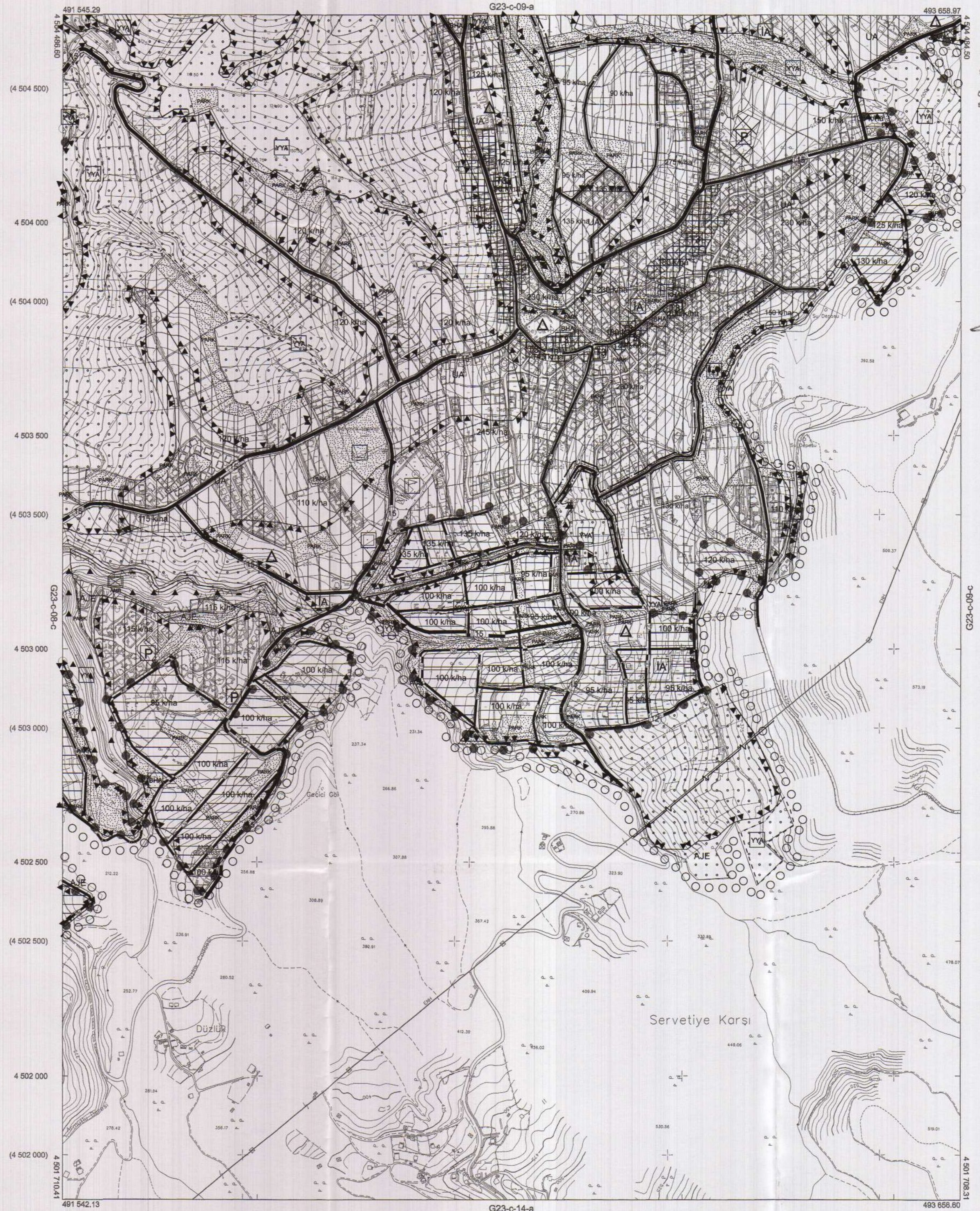


01					
06					
11		C			
16					
21	22	23	24	25	


KOCAELİ-BAŞİSKELE

G23-c-09-d

ONAYLI PLAN



Kocaeli Büyükşehir Belediyesi
 tarafından Fotogrametrik yöntemle
 yapılan Kocaeli İline ait 1/5000
 ölçekli sayısal Halihazır Harita 3194
 sayılı İmar Kanununun 7/a maddesine
 göre incelendi ve onandı.

1803
17.07.2019

KOCAELİ-BAŞİSKELE G23-c-09-d

Koordinatlar ve pafta bölünmesi en son güncellenmiş
 TUTGA'ya bağlı 2005.0 epoğunda, GRS80 ellipsoid ve
 Transversal Mercator (TM) izdüşümünde düzenlenmiştir.

Haziran 2018 tarihinde çekilen renkli hava fotoğraflarından
 üretilmiştir. Yapılar sapak çizgileriyle gösterilmiştir.

Yüklenici Firma : KUTLUBEY HARİTA İNŞ.MÜH.SAN.TİC.A.Ş.

PROJE YÖNETİCİSİ

ALTAN ÇETİNKAYA
Harita Mühendisi

1:5000

DİLEK AYDIN

Harita Mühendisi

KONTROL

EŞREF AKIŞ

Harita Yüksek Mühendisi

PROJE YÖNETİCİSİ

HARİTA ŞUBE MÜDÜRÜ V.
SERKAN ÖZTÜRK

İlçesi : Başiskele
 Belediyesi : Başiskele
 Mahallesi/Köyü : -
 Pafta : G23-c-09-a
 Ada : -
 Parsel : -
 Konu : Uygulama İmar planına yapılan
 İtirazlarla tespit edilen değişiklikler
 Plan Ölçeği : 1/5000 ölçekli nazım İmar planı

İmar ve Şehircilik Dairesi Başkanlığı tarafından
 hazırlanan nazım İmar planları 21.07.2022
 tarihinde tarafınca kontrol edilmiştir.

İmar ve Şehircilik Dairesi Başkanlığı tarafından
 hazırlanan 03.06.2022 tarih ve 2154845 sayılı
 Daire Başkanlığı yazısı ile Büyükşehir Belediye
 Meclisine sunulmuştur.

Merih SARIKOL
 Şehir Plancısı

Seval YÜĞÖREN
 Şehir Plancısı

Osmun GÜNLER
 İmar ve Şehircilik Dairesi Başkanı

Rahmi E. TÜMPALAY
 Şehir Planlama Şube Müdürü

Büyükşehir Belediye Meclisinin 09.06.2022 tarih
 ve 73 sayılı gündem maddesi olarak görüşülerek
 Komisyonumuzun tetkikine sunulan ve 15.06.2022
 tarihli komisyon toplantısında karara bağlanan plandır.

Büyükşehir Belediye Meclisinin 21.07.2022 tarih
 366 sayılı kararı ile onaylanan plandır.



Gökmen MENGÜCÜ
 Başbakan Yardımcısı
 Genel Sekreter Yardımcısı

Berna ABİŞ
 Katip Üye

Fatma Nur ÇELİK
 Katip Üye

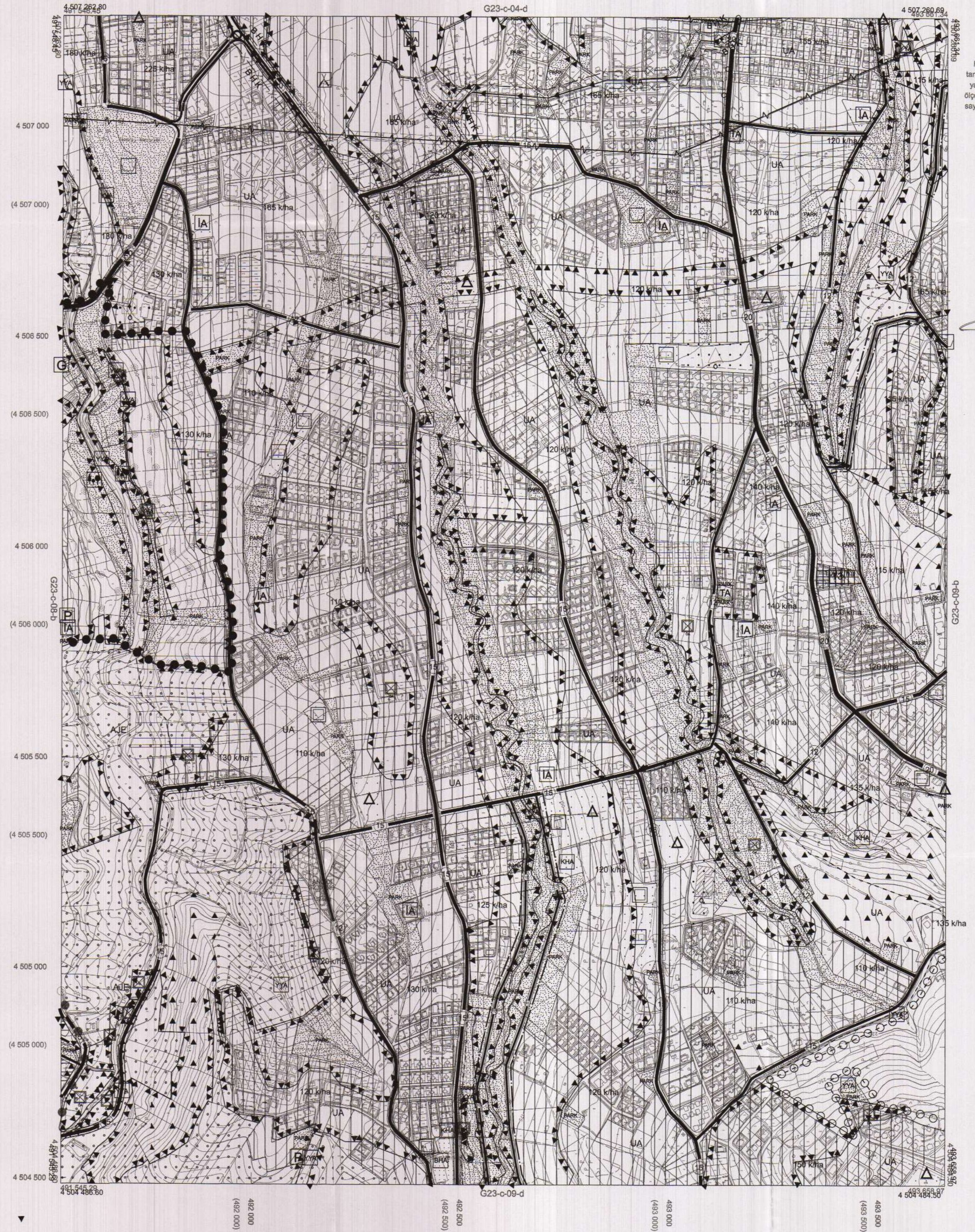
Südüllah KELEŞ
 İmar ve Bayındırlık Komisyon Başkanı

KOCAELİ-BAŞİSKELE

G23-c-09-a

ONAYLI PLAN

01	02	03	04	05	06	07	08	09	10	11	12	13	14	15	16	17	18	19	20	21	22	23	24	25
01	02	03	04	05	06	07	08	09	10	11	12	13	14	15	16	17	18	19	20	21	22	23	24	25



Kocaeli Büyükşehir Belediyesi
 tarafından Fotogrametrik yöntemle
 yapılan Kocaeli iline ait 1/5000
 ölçekli sayısal Halihazır Harita 3194
 sayılı İmar Kanununun 7/a maddesine
 göre incelendi ve onandı.

18.07.2019



Gökmen MENGÜCÜ
 Genel Sekreter Yardımcısı

KOCAELİ-BAŞİSKELE

G23-c-09-a

Koordinatlar ve pafta bölünmesi en son güncellenmiş
 TUTGA'ya bağlı 2005.0 epöğünde, GRS80 ellipsoid ve
 Transversal Mercator (TM) izdijimünde düzenlenmiştir.

Haziran 2018 tarihinde çekilen renkli hava fotoğrafından
 üretilmiştir. Yapılar saçak çizgileriyle gösterilmiştir.

Yüklenici Firma : KUTLUBEY HARİTA İNŞ.MÜH.SAN.TİC.A.Ş.

PROJE YÖNETİCİSİ

ALTAN ÇETİNKAYA
 Harita Mühendisi

KONTROL

DİLEK AYDIN

Harita Mühendisi

EŞREF AKIŞ

Harita Yüksek Mühendisi

PROJE YÖNETİCİSİ

HARİTA ŞUBE MÜDÜRÜ V.

SERKAN OKUR

Harita Yüksek Mühendisi

İlçesi : Başiskele
 Belediyesi : Başiskele
 Mahallesi/Köyü : -
 Pafta : G23-c-09-b
 Ada : -
 Parsel : -
 Konu : Uygulama İmar planına yapılan
 İtirazlarla tespitli yapılan değişiklikler
 Plan Ölçeği : 1/5000 ölçekli nazım imar planı

İmar ve Şehircilik Dairesi Başkanlığı tarafından
 hazırlanan nazım imar planları 21.07.2022
 tarihinde tarafınca kontrol edilmiştir.

Mehmet SARIKOL
 Şehir Planlama Şefi

Seval AYDÖREN
 Şehir Planlama Şefi

İmar ve Şehircilik Dairesi Başkanlığı tarafından
 hazırlanan 03.06.2022 tarih ve 2154845 sayılı
 Daire Başkanlığı yazısı ile Büyükşehir Belediye
 Meclisine sunulmuştur.

Osman GÜNLER
 İmar ve Şehircilik Dairesi Başkanı

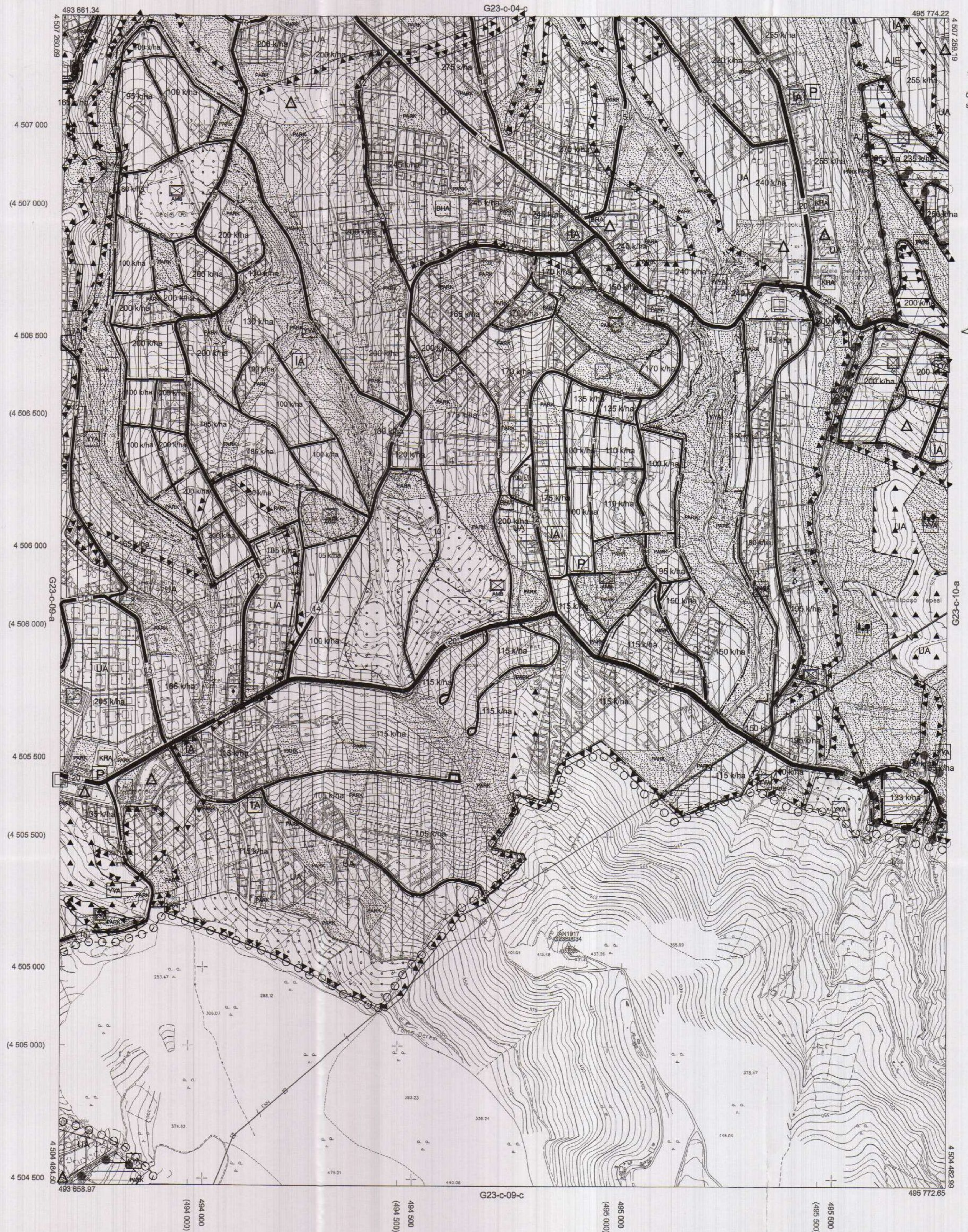
Rahmi E. TÜMPALAY
 Şehir Planlama Şube Müdürü

01					
06					
11		C			
16					
21	22	23	24	25	

KOCAELİ-BAŞİSKELE

G23-c-09-b

ONAYLI PLAN



Kocaeli Büyükşehir Belediyesi
 tarafından Fotogrametrik yöntemle
 yapılan Kocaeli iline ait 1/5000
 ölçekli sayısal Halihazır Harita 3194
 sayılı İmar Kanununun 7/a maddesine
 göre incelendi ve onandı.

18.03.2019

Gökmen MENÇÜCÜ
 Başkan Yardımcısı
 Genel Sekreter Yardımcısı

KOCAELİ-BAŞİSKELE

G23-c-09-b

Koordinatlar ve pafta bölünmesi en son güncellenmiş
 TUTGAY'a bağlı 2005.0 eşiğinde, CRS80 elipsoidi ve
 Transversal Mercator (TM) izdüşümünde düzenlenmiştir.

Haziran 2018 tarihinde çekilen renkli hava fotoğraflarından
 oluşturulmuştur. Yapılar saçak çizgileriyle gösterilmiştir.

Yüklenici Firma : KUTLUBEY HARİTA İNŞ. MÜH. SAN. TİC. A.Ş.

PROJE YÖNETİCİSİ

ALTAN ÇETİNKAYA
Harita Mühendisi

KONTROL

DİLEK AYDIN

Harita Mühendisi

EŞREF AKIŞ

Harita Yüksek Mühendisi

PROJE YÖNETİCİSİ

HARİTA ŞUBE MÜDÜRÜ V.
SERKAN ÖNUR

İlçesi : Başiskele
 Belediyesi : Başiskele
 Mahallesi/Köyü : -
 Pafta : G23-c-04-c
 Ada : -
 Parsel : -
 Konu : Uygulama imar planına yapılan
 itirazlarla tespiti yapılan değişiklikler
 Plan Ölçeği : 1/5000 ölçekli nazım imar planı

İmar ve Şehircilik Dairesi Başkanlığı tarafından
 hazırlanan nazım imar planları 21.07.2022
 tarihinde tarafınca kontrol edilmiştir.

Mehmet SARIKOL
 Şehir Planlama Şube Başkanı

Seval ANĞÖREN
 Şehir Planlama Şube Başkanı

Rahmi E. TÜMPALAY
 Şehir Planlama Şube Müdürü

İmar ve Şehircilik Dairesi Başkanlığı tarafından
 hazırlanan 03.06.2022 tarih ve 2154845 sayılı
 Daire Başkanlığı yazısı ile Büyükşehir Belediye
 Meclisine sunulan planlardır.

Osman GÜNLER
 İmar ve Şehircilik Dairesi Başkanı

Büyükşehir Belediye Meclisinin 09.06.2022 tarih
 ve 73 sayılı gündem maddesi olarak görüşülerek
 Komisyonumuzun tetkikine sunulan ve 15.06.2022
 tarihli komisyon toplantısında karara bağlanan planlardır.

Büyükşehir Belediye Meclisinin 21.07.2022 tarih
 ve 365 sayılı kararı ile onaylanan planlardır.

Gökmen MENGÜCÜ
 Genel Sekreter Yardımcısı

Berna ABİŞ
 Katip Üye

Fatma Nur ÇELİK
 Katip Üye

Sadullah KELEŞ
 İmar ve Bayındırlık Komisyon Başkanı



01	02	23
06		
11	C	
16		
21	22	23
24	25	

KOCAELİ-BAŞİSKELE

G23-c-04-c

ONAYLI PLAN



Kocaeli Büyükşehir Belediyesi
 tarafından Fotogrametrik yöntemle
 yapılan Kocaeli iline ait 1/5000
 ölçekli sayısal Halihazır Harita 3194
 sayılı İmar Kanununun 7/a maddesine
 göre incelendi ve onandı.

18.03.2019



KOCAELİ-BAŞİSKELE G23-c-04-c

1:5000

Koordinatlar ve pafta bölünmesi en son güncellenmiş
 TUTGA'ya bağlı 2005.0 epoşunda, GRS80 elipsoidi ve
 Transversal Mercator (TM) izdüşümünde düzenlenmiştir.

Haziran 2018 tarihinde çekilen renkli hava fotoğraflarından
 üretilmiştir.Yapılar saçak çizgileriyle gösterilmiştir.

Yüklenici Firma : KUTLUBEY HARİTA İNŞ.MÜH.SAN.TİC.A.Ş.

PROJE YÖNETİCİSİ

ALTAN ÇETİNKAYA
 Harita Mühendisi

KONTROL

DİLEK AYDIN

Harita Mühendisi

EŞREF AKIŞ

Harita Yüksek Mühendisi

PROJE YÖNETİCİSİ

HARİTA ŞUBE MÜDÜRÜ V.
 SERKAN OKUR

İlçesi : Başiskele
 Belediyesi : Başiskele
 Mahallesi/Köyü : -
 Pafta : G23-c-04-d
 Ada : -
 Parsel : -
 Konu : Uygulama İmar planına yapılan
 İtirazlarla tespiti yapılan değişiklikler
 Plan Ölçeği : 1/5000 ölçekli nazım İmar planı

İmar ve Şehircilik Dairesi Başkanlığı tarafından
 hazırlanan nazım İmar planları 21.07.2022
 tarihinde tarafınca kontrol edilmiştir.

İmar ve Şehircilik Dairesi Başkanlığı tarafından
 hazırlanan 03.06.2022 tarih ve 2154845 sayılı
 Daire Başkanlığı yazısı ile Büyükşehir Belediye
 Meclisine sunulan plandır.

Meral SARIKOL
 Şehir Plancısı
 Seval AYĞÖREN
 Şehir Plancısı
 Rahmi E. TÜMPALAY
 Şehir Planlama Şube Müdürü

Osman BÜNLER
 İmar ve Şehircilik Dairesi Başkanı

01	02	03	04	05	06	07	08	09	10	11	12	13	14	15	16	17	18	19	20	21	22	23	24	25	

KOCAELİ-BAŞİSKELE

G23-c-04-d

ONAYLI PLAN

Büyükşehir Belediye Meclisinin 09.06.2022 tarih
 ve 73 sayılı gündem maddesi olarak görüşülerek
 Komisyonumuzun tetkikine sunulan ve 15.06.2022
 tarihli komisyon toplantısında karara bağlanan plandır.

Büyükşehir Belediye Meclisinin 21.07.2022 tarih
 366 sayılı kararı ile onaylanan plandır.

Gökmen MENÜÇ
 Başkan Yardımcısı
 Genel Sekreter Yardımcısı
 Berna ABİŞ
 Katip Üye
 Fatma Nur ÇELİK
 Katip Üye

Sadırlan KELEŞ
 İmar ve Bayındırlık Komisyon Başkanı

Kocaeli Büyükşehir Belediyesi
 tarafından Fotogrametrik yöntemle
 yapılan Kocaeli İline ait 1/5000
 ölçekli sayısal Halihazır Harita 3184
 sayılı İmar Kanununun 7/a maddesine
 göre incelendi ve onandı.

18.03.2019



KOCAELİ-BAŞİSKELE

G23-c-04-d

Koordinatlar ve pafta bölünmesi son güncellenmiş
 TUTGA'ya bağlı 2005.0 epochunda, GRS80 ellipsoidi ve
 Transversal Mercator (TM) izdüşümünde düzenlenmiştir.

Haziran 2018 tarihinde çekilen renkli hava fotoğraflarından
 üretilmiştir. Yapılar saçak çizgileriyle gösterilmiştir.

Yüklenici Firma : KUTLUBEY HARİTA İNŞ.MÜH.SAN.TİC.A.Ş.

PROJE YÖNETİCİSİ

ALTAN ÇETİNKAYA
 Harita Mühendisi

KONTROL

DİLEK AYDIN

Harita Mühendisi

EŞREF AKIŞ

Harita Yüksek Mühendisi

PROJE YÖNETİCİSİ

HARİTA ŞUBE MÜDÜRÜ V.

SERKAN ÇİLİR
 Harita Yüksek Mühendisi