

İlçesi : Kartepe
 Belediyesi : Kartepe
 Mahallesi/Köyü : Ataevler
 Pafta : G24-d-01-b
 Ada : 505
 Parsel : 1 nolu parsel ve civarı
 Konu : Belediye Hizmet Alanı
 Plan Ölçeği : 1/5000 ölçekli nazım imar planı

İmar ve Şehircilik Dairesi Başkanlığı tarafından
 hazırlanan nazım imar planları 09.06.2022
 tarihinde tarafınca kontrol edilmiştir.

Nur SÖNMEZ
 Şehir Planlama Şefi

İmar ve Şehircilik Dairesi Başkanlığı tarafından
 hazırlanan 12.05.2022 tarih ve 2117424 sayılı
 Daire Başkanlığı yazısı ile Büyükşehir Belediye
 Meclisine sunulan plandır.

Osman GÜNER
 İmar ve Şehircilik Dairesi Başkanı

Rahmi E. TÜMPALAY
 Şehir Planlama Şube Müdürü

24
06
11
16
21
22
23
24
25

KOCAELİ-KARTEPE

G24-d-01-b

ONAYLI PLAN

Büyükşehir Belediye Meclisinin 18.05.2022 tarih
 ve 106 sayılı gündem maddesi olarak görüşülerek
 Komisyonumuzun tetkikine sunulan ve 02.06.2022 tarihli
 komisyon toplantısında karara bağlanan plandır.

Büyükşehir Belediye Meclisinin 09.06.2022 tarih
 339 sayılı kararı ile onaylanan plandır.

Gökmen MENGÜC
 Başkan

Berna ABİS
 Katip Üye

Fatma Nur ÇELİK
 Katip Üye



Sadullah KELES
 İmar ve Bayındırlık Komisyonu Başkanı

Kocaeli Büyükşehir Belediyesi
 tarafından Fotogrametrik yöntemle
 yapılan Kocaeli İline ait 1/5000
 ölçekli sayısal Halihazır Harita 3194
 sayılı İmar Kanununun 7/a maddesine
 göre incelenmiş ve onaydır.

1803/2019



Gökmen MENGÜC
 Genel Sekreter Yardımcısı



1:5000

Koordinatlar ve pafta bölünmesi en son güncellenmiş
 TUTGA'ya bağlı 2005.0 epochunda, GRS80 ellipsoid ve
 Transversal Mercator (TM) izdöğümünde düzenlenmiştir.

Haziran 2018 tarihinde çekilen renkli hava fotoğraflarından
 üretilmiştir.Yapılar sapak çizgileriyle gösterilmiştir.

Yüklenici Firma : KUTLUBEY HARİTA İNŞ.MÜH.SAN.TİC.A.Ş.

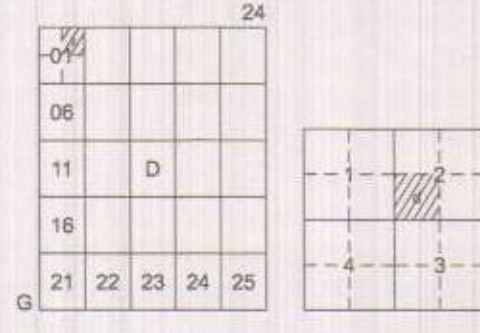
PROJE YÖNETİCİSİ
 ALTAN ÇETİNKAYA
 Harita Mühendisi

KONTROL
 DİLEK AYDIN
 Harita Mühendisi

ESREF AKIŞ
 Harita Yüksek Mühendisi

PROJE YÖNETİCİSİ
 HARİTA ŞUBE MÜDÜRÜ V.
 SERKAN OĞUR
 Harita Yüksek Mühendisi

İlçe : Kartepe
 Belediye : Kartepe
 Mahallesi/Köyü : Ataevler
 Pafta : G24-d-01-b-2-d
 Ada : 505
 Parsel : 1 nolu parsel ve civarı
 Konu : Belediye Hizmet Alanı (Pazar Alanı)
 Plan Ölçeği : 1/1000 ölçekli uygulama imar planı



KARTEPE İLÇESİ (Uzunçiftlik Beldesi)

KOCAELİ

G24-d-01-b-2-d

ONAYLI PLAN

İmar ve Şehircilik Dairesi Başkanlığı tarafından hazırlanan uygulama imar planları 09.06.2022 tarihinde tarafsızca kontrol edilmiştir.

Nur SONMEZ
 Şehir Plancısı

Emre TABAN
 Şehir Plancısı
 Şef

Rahmi E. TÜMPALAN
 Şehir Planlama Şube Müdürü

İmar ve Şehircilik Dairesi Başkanlığı tarafından hazırlanan 12.05.2022 tarih ve 2117424 sayılı Daire Başkanlığı yazısı ile Büyükşehir Belediye Meclisinin 309/2022 planıdır.

Osman GÜNER
 İmar ve Şehircilik Dairesi Başkanı

Büyükşehir Belediye Meclisinin 18.05.2022 tarih ve 106 sayılı gündem maddesi olarak görüşülerek Komisyonumuzun tetkikine sunulmuş ve 02.06.2022 tarihli komisyon toplantısında karara bağlanan planıdır.

Büyükşehir Belediye Meclisinin 09.06.2022 tarih ve 339 sayılı kararı ile onaylanan planıdır.

Gökmen MENGÜÇ
 Başkan

Berna ABİŞ
 Katip Üye

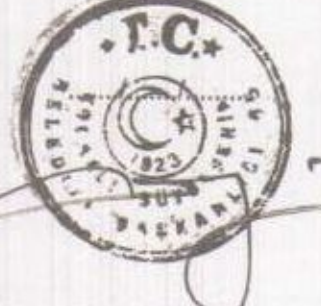
Fatma Nur ÇELİK
 Katip Üye



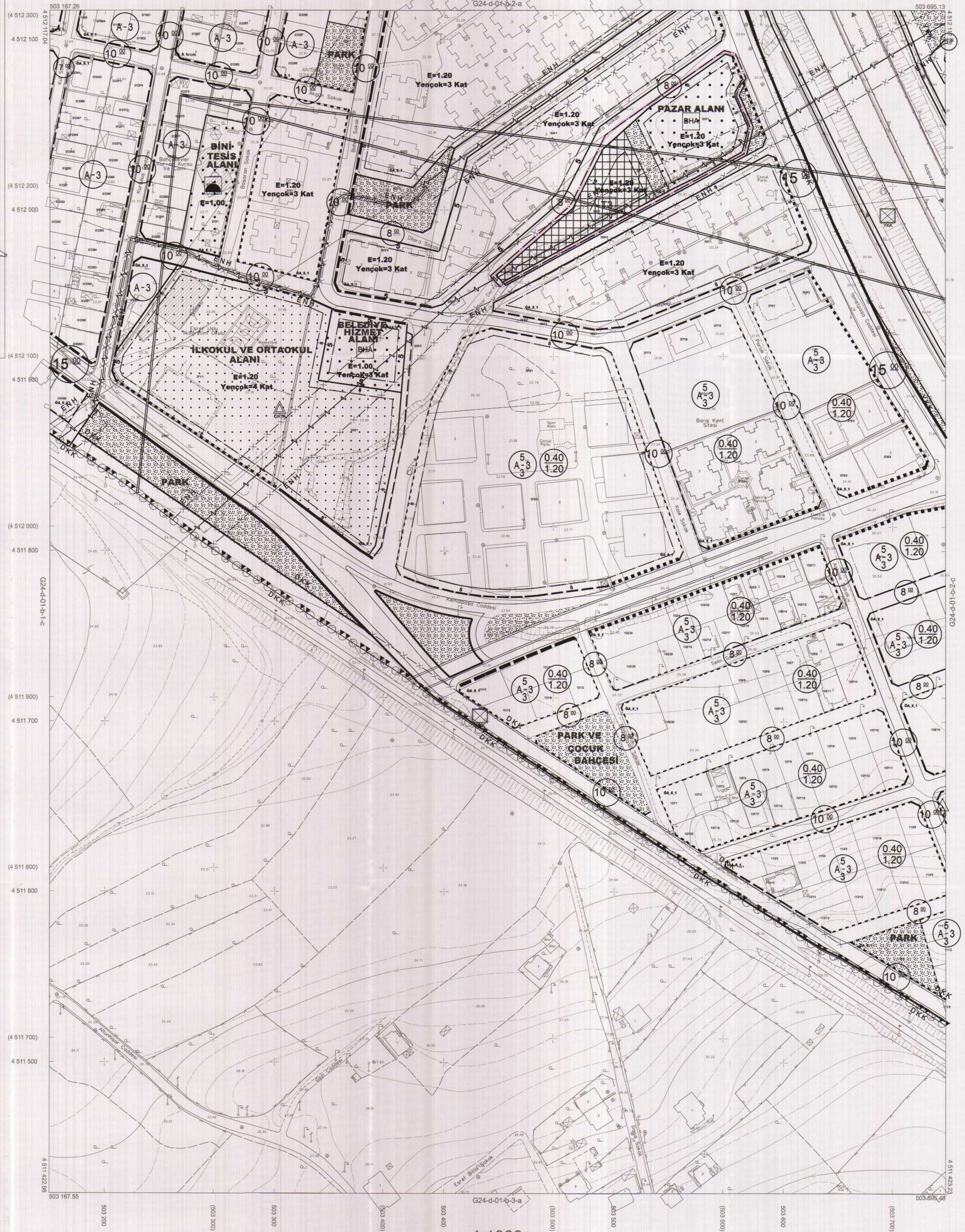
İmar ve Bayındırlık Komisyon Başkanı

Kocaeli Büyükşehir Belediyesi tarafından Fotogrametrik yöntemle yapılan Kocaeli İline ait 1/1000 ölçekli sayısal Halihazır Harita 3194 sayılı İmar Kanununun 7'nin maddesine göre incelendi ve onandı.

17-06-2011



Başkan Adına
 GÖKMEN MENGÜÇ
 İmar ve Şehircilik Dairesi Başkanı



1:1000

Koordinatlar ve pafta bölümlenmesi en son güncellenmiş TUTGA'ya bağlı 2005.0 epeğinde, GRS80 elipsoidi ve Transversal Mercator (TM) izdüşümünde düzenlenmiştir.

Ağustos 2010 tarihinde çekilen renkli hava fotoğraflarından üretilmiştir.Yapılar saçak çizgileriyle gösterilmiştir.

Yüklenici Firma : KUTLUBEY HARİTA A.Ş.
 ÇETINKAYA İMAR A.Ş.
 (Ortak Girişim)

PROJE YÖNETİCİSİ

ALTAN ÇETINKAYA

Harita Mühendisi

Harita Mühendisi

SELİM SAYDAN

Harita Mühendisi

KORCAN ERGİN

Harita Mühendisi

DİLEK AYDIN

Harita Yüksek Mühendisi

Harita Mühendisi

HAKAN İLHAN

KONTROL

HALHAZIR HARİTA ŞEFİ

İSMAIL SEYREY

Harita Mühendisi

Harita Mühendisi

PROJE YÖNETİCİSİ

HARİTA ŞUBE MÜDÜRÜ V.

SERHAN ÖMÜR

Harita Yüksek Mühendisi