

İlçesi : Çayırova
 Belediyesi : Çayırova
 Mahallesi/Köyü : Akse
 Pafta : G-22-b19-a
 Ada :
 Parsel :
 Konu : İmar Yolu ve Adakent Düzenlenmesi
 Plan Ölçeği : 1/5000 ölçekli nazım imar planı

İmar ve Şehircilik Dairesi Başkanlığı tarafından
 hazırlanan nazım imar planları 09.06.2022
 tarihinde tarafınca kontrol edilmiştir.

İmar ve Şehircilik Dairesi Başkanlığı tarafından
 hazırlanan 12.05.2022 tarih ve 2117142 sayılı
 Daire Başkanlığı yazısı ile Büyükşehir Belediye
 Meclisine sunulan planlar.

Sümeyye Nuri YAZICI
 Şehir Plancısı

A.Emre TABAN
 Şehir Plancısı
 Şef

Osman GÜNLER
 İmar ve Şehircilik Dairesi Başkanı

Rahmi E. TÜMPALAY
 Şehir Planlama Şube-Müdü

Büyükşehir Belediye Meclisinin 18.05.2022 tarih
 ve 72 sayılı gündem maddesi olarak görüşülerek
 Komisyonumuzun tetkikine sunulan ve 26.05.2022 tarihli
 komisyon toplantısında karara bağlanan plandır.

Büyükşehir Belediye Meclisinin 09.06.2022 tarih
 309 sayılı kararı ile onaylanan plandır.



Berna ABİŞ
 Katip Üye

Fatma Nur ÇELİK
 Katip Üye

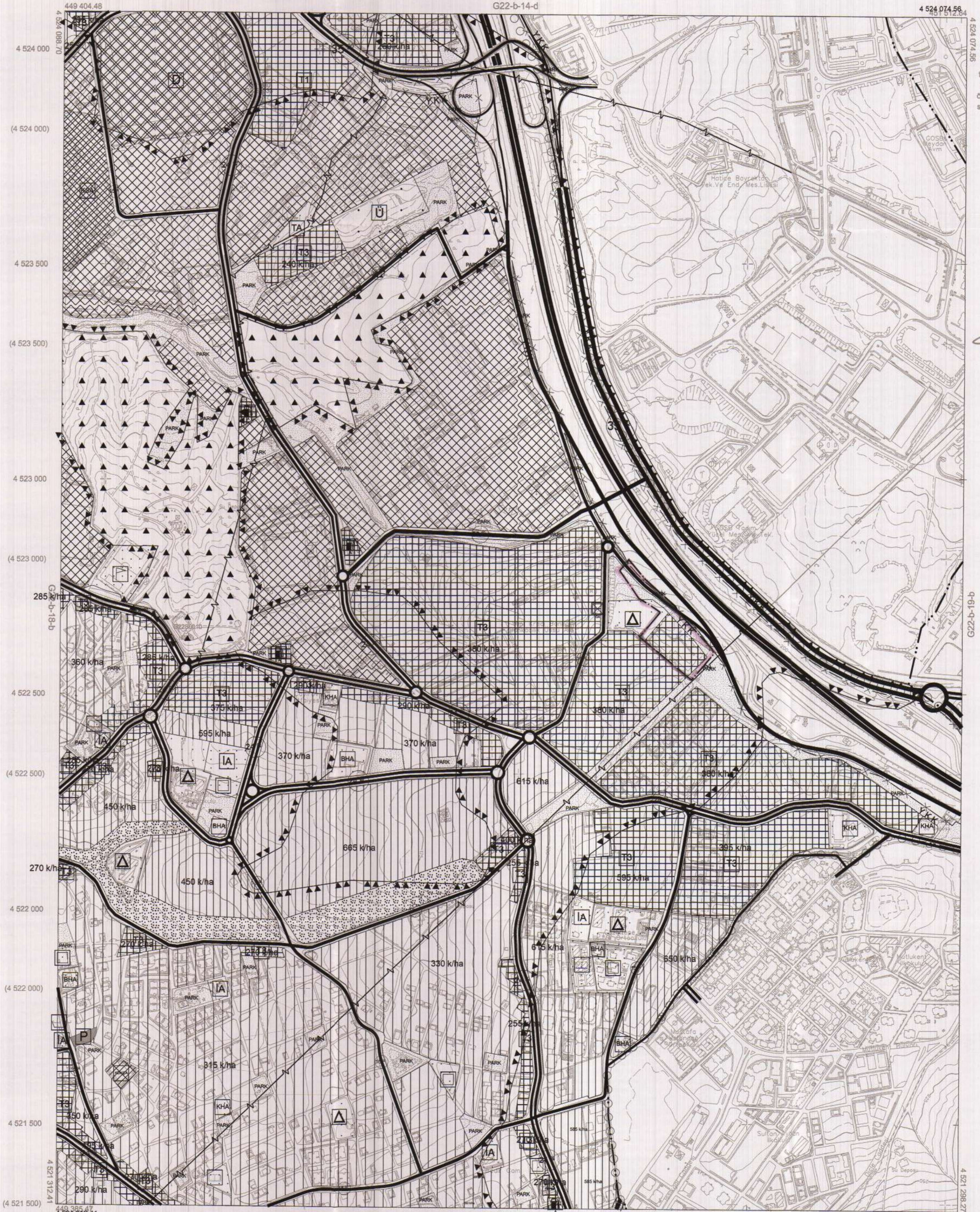
Sadullah KELEŞ
 İmar ve Bayındırlık Komisyon Başkanı

Sadullah KELEŞ

KOCAELİ-ÇAYIROVA

G22-b-19-a

ONAYLI PLAN



Kocaeli Büyükşehir Belediyesi
 tarafından Fotogrametrik yöntemle
 yapılmış Kocaeli İline ait 1/5000
 ölçekli sayısal Halihazır Harita 3194
 sayılı İmar Kanununun 7/a maddesine
 göre incelendi ve onandı.

18-03-2019



Osman GÜNLER
 Genel Sekreter Yardımcısı

KOCAELİ-ÇAYIROVA G22-b-19-a

Koordinatlar ve pafta bölünmesi en son güncellenmiş
 TUTGA'ya bağlı 2005.0 ekojunda, GRS80 ellipsoid ve
 Transversal Mercator (TM) izdüşümünde düzenlenmiştir.

Haziran 2018 tarihinde çekilen renkli hava fotoğraflarından
 üretilmiştir.Yapılar saçak çizgileriyle gösterilmiştir.

Yüklenici Firma : KUTLUBEY HARİTA İNŞ.MÜH.SAN.TİC.A.Ş.

PROJE YÖNETİCİSİ

ALTAN ÇETİNKAYA
 Harita Mühendisi

Altan Çetinkaya

DİLEK AYDIN

Harita Mühendisi

Dilek Aydın

KONTROL

EŞREF AKIŞ

Harita Yüksek Mühendisi

Eşref Akış

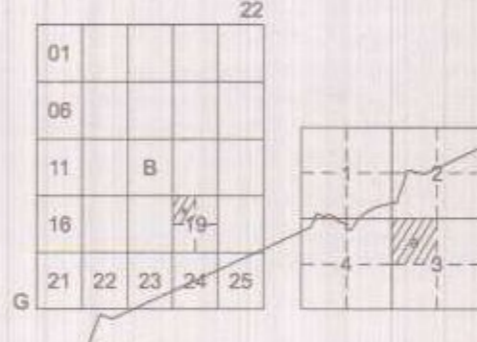
PROJE YÖNETİCİSİ

HARİTA ŞUBE MÜDÜRÜ V.
 SERKAN ONUR
 Harita Yüksek Mühendisi

Serkan Onur

PIN NO : UIP-41914523

İlçe : Çayırova
Belediye : Çayırova
Mahalle/Köyü : Akse
Pafta : G22-b-19-a-3-a
Ada :
Parcel :
Konu : İmar Yolu ve Adakalanı Düzenlenmesi
Plan Ölçeği : 1/1000 ölçekli uygulama imar planı



ÇAYIROVA İLÇESİ (Çayırova Beldesi)
KOCAELİ
G22-b-19-a-3-a

ONAYLI PLAN

İmar ve Şehircilik Dairesi Başkanlığı tarafından hazırlanan uygulama imar planları 09.06.2022 tarihinde tarafsızca kontrol edilmiştir.

İmar ve Şehircilik Dairesi Başkanlığı tarafından hazırlanan 12.05.2022 tarih ve 2117142 sayılı Daire Başkanlığı yazısı ile Büyükşehir Belediye Meclisine sunulan planlar.

Sümayye NUR YAZICI
Şehir Plancısı

A. Emre TABAN
Şehir Plancısı

Osman GÜNLER
İmar ve Şehircilik Dairesi Başkanı

Rahmi E. TÜMPALAY
Şehir Planlama Şube Müdürü

Büyükşehir Belediye Meclisinin 18.05.2022 tarih ve 72 sayılı gündem maddesi olarak görüşülerek Komisyonumuzun tetkikine sunulan ve 26.05.2022 tarihli komisyon toplantısında karara bağlanan planlar.

Büyükşehir Belediye Meclisinin 09.06.2022 tarih 309 sayılı kararı ile onaylanan planlar.



Berkay MENGÜC
Başkan

Berna ABİŞ
Kartopu Üye

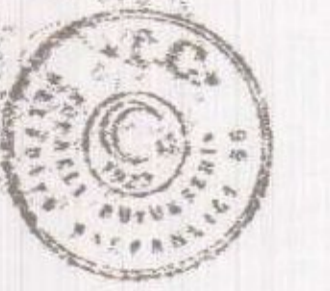
Fatma Nur ÇELİK
Kartopu Üye

Sadullah KELES
İmar ve Bayındırlık Komisyon Başkanı

(Signature)

Kocaeli Büyükşehir Belediyesi tarafından Fotogrametrik yöntemle yapılan Kocaeli İline ait 1/1000 ölçekli sayısal Halihazır Harita 3194 sayılı İmar Kanununun 7/a maddesine göre incelendi ve onandı.

29.11.2011



Başkan Adına
GÖKMEN MENGÜC
İmar ve Şehircilik Dairesi Başkanı



Koordinatlar ve pafta bölünmesi en son güncellenmiş TUTGA'ya bağlı 2005.0 epoğunda, GRS80 elipsoidi ve Transversal Mercator (TM) izdüşümünde düzenlenmiştir.

Ağustos 2010 tarihinde çekilen renkli hava fotoğraflarından üretilmiştir.Yapılar saçak çizgileriyle gösterilmiştir.

Yüklenici Firma : KUTLUBEY HARİTAA.Ş.
ÇETINKAYA İMAR A.Ş.
(Ortak Girişim)

PROJE YÖNETİCİSİ

ALTAN ÇETINKAYA
Harita Mühendisi

(Signature)

Harita Mühendisi

SELİM SAYDAN

Harita Yüksek Mühendisi

DİLEK AYDIN

Harita Yüksek Mühendisi

Harita Yüksek Mühendisi

ESREF AKIŞ

Harita Yüksek Mühendisi

HAKAN İLHAN

(Signature)

MONİTOR

HALHAZIR HARİTA ŞEFİ

İSMAİL SEYREK

Harita Mühendisi

(Signature)

PROJE YÖNETİCİSİ

HARİTA ŞUBE MÜDÜRÜ V.

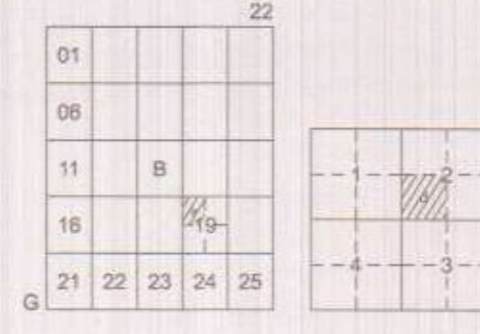
SEBKAN OYLUK

Harita Yüksek Mühendisi

(Signature)

ÇAYIROVA İLÇESİ (Çayırova Beldesi) G22-b-19-a-3-a
KOCAELİ

İlçesi : Çayırova
 Belediyesi : Çayırova
 Mahallesi/Köyü : Akse
 Pafta : G22-b-19-a-2-d
 Ada :
 Parsel :
 Komu : İmar Yolu ve Adakenanı Düzenlenmesi
 Plan Ölçeği : 1/1000 ölçekli uygulama imar planı



ÇAYIROVA İLÇESİ (Çayırova Beldesi)

KOCAELİ

G22-b-19-a-2-d

ONAYLI PLAN

İmar ve Şehircilik Dairesi Başkanlığı tarafından hazırlanan uygulama imar planları 09.06.2022 tarihinde tarafsızca kontrol edilmiştir.

İmar ve Şehircilik Dairesi Başkanlığı tarafından hazırlanan 12.05.2022 tarih ve 2117142 sayılı Daire Başkanlığı yazısı ile Büyükşehir Belediye Meclisinin onayladığı planlardır.

Sürümüne Nuri YAZICI
Şehir Plancısı

A. Emre TABAN
Şehir Plancısı
Şef

Osman GÜNLER
İmar ve Şehircilik Dairesi Başkanı

Rahmi E. TÜMPALAY
Şehir Planlama Şube Müdürü

Büyükşehir Belediye Meclisinin 18.05.2022 tarih ve 72 sayılı gündem maddesi olarak görüşülerek Komisyonumuzun tetkikine sunulan ve 26.05.2022 tarihli komisyon toplantısında karara bağlanan planlardır.

Büyükşehir Belediye Meclisinin 09.06.2022 tarih ve 309 sayılı kararı ile onaylanan planlardır.



Berna ABİŞ
Kıbrıs Üyesi

Fatma Nur ÇELİK
Kıbrıs Üyesi

Sadullah KELEŞ
İmar ve Bayındırlık Komisyon Başkanı

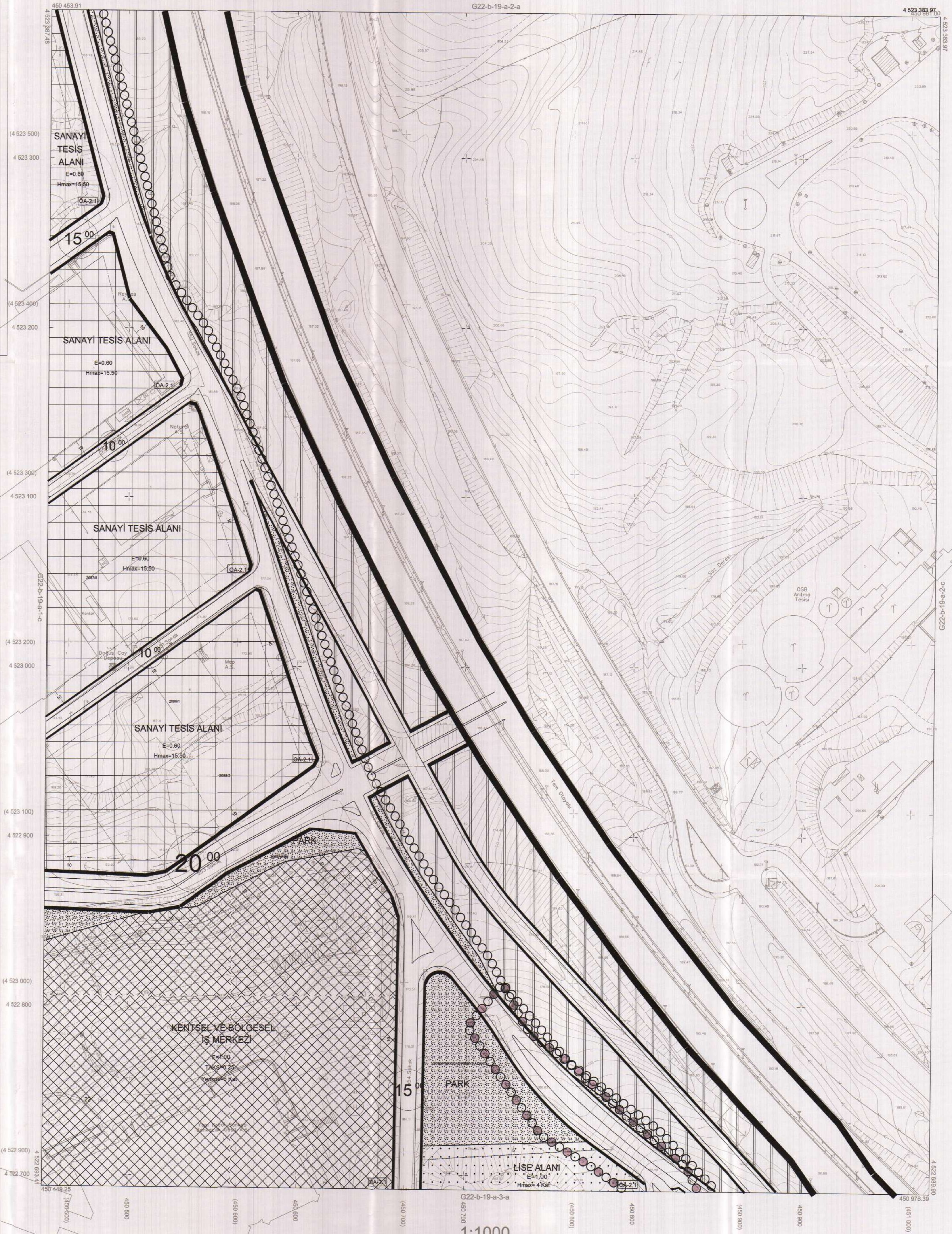
(Signature)

Kocaeli Büyükşehir Belediyesi tarafından Fotogrametrik yöntemle yapılmış Kocaeli İline ait 1/1000 ölçekli sayısal Halihazır Harita 3194 sayılı İmar Kanununun 7/a maddesine göre incelendi ve onandı.

28-11-2011



Başkan
GÖKMEN MENGÜÇ
İmar ve Şehircilik Dairesi Başkanı



Koordinatlar ve pafta bölümlenmesi en son güncellenmiş TUTGA'ya bağlı 2005.0 epoğunda, GRS80 ellipsoidi ve Transversal Mercator (TM) izdüşümünde düzenlenmiştir.

Ağustos 2010 tarihinde çekilen renkli hava fotoğraflarından üretilmiştir. Yapılar saçak çizgileriyle gösterilmiştir.

Yüklenici Firma : KUTLUBEY HARİTA A.Ş.
ÇETINKAYA İMAR A.Ş.
(Ortak Girişim)

PROJE YÖNETİCİSİ

ALTAN ÇETINKAYA
Harita Mühendisi

Harita Mühendisi

SELİM SAYDAN

Harita Mühendisi

DİLEK AYDIN

Harita Yüksek Mühendisi

ESREF AKIŞ

Harita Yüksek Mühendisi

Harita Mühendisi

HAKAN İLHAN

KONTROL

HALHAZIR HARİTA ŞEFİ

İSMAIL SEYREY

Harita Mühendisi

PROJE YÖNETİCİSİ

HARİTA ŞUBE MÜDÜRÜ V.

SERKAN ONUR

Harita Yüksek Mühendisi