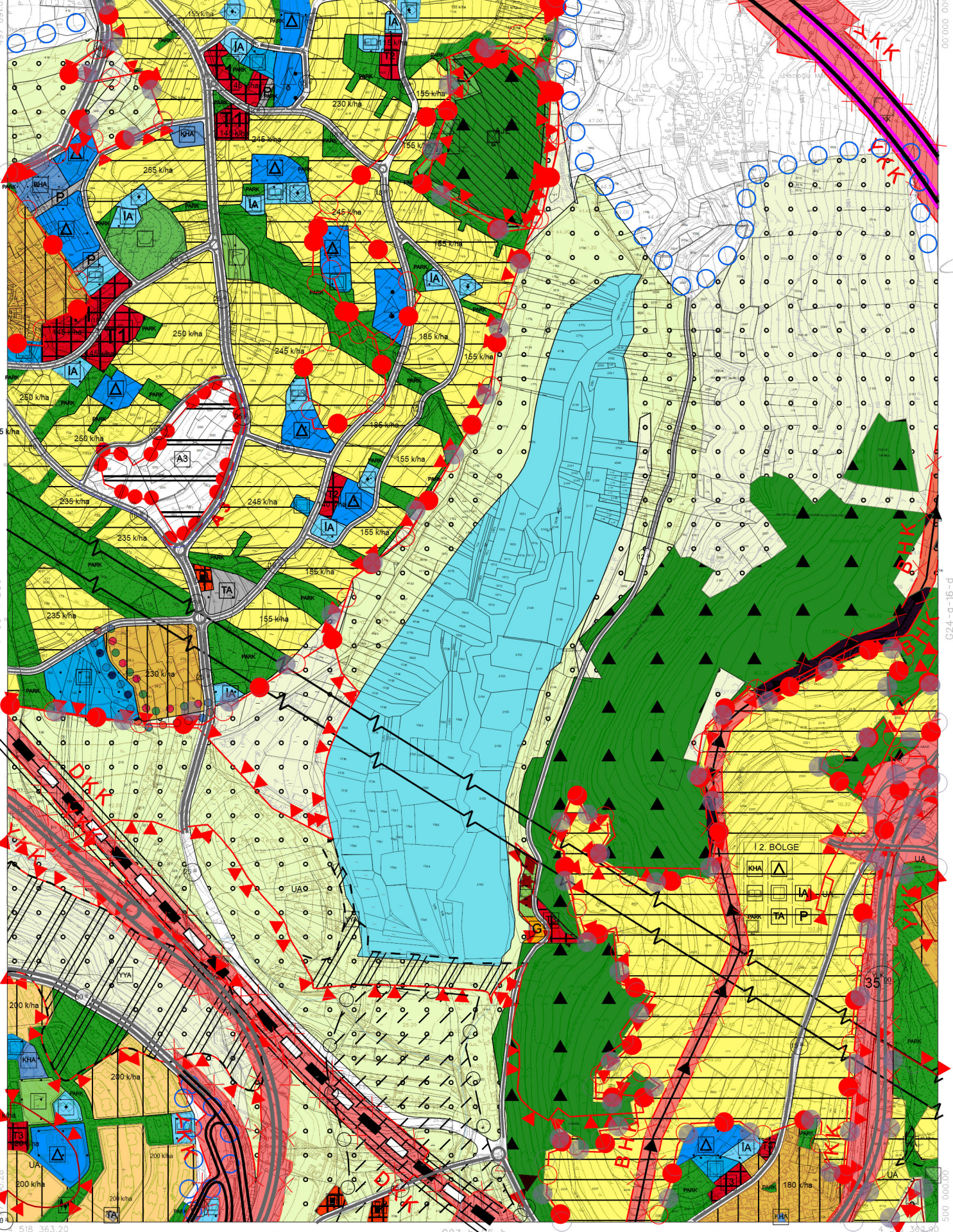


KOCAELİ  
G23-b-20-c

G23-b-20-b

4 521 139.45

4 521 139.15



1:5000

Haziran 2005 Tari Hava Fotoğraflarından Üretmiştir.

Yapma Firma : ANA-KENT Planlama Şehirlik Harita  
Mimarlık İnşaat Sanayi Ticaret Ltd Şti.

KONTROL

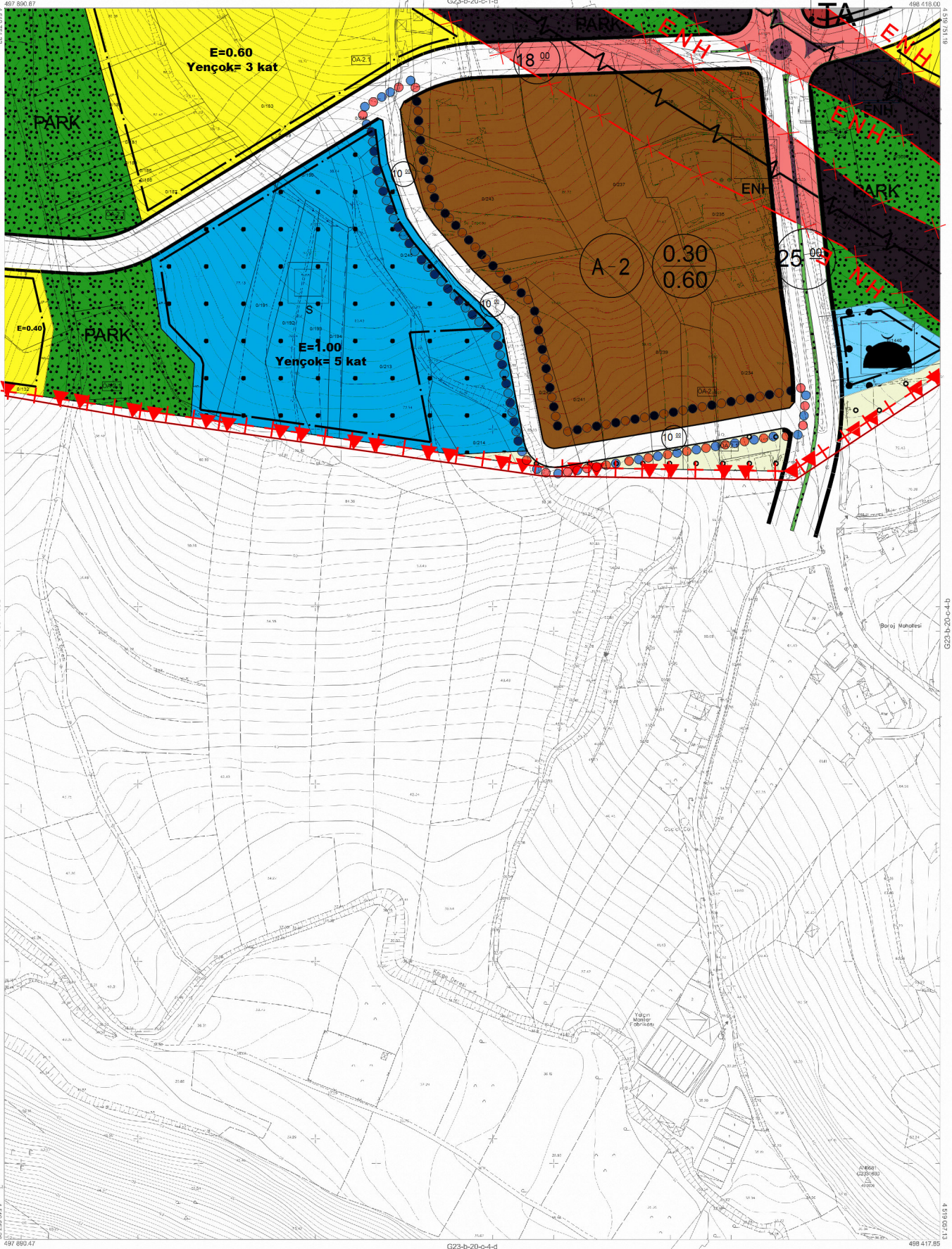
*İmza* *P10*

# İZMİT İLÇESİ (Sepetçi Köyü)

KOCAELİ

G23-b-20-c-4-a

01	23
05	
11	0
16	
21	22 23 24 25



Kocaeli Büyükşehir Belediyesi tarafından Fotogrametrik yöntemle yapılmış Kocaeli iline ait 1/1000 ölçekli sayısal Haritası Harita 3194 sayılı İmar Kanununun 7/a maddesine göre incelenmiş ve onarılmıştır.

05.04.2011



İZMİT İLÇESİ (Sepetçi Köyü) G23-b-20-c-4-a

KOCAELİ

1:1000

Koordinatlar ve pafta bölünmesi en son güncellenmiş TUTGA'ya bağlı 2005.0 epejünde, GRS80 elipsoidi ve Transversal Mercator (TM) izdüşümünde gösterilmiştir.

Ağustos 2010 tarihinde çekilen renkli hava fotoğraflarından üretilmiştir. Yapılar saçak çizgileriyle gösterilmiştir.

Yüklenici Firma : KUTLUBEY HARİTA A.Ş.  
ÇETINKAYA BAĞI A.Ş.  
(Onak Girişim)

PROJE YÖNETİCİSİ

ALTAN ÇETINKAYA  
Harita Mühendisi

Harita Mühendisi

SELİM SAYDAN

Harita Mühendisi

KORCAN ERGİN

Harita Mühendisi

DİLEK AYDIN

Harita Yüksek Mühendisi

HAKAN İLHAN

KONTROL

HALİHAZIR HARİTA ŞEFİ

İSMAİL SEYREK

Harita Mühendisi

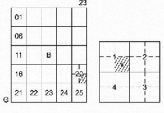
HAKAN İLHAN

PROJE YÖNETİCİSİ

HARİTA ŞUBE MÜDÜRÜ V.

SEPAHİ ÖNLÜK

Harita Yüksek Mühendisi

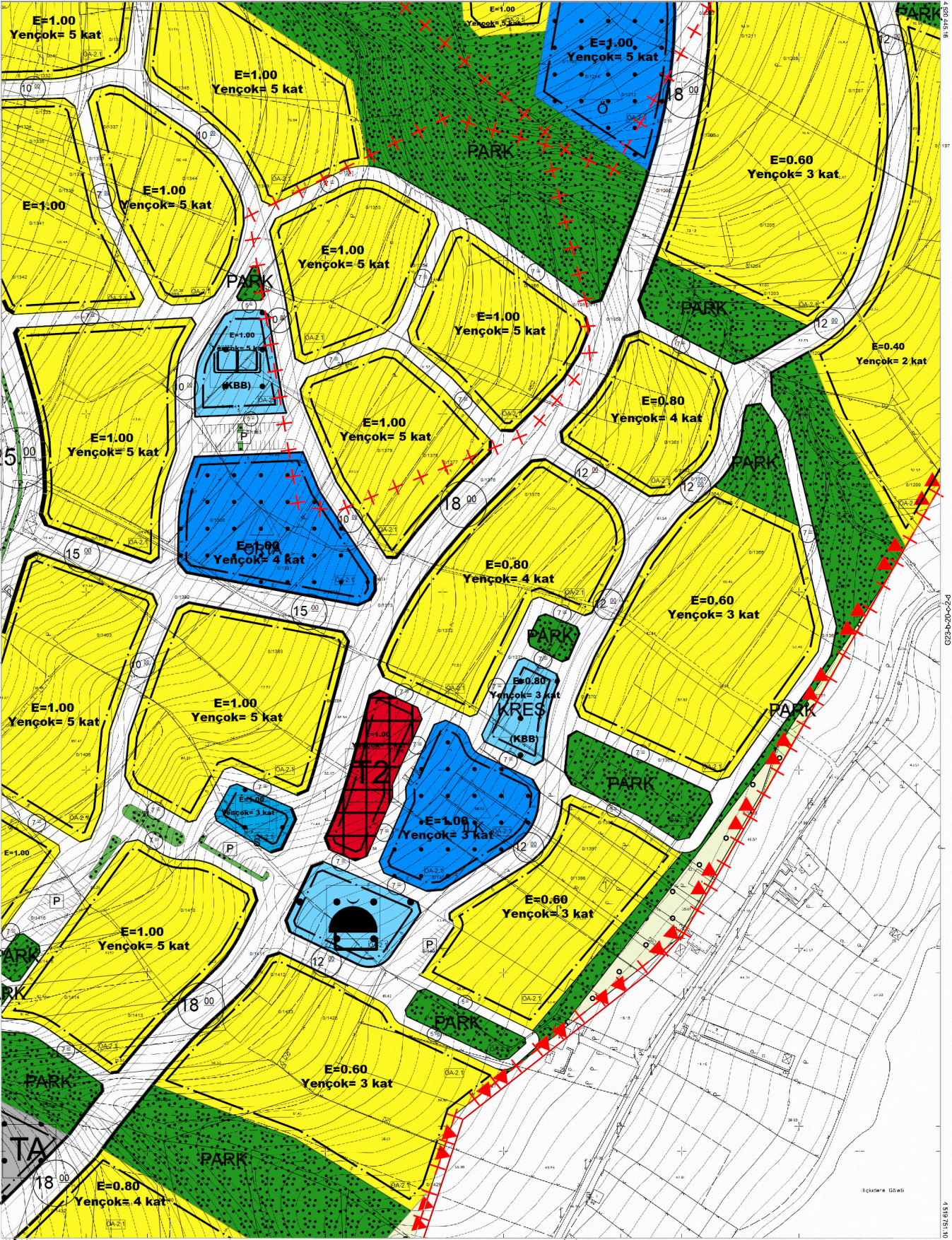


İZMİT İLÇESİ (Sepetçi Köyü)  
KOCAELİ  
G23-b-20-c-1-c

G23-b-20-c-1-b

G23-b-20-c-4-b

1:1000



Kocaeli Büyükşehir Belediyesi tarafından Fotogrametrik yöntemle yapılmış Kocaeli iline ait 1:1000 ölçekli sayısal Halihazır Harita 3194 sayılı İmar Kanununun 7/a maddesine göre incelendi ve onandı.

15.06.2011



İZMİT İLÇESİ (Sepetçi Köyü) G23-b-20-c-1-c

KOCAELİ

Koordinatlar ve pafta bölünmesi en son güncellenmiş TUGAY'a bağlı 2005 0 koordinatları, GRS83 ellipsoidi ve Transversal Mercator (TM) izdüşümüne düşenlerdir.  
Ağustos 2010 tarihinde çekilen renkli hava fotoğraflarından üretilmiştir. Yapılar saçak çizileriyle gösterilmiştir.

Yüklenici Firma : KUTLUBEY HARİTA A.Ş.  
ÇETİNKAYA İMAR A.Ş.  
(Ortak Girişim)

PROJE YÖNETİCİSİ

ALTAN ÇETİNKAYA

Harita Mühendisi

Harita Mühendisi

SELİM SAYDAN

Harita Mühendisi

KORCAN ERGİN

Harita Mühendisi

DİLEK AYDIN

Harita Yüksek Mühendisi

HAKAN İLHAN

Harita Mühendisi

HAKAN İLHAN

Harita Mühendisi

KONTROL

HALHAZIR HARİTA ŞEFİ

İSMAIL BEYREK

Harita Mühendisi

Harita Mühendisi

Harita Mühendisi

Harita Mühendisi

Harita Mühendisi

PROJE YÖNETİCİSİ

HARİTA ŞUBE MÜDÜRÜ V.

SERKAN ÖNER

Harita Yüksek Mühendisi

Harita Yüksek Mühendisi

Harita Yüksek Mühendisi

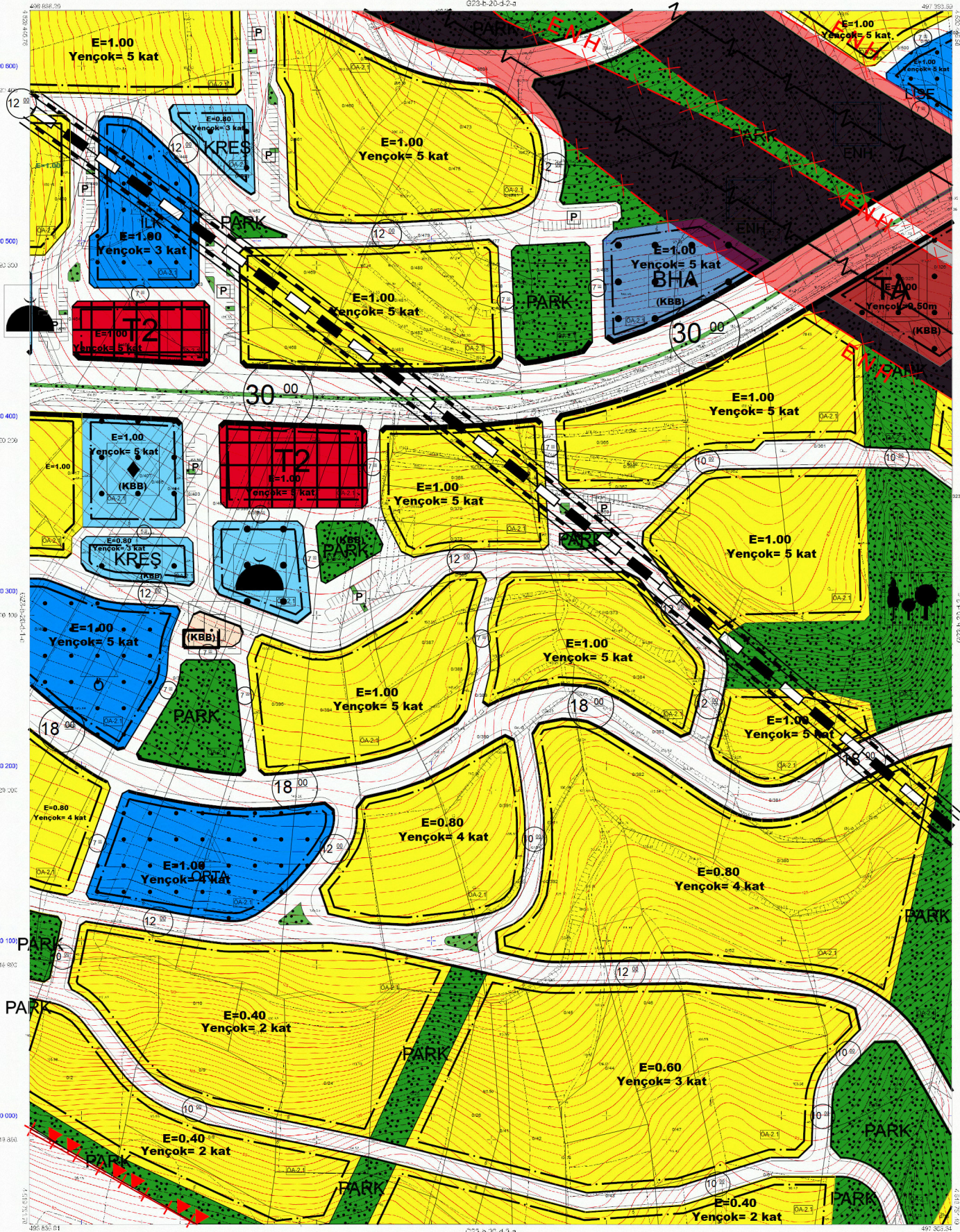
Harita Yüksek Mühendisi

Harita Yüksek Mühendisi

İZMİT İLÇESİ (Sepetçi Köyü)

KOCAELİ

G23-b-20-d-2-d



1:1000

Kontrol edilmiş ve onaylanmış bir yapıdır. Bu harita, 2010 tarihli ve 2011 tarihli kararlarla değiştirilmiştir. Harita, 2010 tarihli ve 2011 tarihli kararlarla değiştirilmiştir. Harita, 2010 tarihli ve 2011 tarihli kararlarla değiştirilmiştir.

PROJE YÖNETİCİSİ  
ALTAN ÇETİNKAYA  
Harita Mühendisi

KONTROL  
SELİM SAYDAN  
KORCAN ERGİN  
DİLEK AYDIN  
HAKAN İLHAN  
HALİHAZIR HARİTA ŞEFİ  
İSMAIL SEYREK  
Harita Mühendisi

PROJE YÖNETİCİSİ  
HARİTA ŞUBE MÜDÜRÜ V.  
Seydi ÇETİNKAYA  
Harita Mühendisi



İZMİT İLÇESİ (Sepetçi Köyü) G23-b-20-d-2-d

KOCAELİ