

İlçesi : Darıca-Gebze
 Belediyesi : Darıca - Gebze
 Mahallesi/Köyü : Eskihisar
 Pafta : G22-b
 Ada : -
 Parsel : -
 Konu : Sit Alanlarının plana aktarılması
 Plan Ölçeği : 1/50000 ölçekli çevre düzeni planı

İmar ve Şehircilik Dairesi Başkanlığı tarafından
 hazırlanan uygulama imar planları 24.05.2022
 tarihinde tarafınca kontrol edilmiştir.

İmar ve Şehircilik Dairesi Başkanlığı tarafından
 hazırlanan 08.04.2022 tarih ve 2065767 sayılı
 Daire Başkanlığı yazısı ile Büyükşehir Belediye
 Meclisine sunulan plandır.

Ece Nur AZIZOĞLU
 Şehir Plancısı

Seval AYGÖREN
 Şehir Plancısı
 Şef

Ömer GÖNLEK
 İmar ve Şehircilik Dairesi Başkanı

Rahmi E. TÜMPALAY
 Şehir Planlama Şube Müdürü

Büyükşehir Belediye Meclisinin 14.04.2022 tarih
 ve 78 sayılı gündem maddesi olarak görüşülerek
 Komisyonumuzun tetkikine sunulan ve 21.04.2022
 tarihli komisyon toplantısında karara bağlanan plandır.

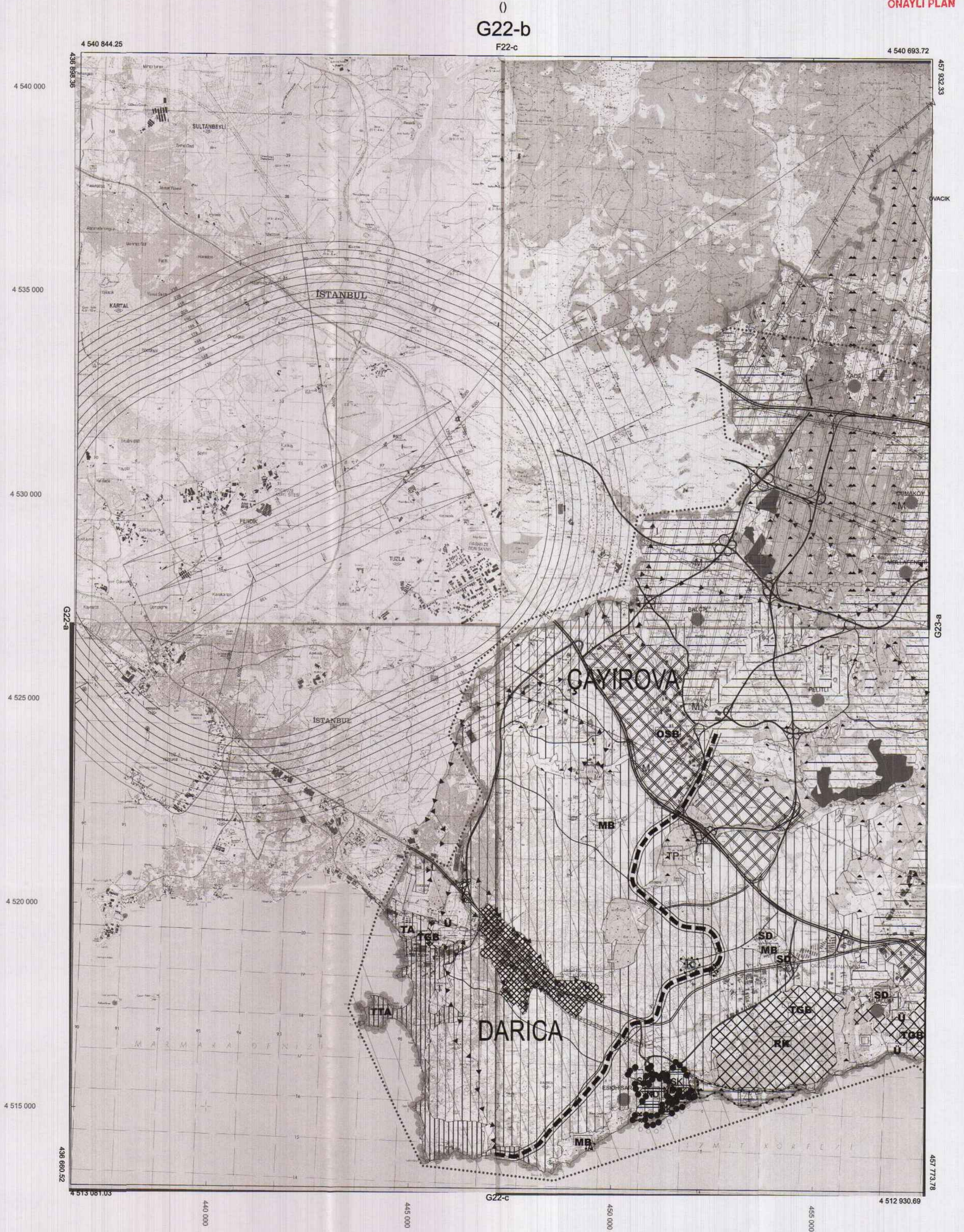
Büyükşehir Belediye Meclisinin 24.05.2022 tarih
 ve 262 sayılı kararı ile onaylanan plandır.

Gökmen MENGÜÇ
 Başkan
 Genel Sekreter Yard.

Berna ABİŞ
 Katip Üye

Fatma Nur ÇELİK
 Katip Üye

Sadullah KELES
 İmar ve Bayındırlık Komisyon Başkanı



İlçesi : Darıca - Gebze
 Belediyesi : Darıca - Gebze
 Mahallesi/Köyü : Eskihisar
 Pafta : G22 - b3
 Ada : -
 Parsel : -
 Konu : Sit alanlarının plana aktarılması
 Plan Ölçeği : 1/25000 ölçekli nazım imar planı

İmar ve Şehircilik Dairesi Başkanlığı tarafından
 hazırlanan uygulama imar planları 24.05.2022
 tarihinde tarafınca kontrol edilmiştir.

Ece Nur AZIZOĞLU
 Şehir Planlama

Seval GÖREN
 Şehir Planlama

Rahmi E. TÜMPALAY
 Şehir Planlama Şube Müdürü

İmar ve Şehircilik Dairesi Başkanlığı tarafından
 hazırlanan 08.04.2022 tarih ve 2065767 sayılı
 Daire Başkanlığı yazısı ile Büyükşehir Belediye
 Meclisine sunulan plandır.

Oshana GÜNER
 İmar ve Şehircilik Dairesi Başkanı

Büyükşehir Belediye Meclisinin 14.04.2022 tarih
 ve 78 sayılı gündem maddesi olarak görüşülerek
 Komisyonumuzun tetkikine sunulan ve 21.04.2022
 tarihli komisyon toplantısında karara bağlanan plandır.

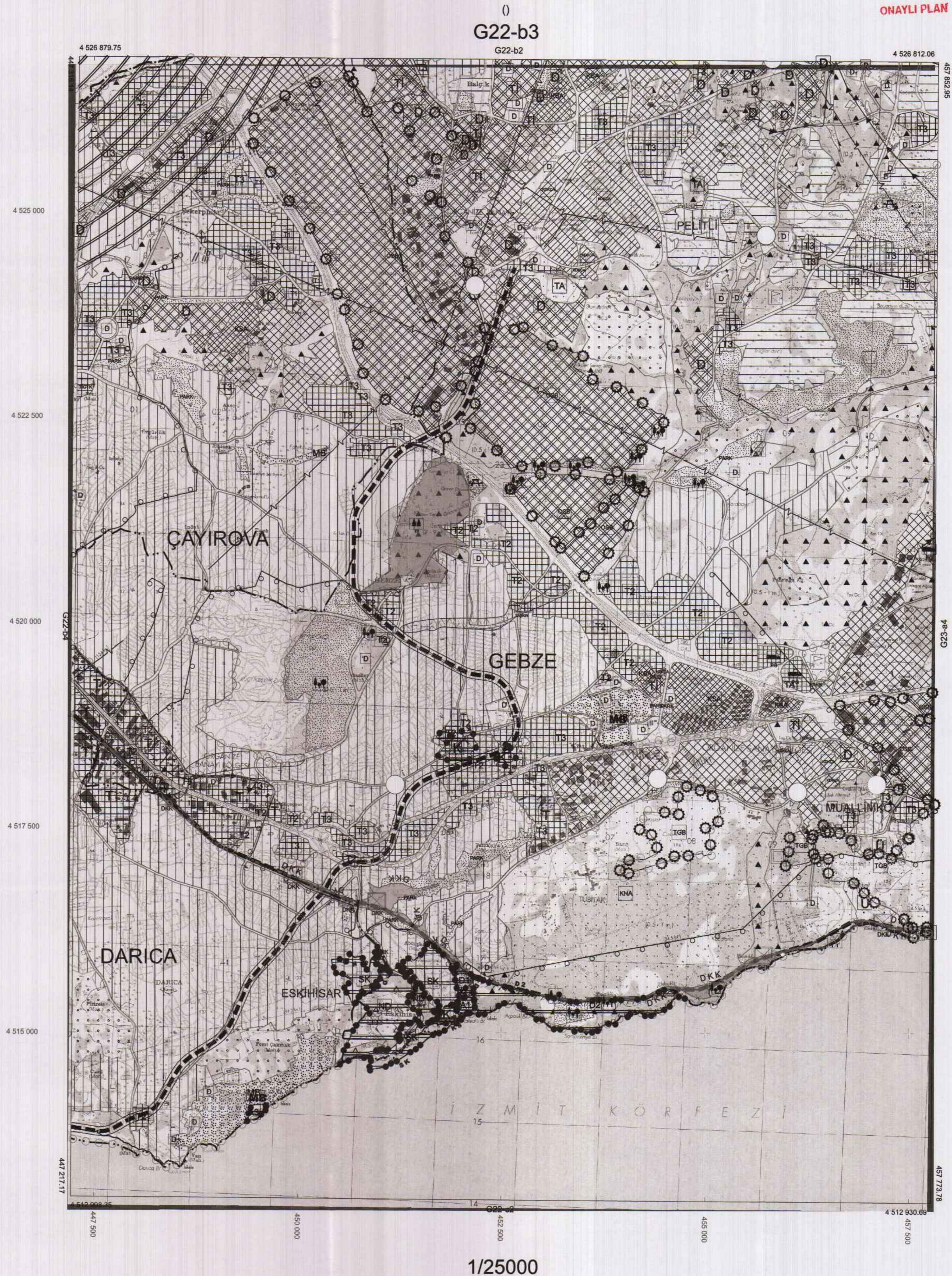
Sadullah KELES
 İmar ve Bayındırlık Komisyon Başkanı

Büyükşehir Belediye Meclisinin 24.05.2022 tarih
 ve 262 sayılı kararı ile onaylanan plandır.

Gökmen MENGÜÇ
 Başkan

Berna ABİŞ
 Katip Üye

Fatma Nur ÇELİK
 Katip Üye



İlçesi : Gebze
 Belediyesi : Gebze
 Mahallesi/Köyü : Eskişehir
 Pafta : G22-b-24-b
 Ada : -
 Parsel : -
 Konu : Sit Alanlarının imar planına aktarılması
 Plan Ölçeği : 1/5000 ölçekli nazım imar planı

İmar ve Şehircilik Dairesi Başkanlığı tarafından
 hazırlanan uygulama imar planları 24.05.2022
 tarihinde tarafınca kontrol edilmiştir.

İmar ve Şehircilik Dairesi Başkanlığı tarafından
 hazırlanan 08.04.2022 tarih ve 2068/77 sayılı
 Daire Başkanlığı yazısı ile Büyükşehir Belediye
 Meclisine sunulmuştur.

Ece Nur AZIZOĞLU
 Şehir Plancısı

Seval AYŞÖREN
 Şehir Plancısı

Osman GÜNLER
 İmar ve Şehircilik Dairesi Başkanı

Rahmi E. TÜMPALAY
 Şehir Planlama Şube Müdürü

Büyükşehir Belediye Meclisinin 14.01.2022 tarih
 ve 78 sayılı gündem maddesi olarak görüşülerek
 Komisyonumuzun tetkikine sunulan ve 21.04.2022 tarihli
 komisyon toplantısında kararla bağlanan plandır.

Büyükşehir Belediye Meclisinin 24.05.2022 tarih
 ve 262 sayılı kararı ile onaylanan plandır.

Gökmen MENGÜÇ
 Başkan
 Berna ABİŞ
 Katip Üye
 Fatma Nur ÇELİK
 Katip Üye



[Signature]

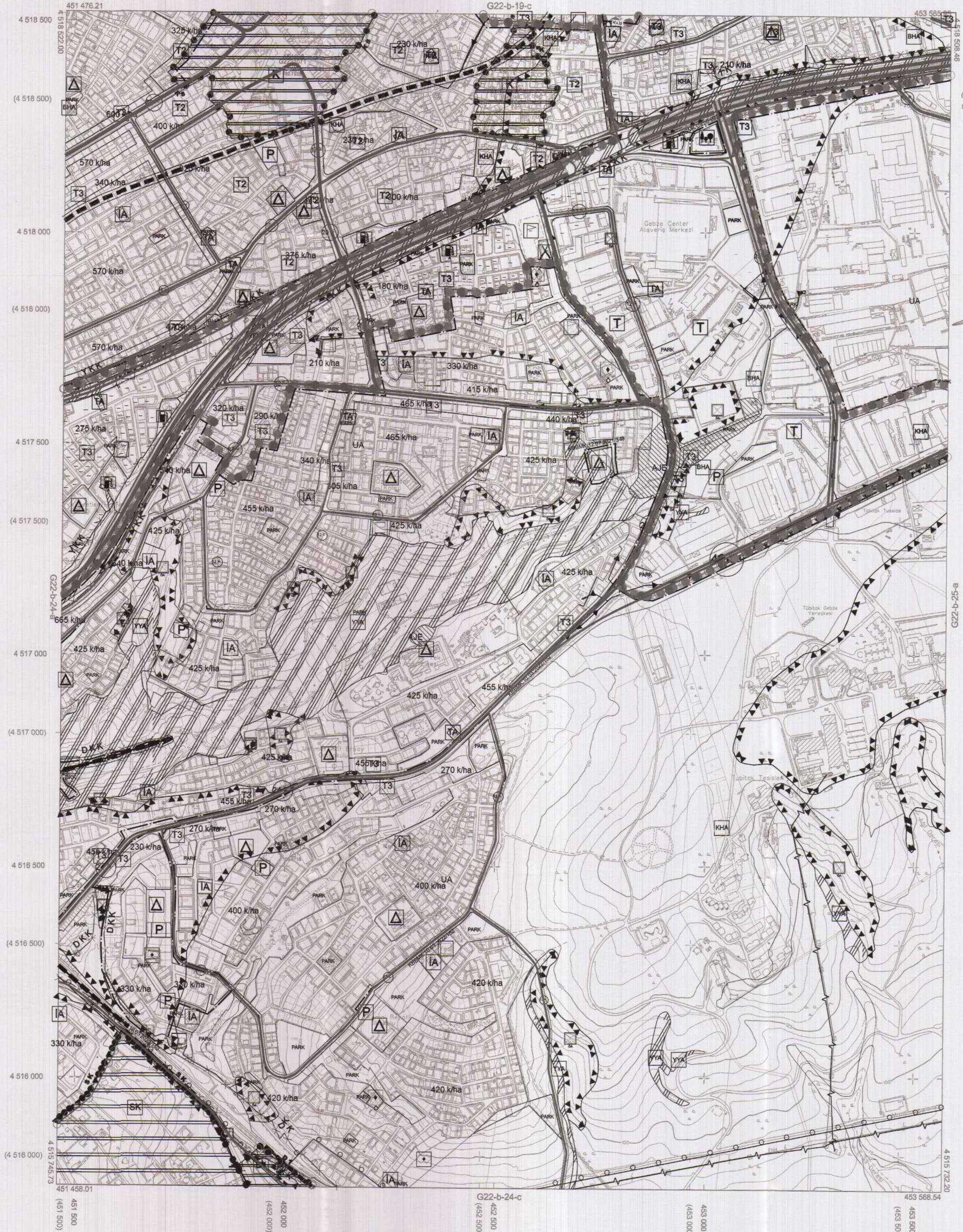
Sadullah KELEŞ
 İmar ve Bayındırlık Komisyon Başkanı

01	22
06	B
11	B
16	B
21	22, 23, 24, 25

KOCAELİ-GEBZE

G22-b-24-b

ONAYLI PLAN



Kocaeli Büyükşehir Belediyesi
 tarafından Fotogrametrik yöntemle
 yapılmış Kocaeli İline ait 1/5000
 ölçekli sayısal Halihazır Harita 3194
 sayılı İmar Kanununun 7/a maddesine
 göre incelendi ve onandı.

16.03.2019

Gökmen MENGÜÇ
 Genel Sekreter Yardımcısı

KOCAELİ-GEBZE

G22-b-24-b

Koordinatlar ve pafta bölünmesi en son güncellenmiş
 TUTGA'ya bağlı 2005.D epochunda, GRS80 elipsoidi ve
 Transversal Mercator (TM) izdüşümünde düzenlenmiştir.

Haziran 2018 tarihinde çekilen renkli hava fotoğraflarından
 üretilmiştir.Yapılar saçak çizgiyle gösterilmiştir.

Yüklenici Firma : KUTLUBEY HARİTA İNŞ.MÜH.SAN.TİC.A.Ş.

PROJE YÖNETİCİSİ

ALTAN ÇETİNKAYA
 Harita Mühendisi

[Signature]

KONTROL

DİLEK AYDIN

Harita Mühendisi

[Signature]

EŞREF AKIŞ

Harita Yüksek Mühendisi

[Signature]

PROJE YÖNETİCİSİ

HARİTA ŞUBE MÜDÜRÜ V.
 SERKAN OKUR
 Harita Yüksek Mühendisi

[Signature]

1:5000

İlçesi : Gebze
 Belediyesi : Gebze
 Mahallesi/Köyü : Eskişehir
 Pafta : G22-b-24-c
 Ada : -
 Parsel : -
 Konu : Sit Alanlarının imar planına aktarılması
 Plan Ölçeği : 1/5000 ölçekli nazım imar planı

İmar ve Şehircilik Dairesi Başkanlığı tarafından hazırlanan uygulama imar planları 24.05.2022 tarihinde tarafınca kontrol edilmiştir.

Ece Nur AZİZOĞLU
 Şehir Plancısı

Rahmi E. TÜMPALAY
 Şehir Planlama Şube Müdürü

İmar ve Şehircilik Dairesi Başkanlığı tarafından hazırlanan 08.04.2022 tarih ve 2065767 sayılı Daire Başkanlığı yazısı ile Büyükşehir Belediye Meclisine sunulan plandır.


Osman GÜMLER
 İmar ve Şehircilik Dairesi Başkanı

01	22
06	
11	B
16	
21	22 23 24 25

KOCAELİ-GEBZE

G22-b-24-c

ONAYLI PLAN



Kocaeli Büyükşehir Belediyesi tarafından Fotogrametrik yöntemle yapılan Kocaeli iline ait 1/5000 ölçekli sayısal Halihazır Harita 3194 sayılı İmar Kanununun 7/a maddesine göre incelendi ve onandı.

1003/2019



KOCAELİ-GEBZE G22-b-24-c

Koordinatlar ve pafta bölünmesi en son güncellenmiş TUTGA'ya bağlı 2005.0 proğunda, GRS80 elipsoidi ve Transversal Mercator (TM) izdüşümünde düzenlenmiştir.

Haziran 2018 tarihinde çekilen renkli hava fotoğraflarından üretilmiştir. Yapılar saçak çizgileriyle gösterilmiştir.

Yüklenici Firma : KUTLUBEY HARİTA İNŞ.MÜH.SAN.TİC.A.Ş.

PROJE YÖNETİCİSİ

ALTAN ÇETİNKAYA
 Harita Mühendisi

KONTROL

DİLEK AYDIN

Harita Mühendisi

EŞREF AKIŞ

Harita Yüksek Mühendisi

PROJE YÖNETİCİSİ

HARİTA ŞUBE MÜDÜRÜ V.

SERKAN OKUR
 Harita Yüksek Mühendisi

İlçesi : Gebze
 Belediyesi : Gebze
 Mahallesi/Köyü : Eskihisar
 Pafta : G22-b-24-d
 Ada : -
 Parsel : -
 Konu : St Alanlarının İmar planına aktarılması
 Plan Ölçeği : 1/5000 ölçekli nazım imar planı

İmar ve Şehircilik Dairesi Başkanlığı tarafından hazırlanan uygulama imar planları 24.05.2022 tarihinde tarafınca kontrol edilmiştir.

İmar ve Şehircilik Dairesi Başkanlığı tarafından hazırlanan 08.04.2022 tarih ve 2065767 sayılı Daire Başkanlığı yazısı ile Büyükşehir Belediye Meclisine sunulmuştur.

Ece Nur AZİZÖĞLU
Şehir Planlama

Seval AYĞÖREN
Şehir Planlama

Osman GÜNLER
İmar ve Şehircilik Dairesi Başkanı

Rahmi E. TÜMPALAY
Şehir Planlama Şube Müdürü

01		22
06		
11	B	
16		
21	22	23
	24	25

KOCAELİ-DARICA

G22-b-24-d

ONAYLI PLAN

Büyükşehir Belediye Meclisinin 14.01.2022 tarih ve 78 sayılı gündem maddesi olarak görüşülerek Komisyonumuzun tetkikine sunulan ve 21.04.2022 tarihli komisyon toplantısında karara bağlanan plandır.

Büyükşehir Belediye Meclisinin 24.05.2022 tarih ve 262 sayılı kararı ile onaylanan plandır.

Gökmen MENGÜÇ
Genel Sekreter Yardımcısı

Berna ABİŞ
Katip Üye

Fatma Nur ÇELİK
Katip Üye

Sedullah KELEŞ
İmar ve Bayındırlık Komisyon Başkanı

Kocaeli Büyükşehir Belediyesi tarafından Fotogrametrik yöntemle yapılmış Kocaeli İline ait 1/5000 ölçekli sayısal Halihazır Harita 3194 sayılı İmar Kanununun 7/a maddesine göre incelendi ve onandı.

18/03/2019



İlçesi : Darca
 Belediyesi : Darca
 Mahallesi/Köyü : Eskişehir
 Pafta : G22-b-24-a
 Ada : -
 Parsel : -
 Konu : Sit Alanlarının imar planına aktarılması
 Plan Ölçeği : 1/5000 ölçekli nazım imar planı

İmar ve Şehircilik Dairesi Başkanlığı tarafından hazırlanan uygulama imar planları 24.05.2022 tarihinde tarafınca kontrol edilmiştir.

Ece Nur AZIZOĞLU
 Şehir Plancısı

Seval AYDÖREN
 Şehir Plancısı

Rahmi E. TÜMPALAY
 Şehir Planlama Şube Müdürü

İmar ve Şehircilik Dairesi Başkanlığı tarafından hazırlanan 08.04.2022 tarih ve 2065767 sayılı Daire Başkanlığı yazısı ile Büyükşehir Belediye Meclisine sunulmuştur.

Ostunur GÜNER
 İmar ve Şehircilik Dairesi Başkanı

Büyükşehir Belediye Meclisinin 14.01.2022 tarih ve 78 sayılı gündem maddesi olarak görüşülerek Komisyonumuzun tetkikine sunulan ve 21.04.2022 tarihli komisyon toplantısında karara bağlanan plandır.

Sadullah KELEŞ
 İmar ve Bayındırlık Komisyon Başkanı

Büyükşehir Belediye Meclisinin 24.05.2022 tarih ve 262 sayılı kararı ile onaylanan plandır.

Gökmen MENGÜÇ
 Başkan A.
 Genel Sekreter Yardımcısı

Berna ABİŞ
 Katip Üye

Fatma Nur ÇELİK
 Katip Üye

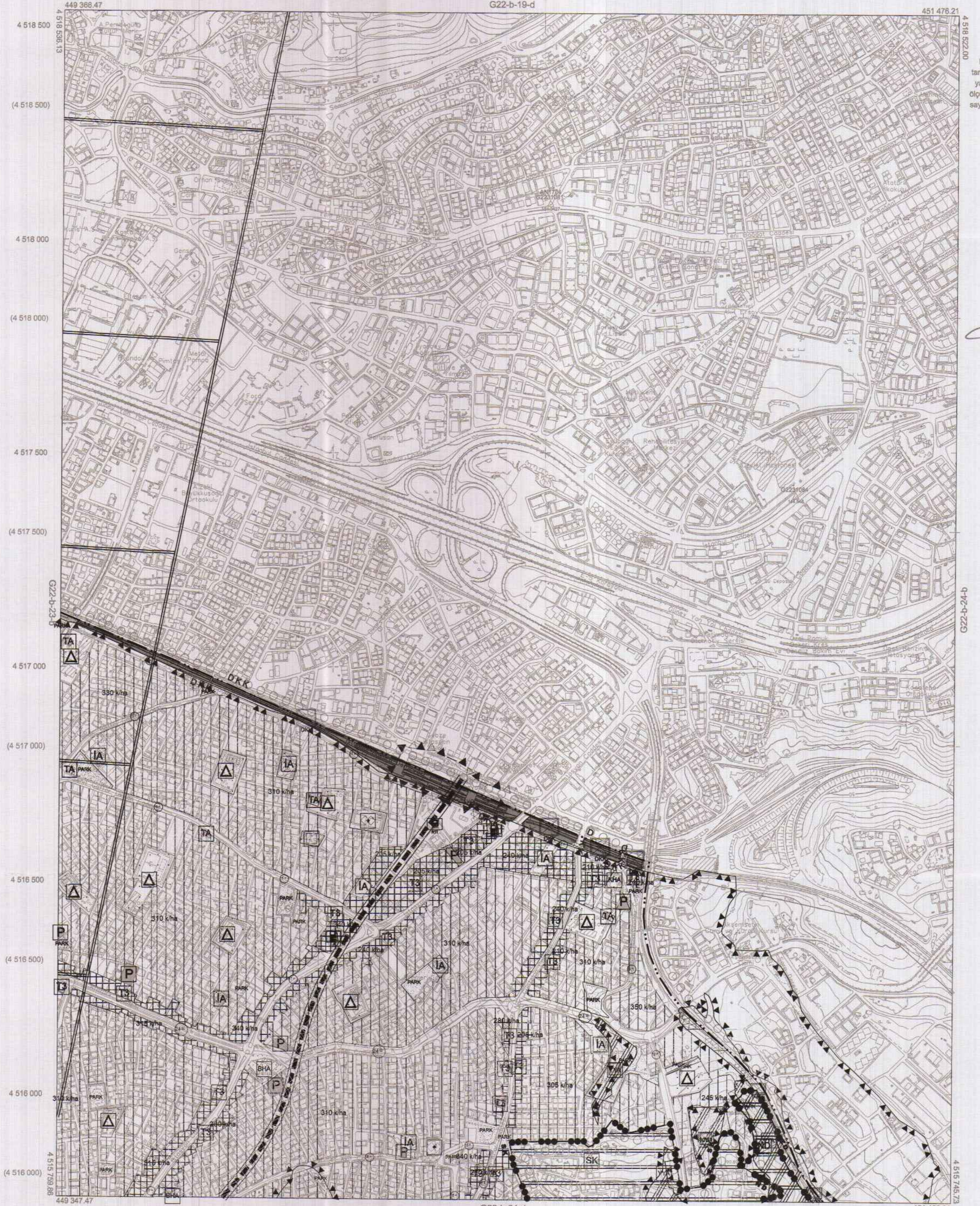


01	
06	
11	B
16	
21	22 23 24 25

KOCAELİ-GEZBE

G22-b-24-a

ONAYLI PLAN



Kocaeli Büyükşehir Belediyesi tarafından Fotogrametrik yöntemle yapılmış Kocaeli iline ait 1/5000 ölçekli sayısal Halihazır Harita 3194 sayılı İmar Kanununun 7/a maddesine göre incelendi ve onandı.

18.03.2019



KOCAELİ-GEZBE G22-b-24-a

// TERSİNDE ÇEKİLEN HAVA FOTOĞRAFLARINDAN ÇIKARILAN DİJİTAL VERİLERİN KULLANILMASI VE YERSEL KORDİNATLARININ DİJİTAL VERİLERİNE GÖRE AYARLANMASI İÇİN HARİTA ÇİZİMİ YAPILMIŞTIR.
 HARİTA ÇİZİMİ 2018 TARİHİNDE GECERLİ EN SON GÜNCELLENMİŞ TUTGA'ya bağlı 2005.0 epeğinde, GR86 elipsoidi ve Transversal Mercator (TM) izdüşümünde düzenlenmiştir.
 Haziran 2018 tarihinde çekilen renkli hava fotoğraflarından üretilmiştir.Yapılar saçak çizgiyle gösterilmiştir.
 Yükleme Firma : KUTLUBEY HARİTA İNŞ.MOH.SAN.TİC.A.Ş.

PROJE YONETİCİSİ

ALTAN ÇETİNKAYA

Harita Mühendisi

KONTROL

DİLEK AYDIN

Harita Mühendisi

EŞREF AKIŞ

Harita Yüksek Mühendisi

PROJE YONETİCİSİ

HARİTA ŞUBE MÜDÜRÜ V.

SERKAN OYLAR

Harita Yüksek Mühendisi

İlçesi : Darıca
 Belediyesi : Darıca
 Mahallesi/Köyü : Eskişehir
 Pafta : G22-b-24-d
 Ada : -
 Parsel : -
 Konu : Sit Alanlarının İmar Planına Aktarılması
 Plan Ölçeği : 1/5000 ölçekli nazım İmar planı

İmar ve Şehircilik Dairesi Başkanlığı tarafından hazırlanan uygulama İmar planları 24.05.2022 tarihinde tarafsızca kontrol edilmiştir.

İmar ve Şehircilik Dairesi Başkanlığı tarafından hazırlanan 08.04.2022 tarih ve 2065767 sayılı Daire Başkanlığı yazısı ile Büyükşehir Belediye Meclisine sunulan plandır.

Ece Nur AZIZOĞLU
Şehir Planlama Şube Müdürü

Seval AYGÖREN
Şehir Planlama Şube Müdürü

Osman ÖZLER
İmar ve Şehircilik Dairesi Başkanı

Rahmi E. TÜMPALAY
Şehir Planlama Şube Müdürü

Büyükşehir Belediye Meclisinin 14.01.2022 tarih ve 78 sayılı gündem maddesi olarak görüşülerek Komisyonumuzun tetkikine sunulan ve 21.04.2022 tarihli komisyon toplantısında karara bağlanan plandır.

Büyükşehir Belediye Meclisinin 24.05.2022 tarih ve 262 sayılı kararı ile onaylanan plandır.

Gökmen MENGÜÇ
Genel Sekreter

Berna ABİŞ
Katip Üye

Fatma Nur ÇELİK
Katip Üye



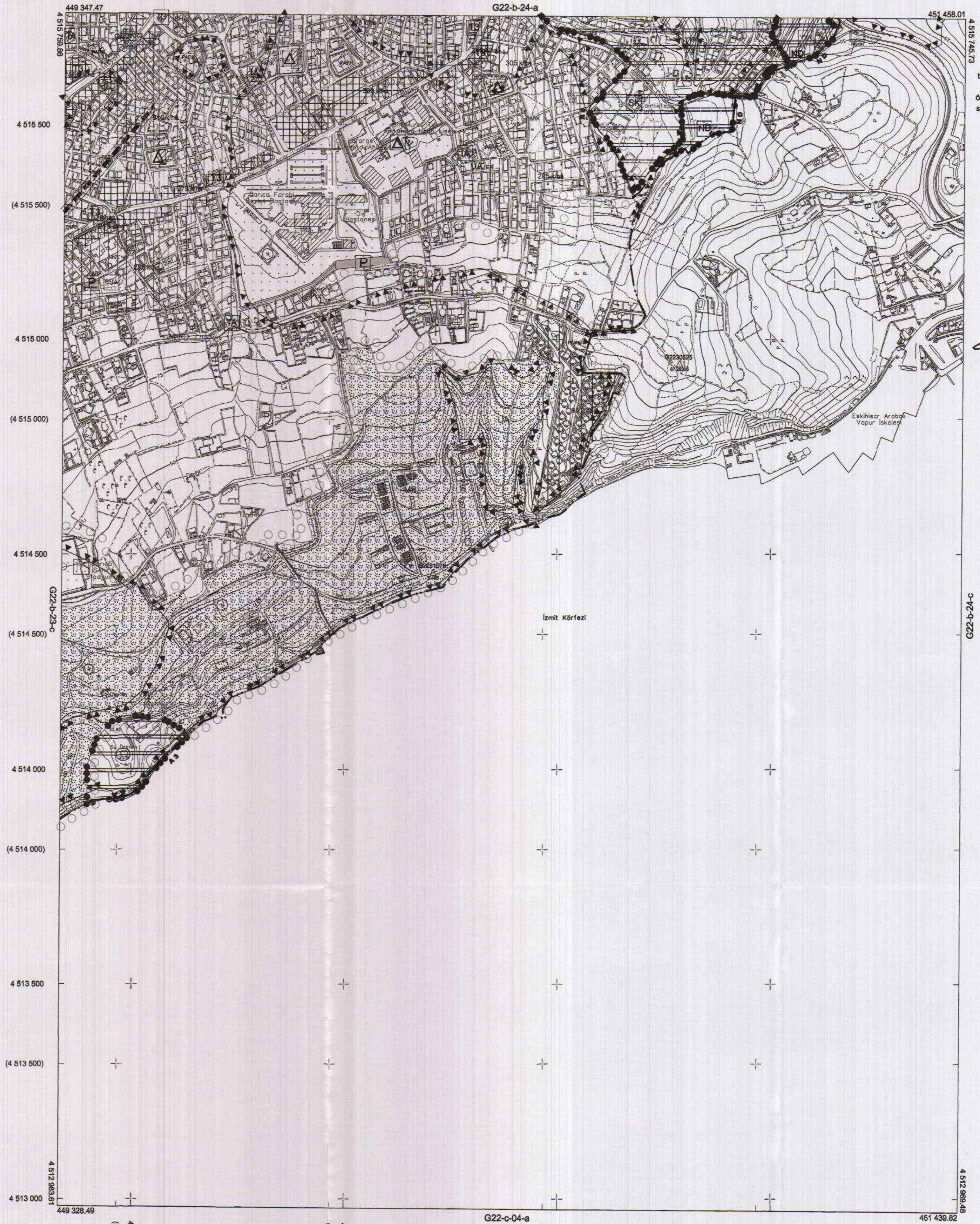
Sadullah KELES
İmar ve Bayındırlık Komisyon Başkanı

01					
06					
11	B				
16					
21	22	23	24	25	

KOCAELİ-DARICA

G22-b-24-d

ONAYLI PLAN



Kocaeli Büyükşehir Belediyesi tarafından Fotogrametrik yöntemle yapılan Kocaeli İline ait 1/5000 ölçekli sayısal Harita 3194 sayılı İmar Kanununun 7/a maddesine göre incelendi ve onandı.

18.03.2019



Gökmen MENGÜÇ
Genel Sekreter Yardımcısı

KOCAELİ-DARICA G22-b-24-d

1/1 TARİHİNDE ÇEKİLEN HAVA FOTOĞRAFLARINDAN ÜRETİLEN PAF FİLMİNDE, KİŞİLENDİRİLE VE YERSEL BİTİRELMİŞ İMAR COORDİNATLARINA YAPILAN

Koordinatlar ve pafta bölünmesi en son güncellenmiş TUTGA'ya bağlı 2005.0 epeçünde, GRS80 elipsoidal ve Transversal Mercator (TM) izdüşümünde düzenlenmiştir.

Haziran 2018 tarihinde çekilen renkli hava fotoğraflarından üretilmiştir. Yapılar şapık çizgileriyle gösterilmiştir.

Yüklenici Firma : KUTLUBEY HARİTA İNŞ.MÜH.SAN.TİC.A.Ş.

PROJE YÖNETİCİSİ

ALTAN ÇETİNKAYA
Harita Mühendisi

KONTROL

DİLEK AYDIN

Harita Mühendisi

EŞREF AKIŞ

Harita Yüksek Mühendisi

PROJE YÖNETİCİSİ

HARİTA ŞUBE MÜDÜRÜ V.
SERKAN OYŞAR
Harita Yüksek Mühendisi